



Übersicht Gassengeschosse

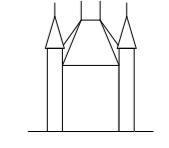
- Ausnahmen
- A—A Querschnitaufnahmen Prof. Paul Hofer ETH 1976
- Kellerplan Aarequai DAT
- Parzellengrenze
- Kreisgeometer
- Ergänzungen der Autorin
- - - Vermutete Standorte für Schwibbogen

Planbeilage 1

Obere Hauptgasse
M 1:500 Mai 2013

Planaufnahme DAT mit Ergänzungen der Autorin
(in Rot, Begehung und Bauakten, Stand 2004)

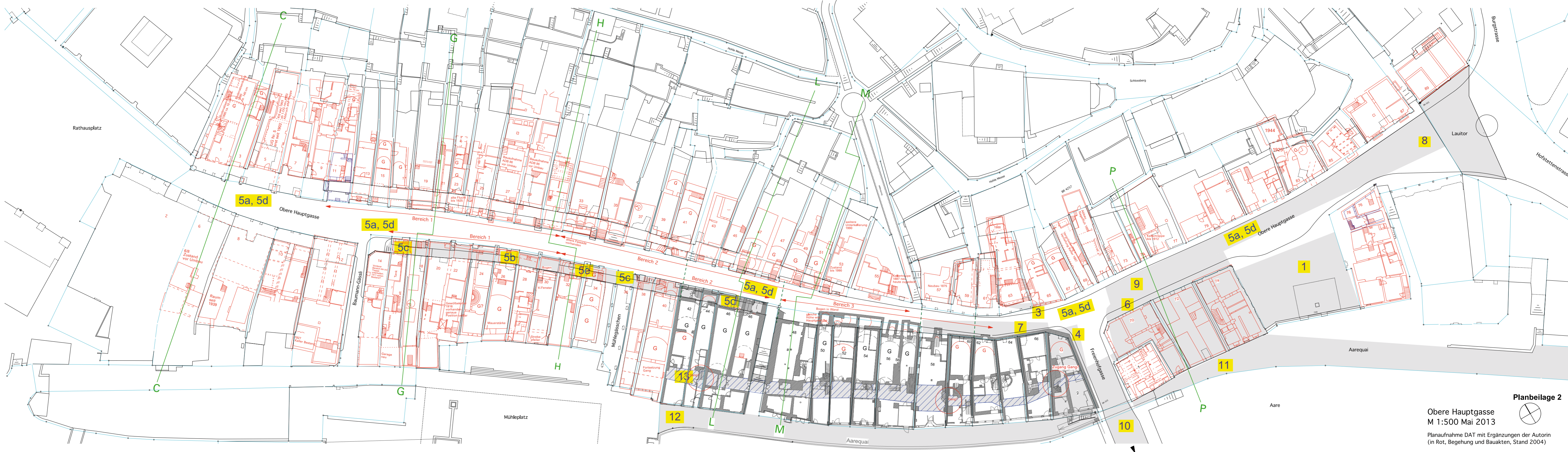
Ulrike Schröer Dipl. Architektin SIA
Kanonengasse 5, 4410 Liestal



DAT

Dokumentation Altstadt Thun

Ein gemeinsames Projekt des
Kultur- und Denkmalschutzes und des
Arbeitsamtes der Stadt Thun



Städtebauliche Massnahmen 18. und 19. Jahrhundert

- 1 Plätzli Verzicht auf Bebauung nach Brand 1716
- 2 Abbruch Zeitglockenturm 1807
- 3 Zurückversetzen Fassaden Nr. 63/65 1809
- 4 Neubau Freienhofgasse 2 1825/26
- Massnahmen 1807-1824
- 5a Fortschaffung Kramläden und Vorscherme in der ganzen Gasse 1807-1824
- 5b Vorschlag Abbruch Hochtrottoir Gugelmann ab 1810
- 5c Laubenfortschaffungskommission ab 1812
- 5d Kürzen der Hauptdächer in der ganze Gasse 1821/22
- 5e Abbruch der Laubengänge Nr. 32/34 1823

- 6 Verbreiterung Kreuzgasse Projekt 1825, Realisierung 1877
- 7 Abgrabungsprojekt Kreuzgasse gegen Sinnebrücke 1830
- 8 Abbruch Laitor um 1839
- 9 Nivellierungsprojekt Kupfergasse gegen Laitor 1840
- 10 Neubau Sinnebrücke 1842
- 11 Aarequai 1842 Sinnebrücke bis Pulverturm
- 12 Aarequai 1867 Mühleplatz bis Sinnebrücke
- 13 Aufhebung Gang um 1870

A—A Querschnitaufnahmen Prof. Paul Hofer ETH 1976

— Kellerplan Aarequai DAT

— Parzellengrenze

— Kreisgeometer

— Ergänzungen der Autorin

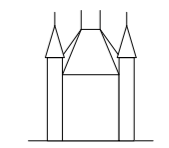
- - - Vermutete Standorte für Schwibbogen

Planbeilage 2

Obere Hauptgasse
M 1:500 Mai 2013

Planaufnahme DAT mit Ergänzungen der Autorin
(in Rot, Begehung und Bauakten, Stand 2004)

Ulrike Schröder Dipl. Architektin SIA
Kanonengasse 5, 4410 Liestal



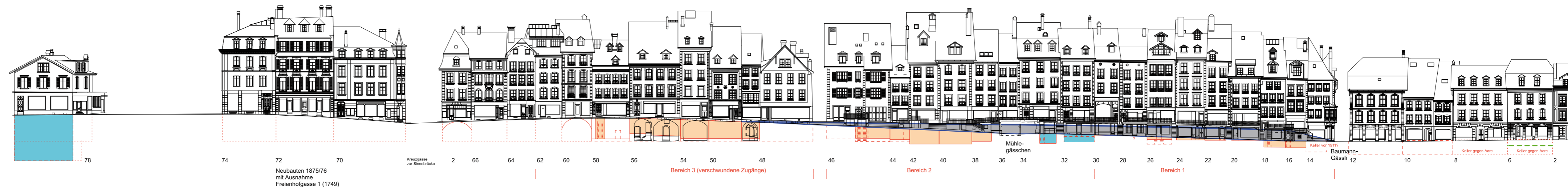
DAT

Dokumentation Altstadt Thun

Ein gemeinsames Projekt des
Kultur- und Denkmalschutzes und des
Arbeitsamtes der Stadt Thun

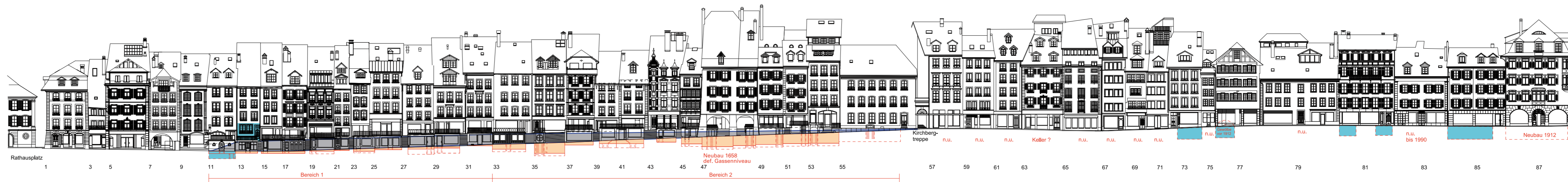
O

W



W

O

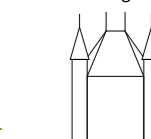


Planbeilage 3

Obere Hauptgasse
M 1:500 Mai 2013

Planaufnahme DAT mit Ergänzungen der Autorin
(in Rot, Begehung und Bauakten, Stand 2004)

Ulrike Schröder Dipl. Architektin SIA
Kanonen-gasse 5, 4410 Liestal



DAT

Dokumentation Altstadt Thun

Ein gemeinsames Projekt des
Kultur-güter-schutzes und des
Arbeits-amtes der Stadt Thun

- n.u. nicht unterkellert
- mögliche Abgrabung
- tieferes Niveau bis Ende 13. Jh.
- Ausnahmen
- Planaufnahme DAT
- Räume unter dem Hochtroitior
- Räume unter Haus