









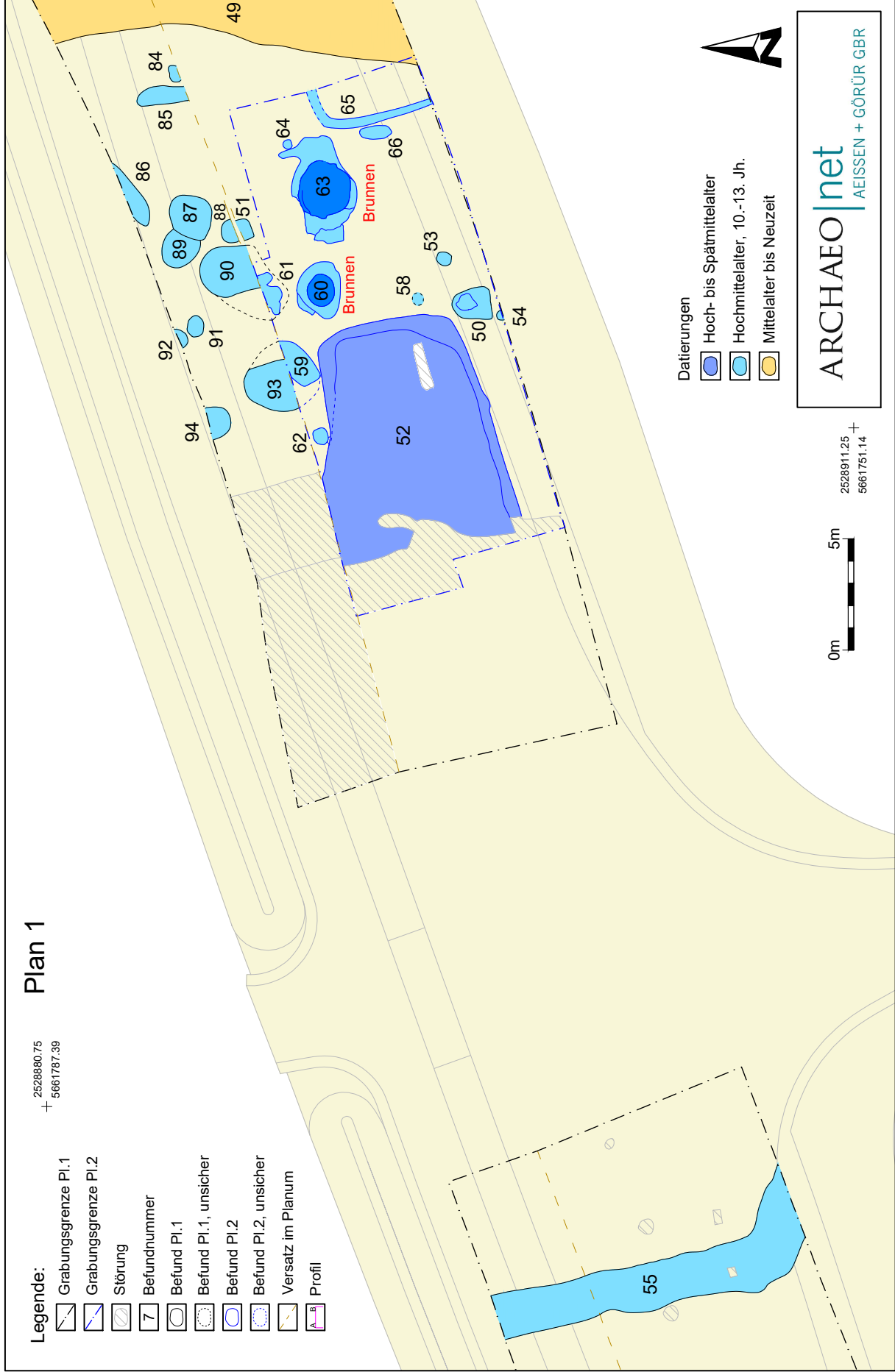





# Plan 1

+ 2528880.75  
+ 5661767.39

- Legende:**
-  Grabungsgrenze Pl.1
  -  Grabungsgrenze Pl.2
  -  Störung
  -  Befundnummer
  -  Befund Pl.1
  -  Befund Pl.1, unsicher
  -  Befund Pl.2
  -  Befund Pl.2, unsicher
  -  Versatz im Planum
  -  Profil













**Datierungen**

-  Hoch- bis Spätmittelalter
-  Hochmittelalter, 10.-13. Jh.
-  Mittelalter bis Neuzeit



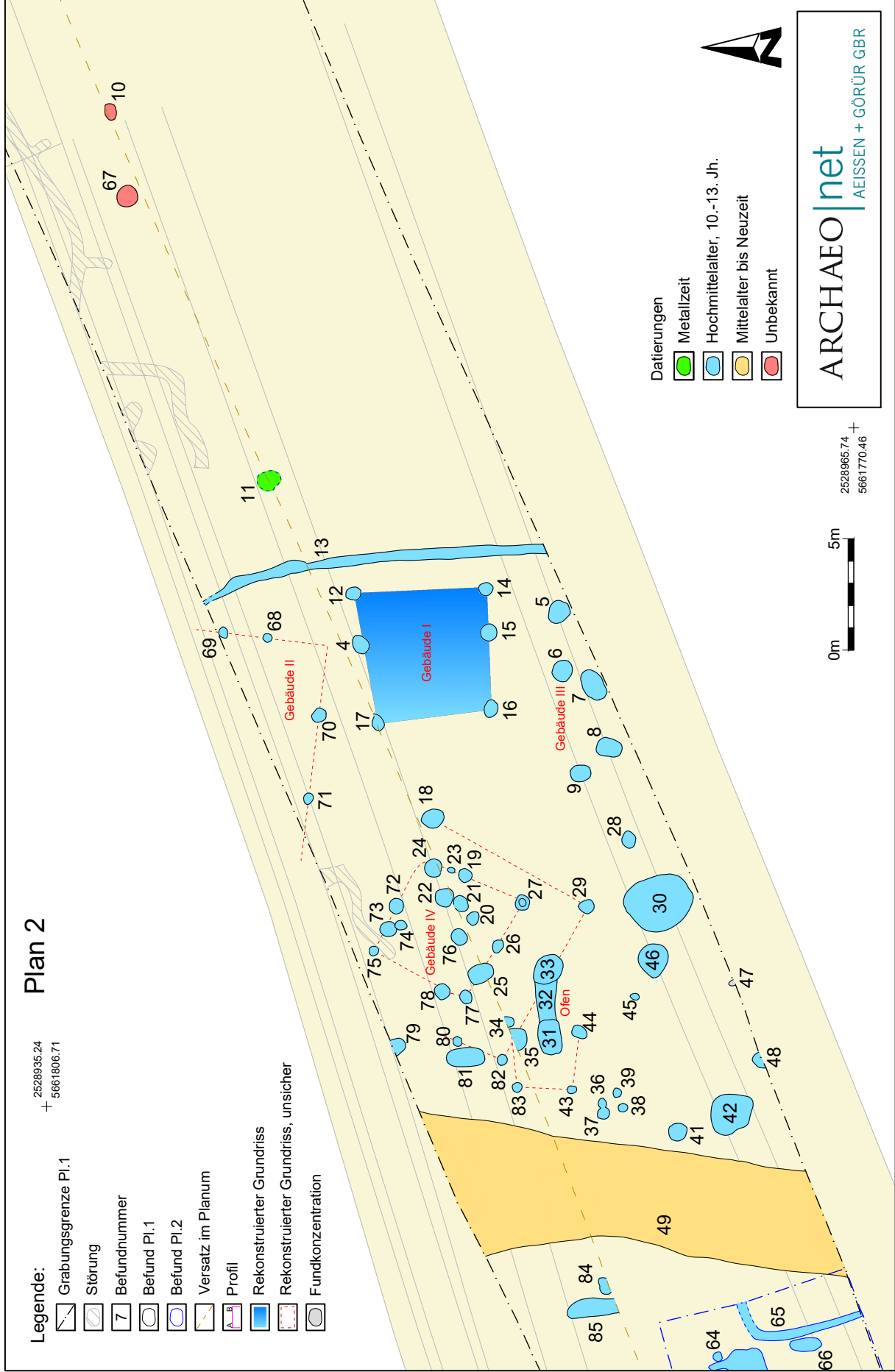
**ARCHAEO|net**  
AEISSEN + GÖRÜR GBR





**Legende:**

-  Grabungsgrenze Pl.1
-  Störung
-  Befundnummer
-  Befund Pl.1
-  Befund Pl.2
-  Versatz im Planum
-  Profil
-  Rekonstruierter Grundriss
-  Rekonstruierter Grundriss, unsicher
-  Fundkonzentration

**Plan 2**

+ 2528935.24  
+ 5661806.71



- Datierungen**
-  Metallzeit
  -  Hochmittelalter, 10.-13. Jh.
  -  Mittelalter bis Neuzeit
  -  Unbekannt



**ARCHAEO|net**  
AEISSEN + GÖRÜR GBR



+ 2528965.74  
+ 5661770.46