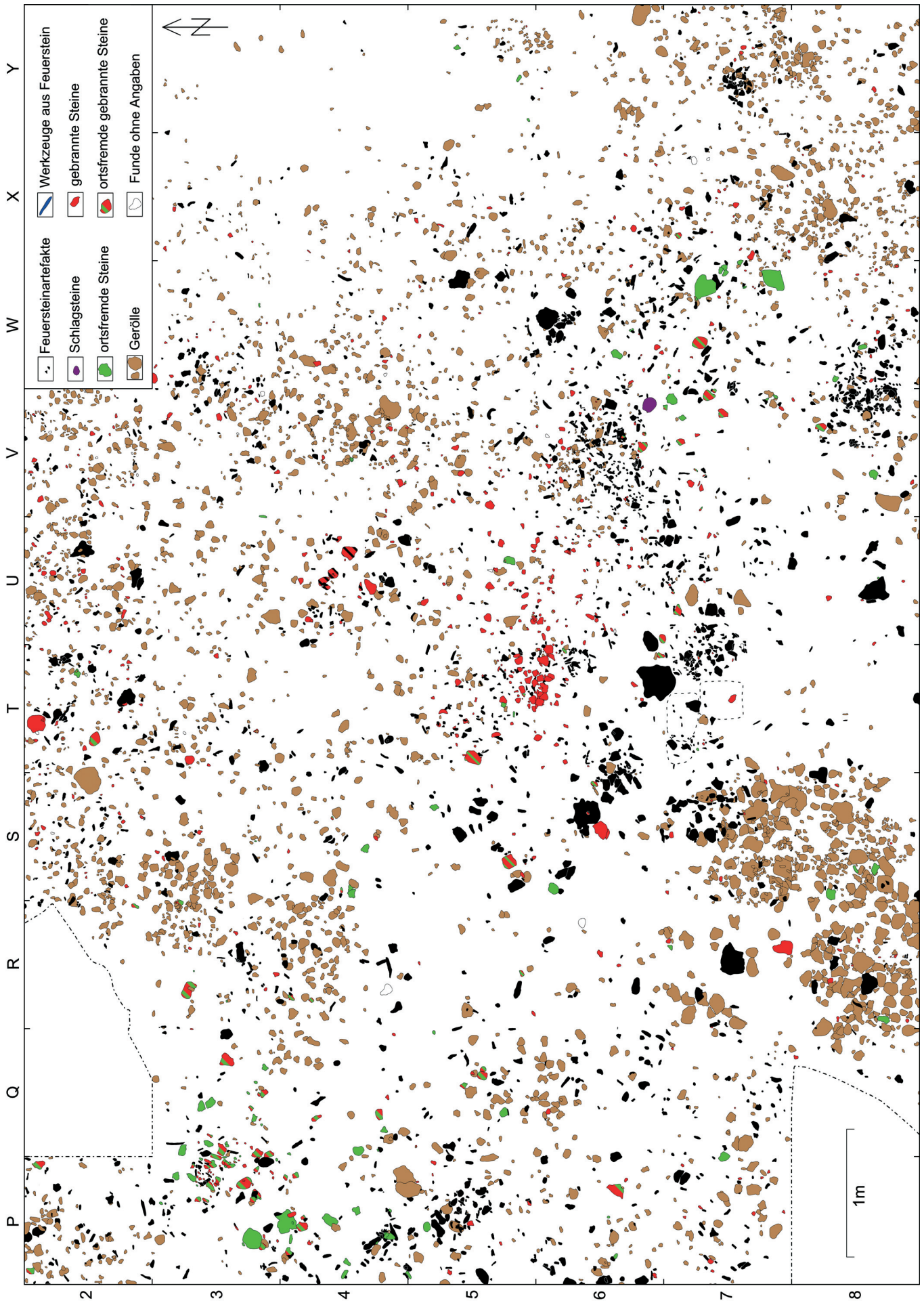
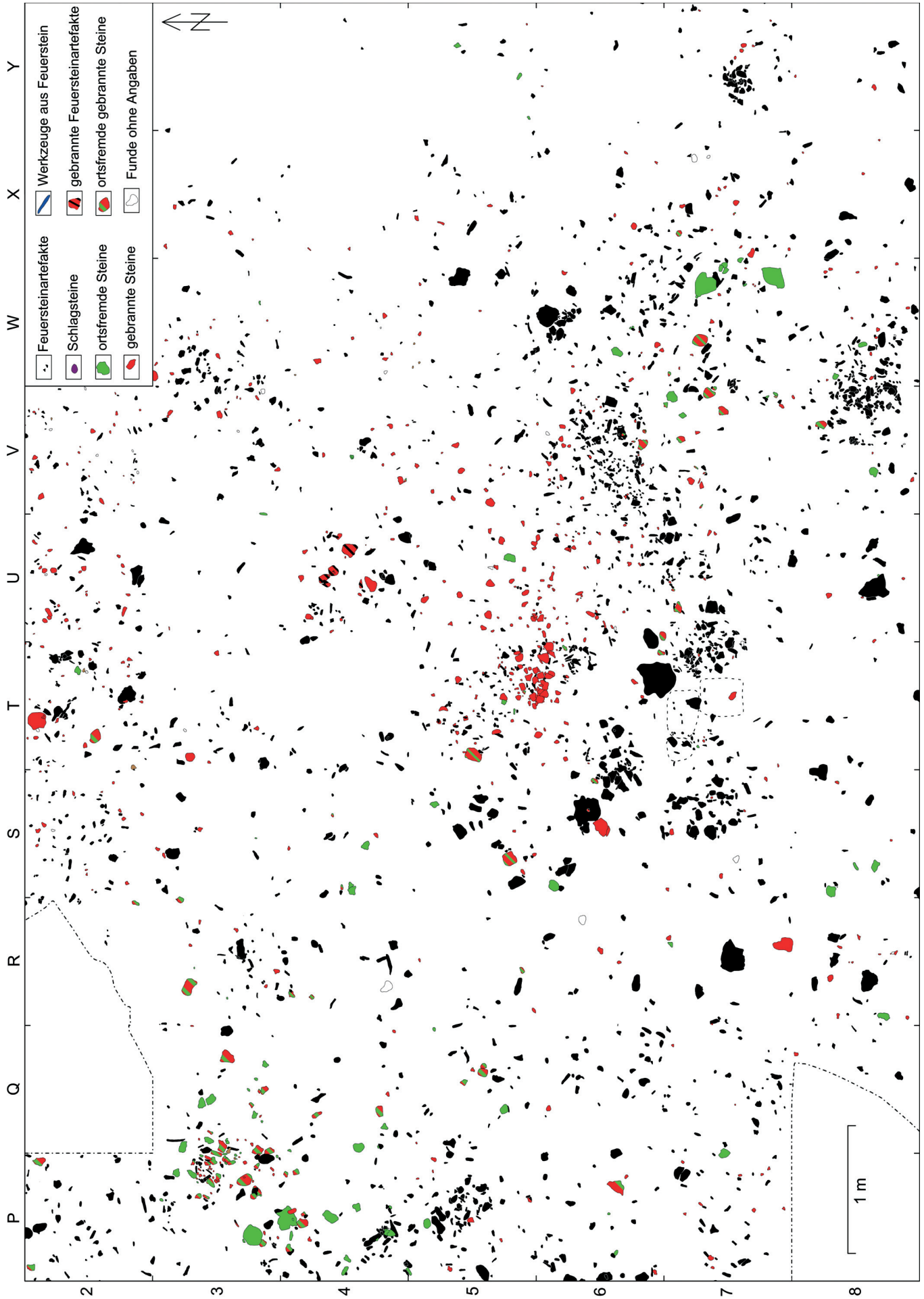


**FARBTAFELN 1-4**



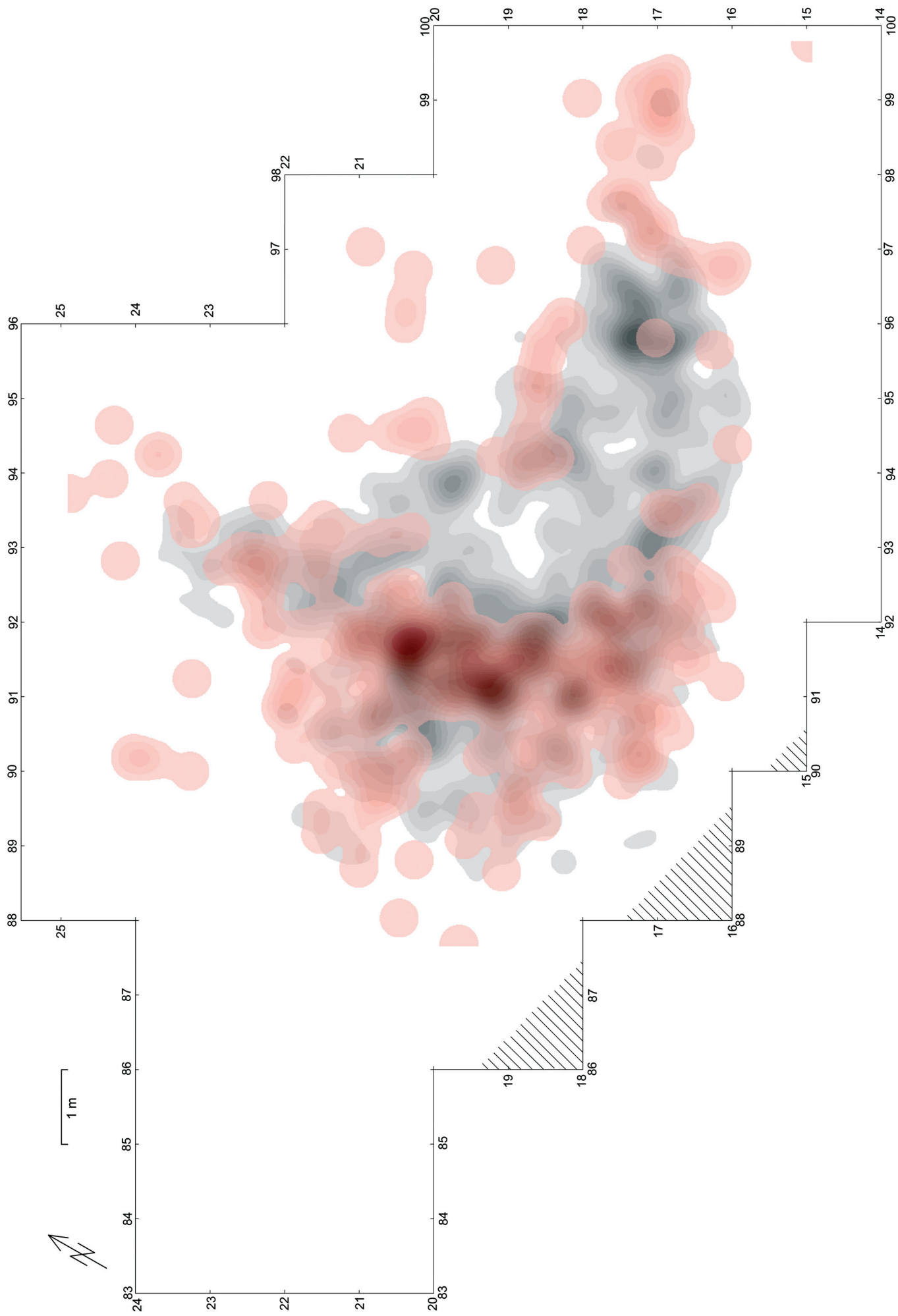


**Farbtafel 1** Cepoy, La Pierre aux Fées, Sektor 2, Schicht IV (Ausschnitt). Horizontale Verteilung der Steinartefakte und Steine. Umgezeichnet nach dem Grabungsplan von F. Guillon und D. Jagu.



Farbtafel 2

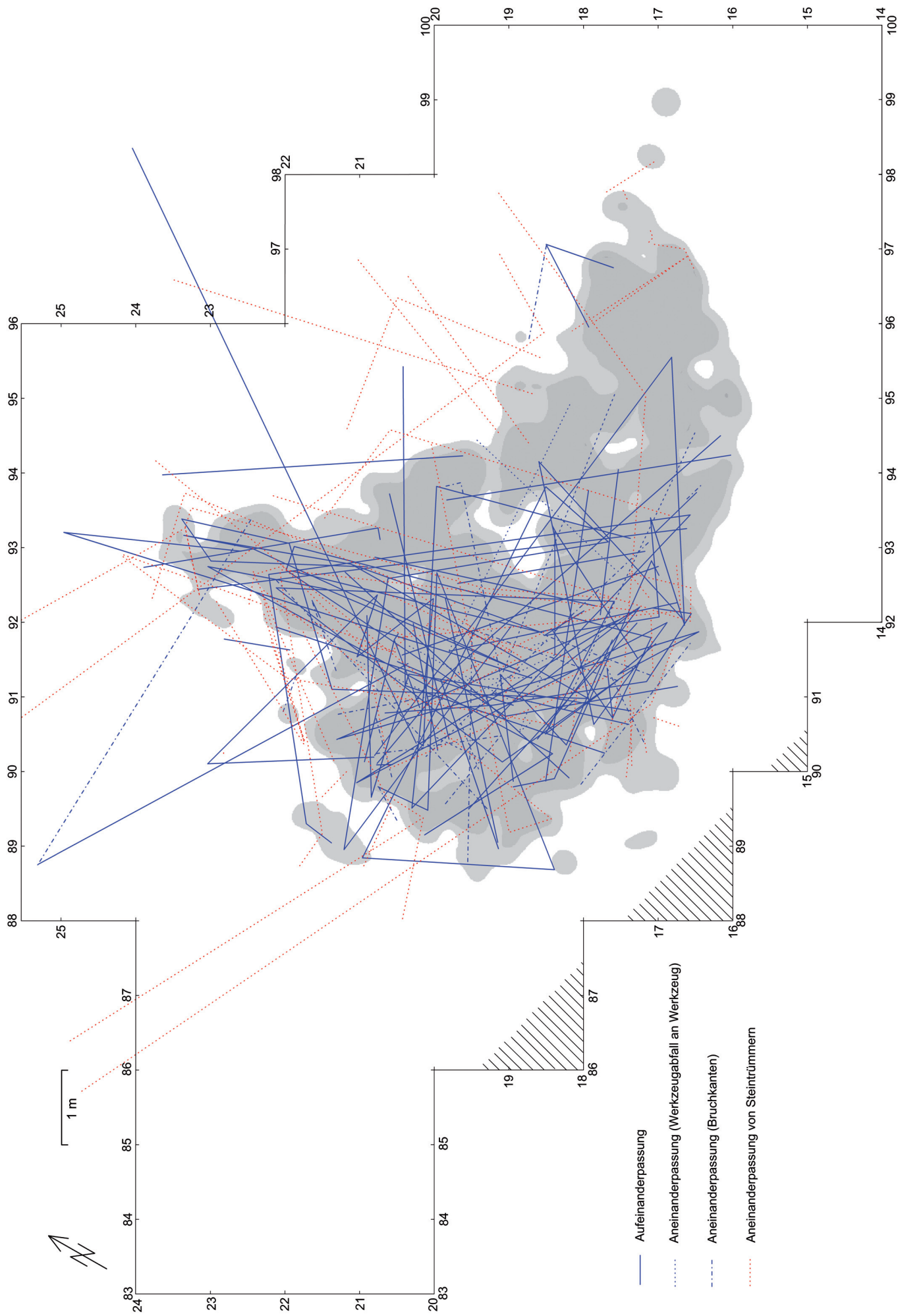
**Farbtafel 2** Cepoy, La Pierre aux Fées, Sektor 2, Schicht IV (Ausschnitt). Horizontale Verteilung der Steinartefakte und Steine ohne Flußgerölle, die mehrheitlich ein natürlicher Bestandteil von Schicht IV sind. Umgezeichnet nach dem Grabungsplan von F. Guillon und D. Jagu.



**Farbtafel 3** Rekem 10. Funddichtekartierung aller einzeln eingemessenen Artefakte (Grautöne) und Gesteinsbruchstücke (Rottöne), erstellt mit ArcGIS 9 unter Verwendung von »Nearest Neighbor for discrete data« (Suchradius 40 cm; klassifiziert nach »natural breaks«; Artefakte: 20 Klassen; Gesteinsbruchstücke: 10 Klassen).



Farbtafel 4



**Farbtafel 4** Rekem 10. Horizontale Verteilung aller Zusammenpassungen. Unterlegt ist die Kartierung der beiden geringsten angezeigten Funddichteklassen von **Abb. 72**. (Die Zusammenpassungslinien wurden kombiniert nach De Bie u. Caspar 2000, Karten 20 u. 79).