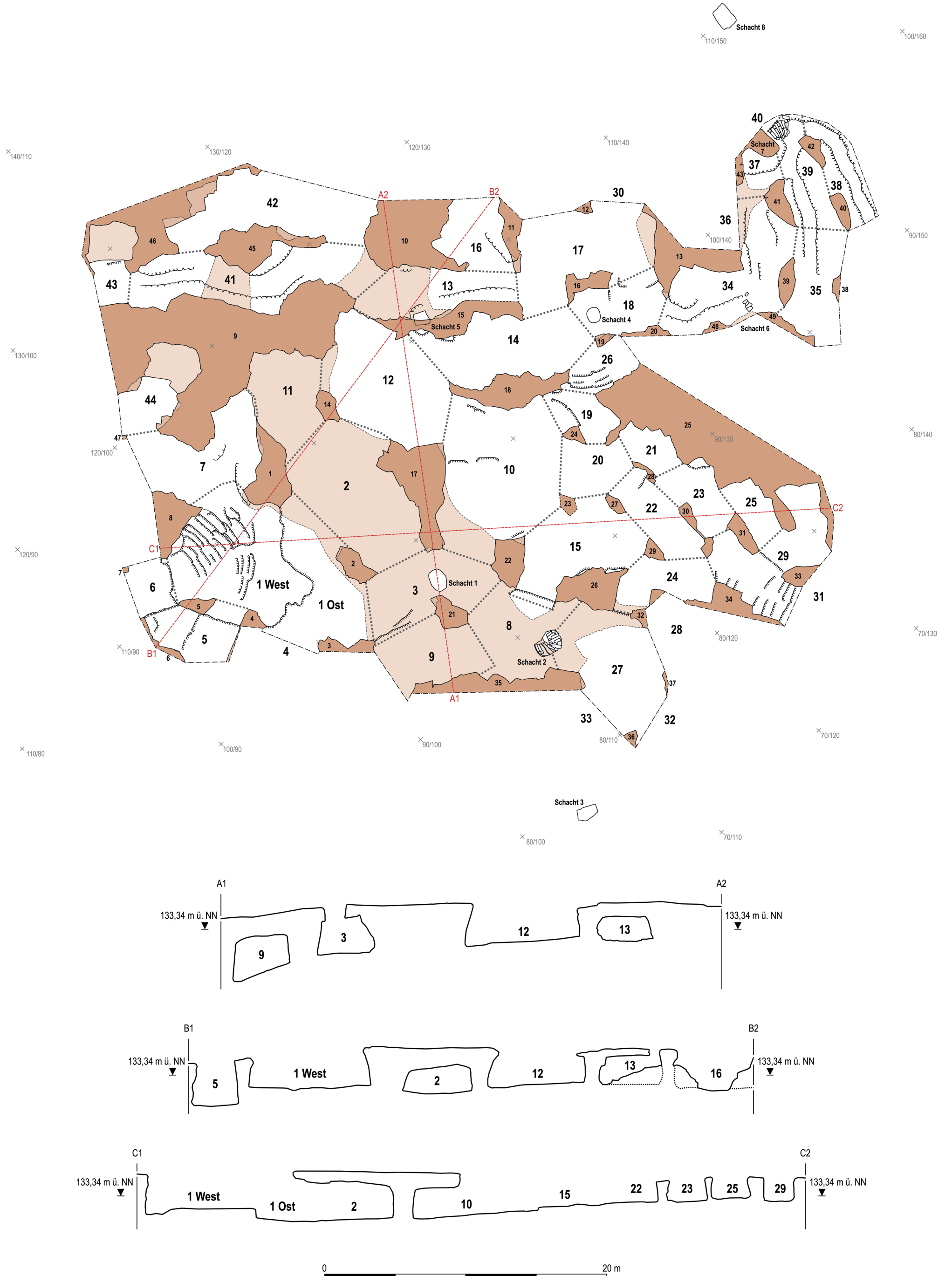
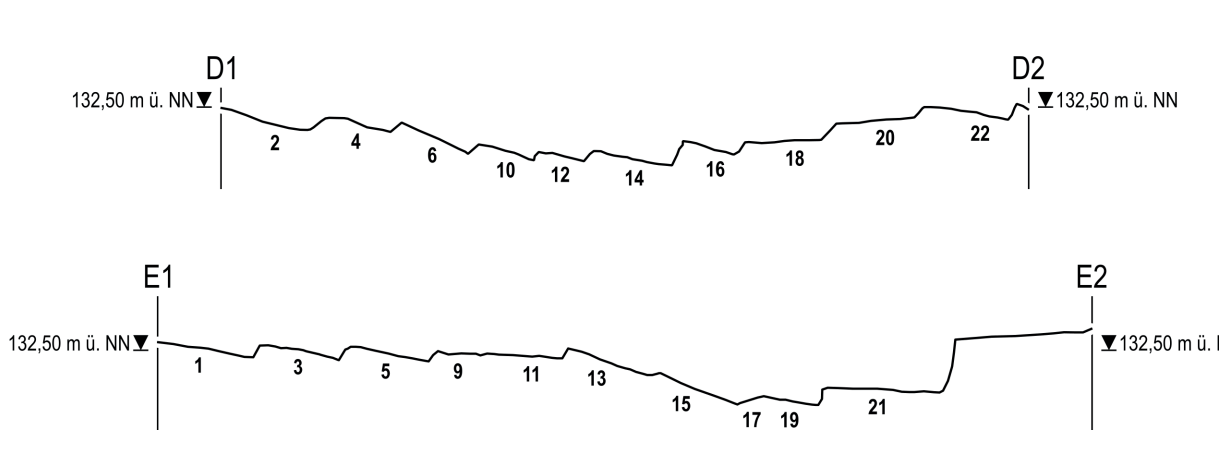
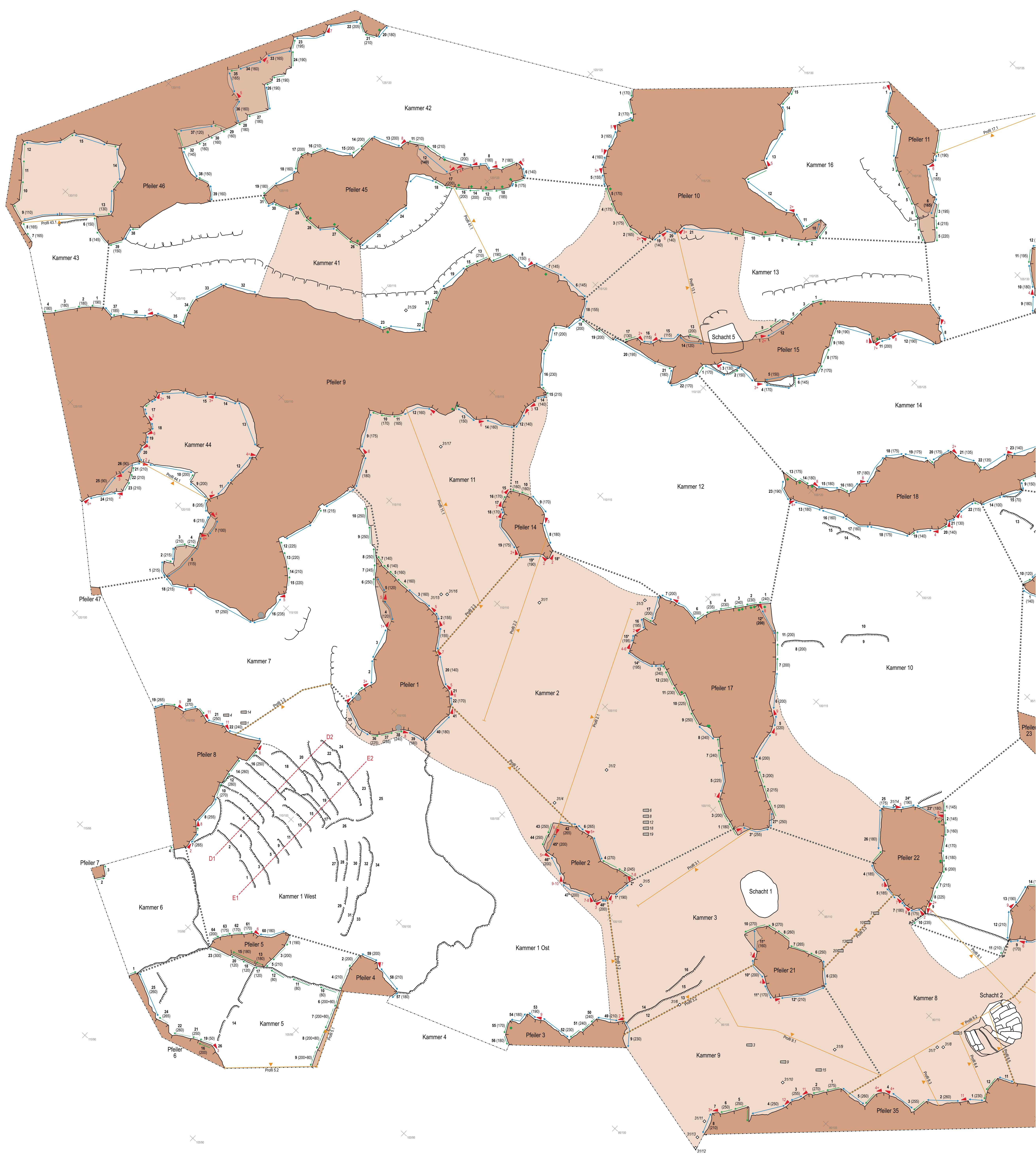
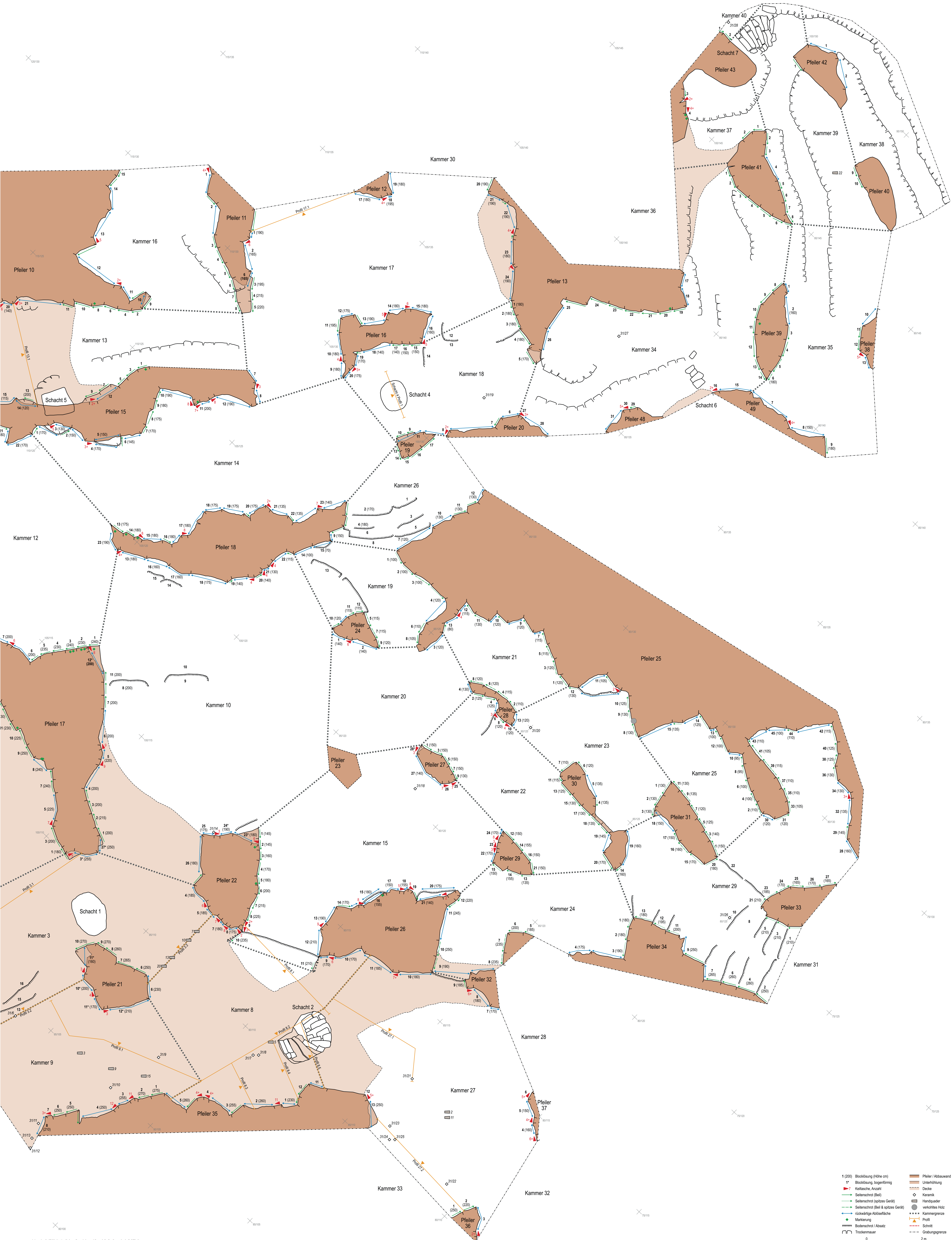


Antiker und mittelalterlicher Tuffabbau im Krufter Bachtal. – (Graphik B. Streubel, RGZM; Kartengrundlage ©GeoBasis-DE/LVermGeoRP2015-10-22).



- 1 (200) Blocklösung (Höhe cm)
- 1\* Blocklösung, bogenförmig
- Keilschnit (Beil)
- Selenschnit (spitzes Gerät)
- Selenschnit (Beil & spitzes Gerät)
- rückwärtige Abfließfläche
- Markierung
- Bodenschnit / Absatz
- Trockenkammer
- Pfeiler / Abbauwand
- Unternehmung
- Decke
- Keramik
- Handquader
- verholztes Holz
- Kammergrenze
- Profil
- Schnitt
- Grabungsgrenze





- |         |                              |    |                                    |   |                     |
|---------|------------------------------|----|------------------------------------|---|---------------------|
| 1 (200) | Blocklösung (Höhe cm)        | 1* | Blocklösung, bogentförmig          | 1 | Pfeiler / Abbauwand |
| 7       | Keilvasen, Anzahl            | 2  | Seitenschrot (Bell)                | 1 | Unterhöhung         |
| 11      | Seitenschrot (spitzes Gerät) | 3  | Seitenschrot (Bei & spitzes Gerät) | 1 | Decke               |
| 12      | rückwärtige Abbaufäche       | 4  | Markierung                         | 1 | Keramik             |
| 13      | Profil                       | 5  | Bodenschrot / Absatz               | 1 | Handquader          |
| 14      | Schnitt                      | 6  | Trockenmauer                       | 1 | verholtes Holz      |
| 15      | Grabungsgrenze               | 7  |                                    | 1 | Kammerngrenze       |

