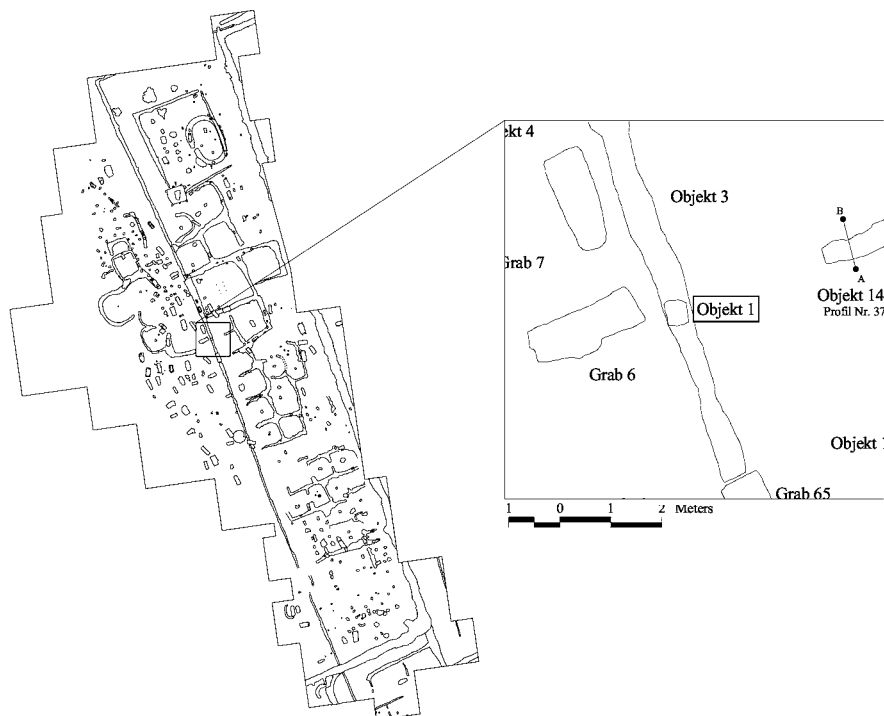


TAFELN/KATALOG 1-398





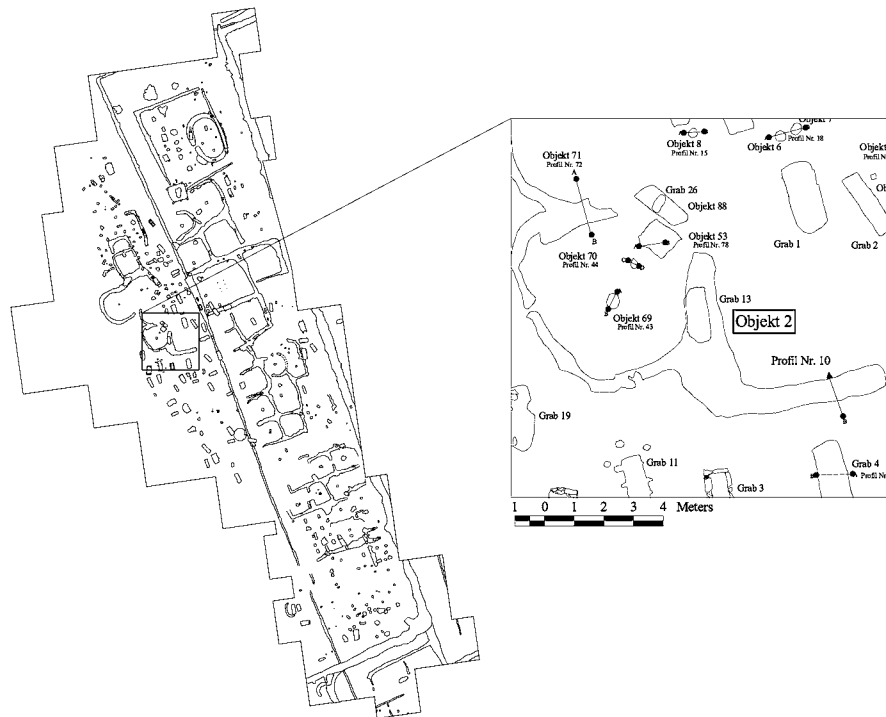
## Objekt 1



Brandgrabengrab im Graben (Objekt 3), im Grundriss rechteckig mit einer Länge von 0,5 m und Breite von 0,4 m, Höhe 146,82 m, Tiefe 0,1 m. In der Füllung Leichenbrand, Holzkohle, ein Terra Sigillata-Fragment (Drag. 37, Punzenreste, Lezoux) und grautonige Ware.

Anthropologische Bestimmung: Reste von zwei Individuen (infans I-II (6-9) und infans (3-10)).  
 Datierung: zweite Hälfte des 2. Jhs. (?).

## Objekt 2

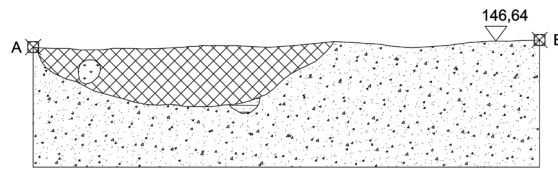


Graben eines Grabgärtchens, schließt an das Objekt 71 an, wird gestört von einer jüngeren Körperbestattung (Grab 13), Höhe 146,77 m, Tiefe 0,3 m. In der Objektfüllung Tierknochen (Pferd und Schaf/Ziege) sowie gelb- (1) und grautonige (u. a. Teller) (2-3) Keramik.





1. Randfragment eines gelbtonigen Kruges mit Dreiecksrand und rotem Überzug, Rdm. 11 cm (Fnr. 19).
2. Randfragment eines grautonigen Topfes mit horizontalem Flachrand, Rdm. 15,5 cm (Fnr. 19).
3. Grautoniger Topf mit großem, linsenförmig verdicktem Rand, Bdm. 6,4 cm (Fnr. 2).

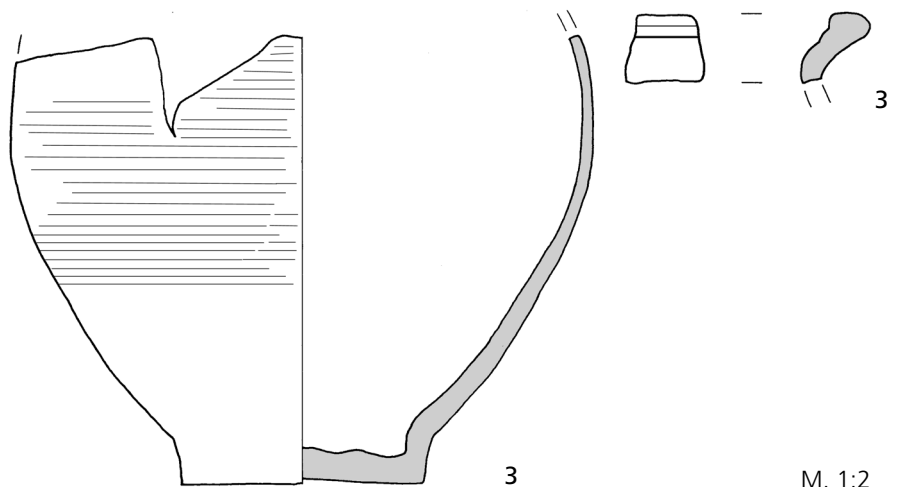

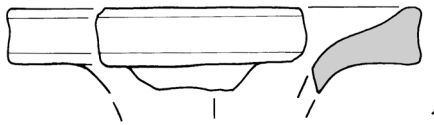
Datierung: errichtet am Ende des 2. oder in der ersten Hälfte des 3. Jhs.

Objekt 2



OSTPROFIL (Profil Nr. 10)  
M 1:20

-  humose Erde mit Löss durchsetzt
-  hellbraune humose Erde mit Löss durchsetzt
-  Löss (gewachsener Boden)
-  Krotowine



M. 1:2

## Objekt 3

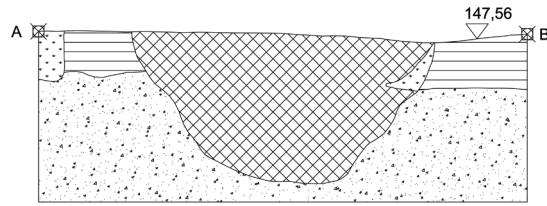


Flurgraben, Höhe zwischen 147,56 und 146,37 m, Tiefe bis 0,7 m. Der Graben verläuft von der nordöstlichen Ecke der Ausgrabungsfläche auf eine Länge von 30 m in die WNW-Richtung. Danach biegt er im rechten Winkel gegen SSO ab. Im unteren Teil ist der Graben auf eine Länge von ca. 6 m unterbrochen.





Im Graben liegen Leichenbrand (infans I-II [3-14]), eine Brand- (Objekt 1) und mehrere Körperbestattungen (Gräber 32, 18, 8, 65 und 81); Körpergräber 80 und 77 liegen quer zum Flurgraben. Im mittleren Teil ist der Graben auf einer Länge von ca. 9 m mit einer Steinschicht aufgefüllt (siehe Beitrag Nives Doneus in Teil 1, Detailausschnitt und Abb. 3).

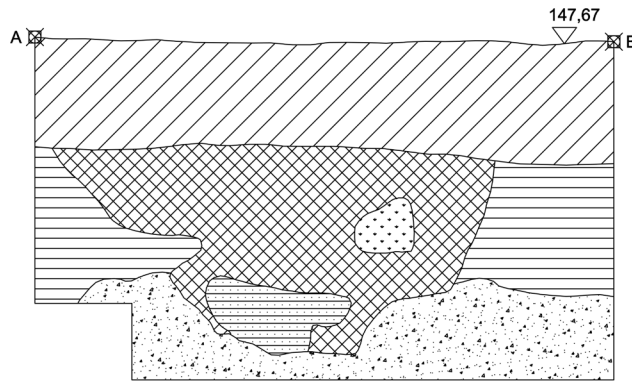
Datierung: errichtet im zweiten Drittel des 2. Jhs.

Objekt 3









SÜDPFIL (Profil Nr. 213)  
M 1:20

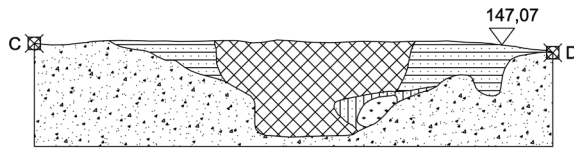
-  schwarzbraune Erde mit Löss durchsetzt
-  Übergang zwischen Humus und Löss
-  Löss (gewachsener Boden)
-  Krotowine



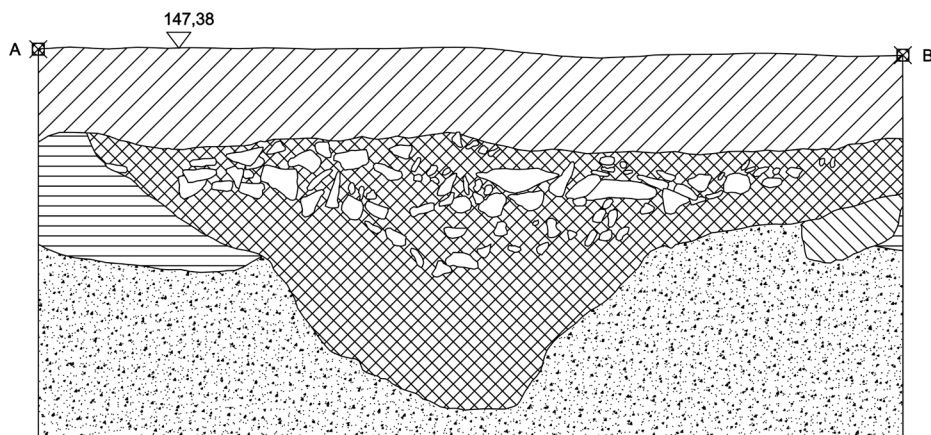
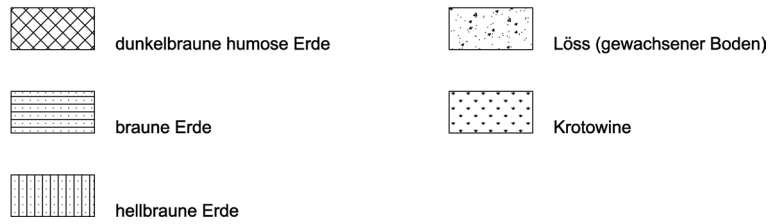
NORDFIL (Profil Nr. 235)  
M 1:20

-  umgelagerter Humus
-  braune Erde mit Löss durchsetzt
-  dunkelbraune humose Erde
-  Löss (gewachsener Boden)
-  Übergang zwischen Humus und Löss
-  Krotowine

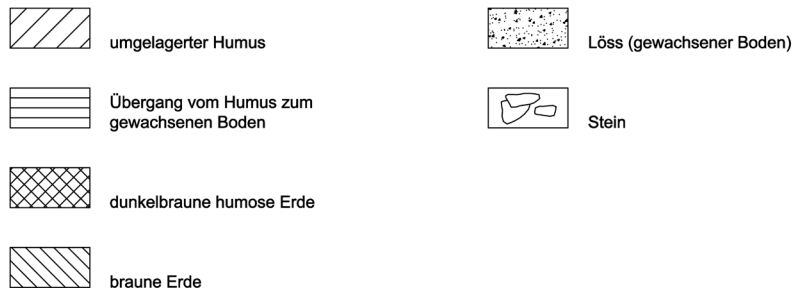
Objekt 3



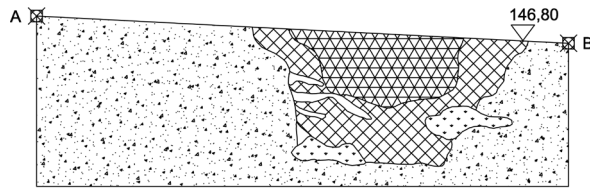
NORDPROFIL (Profil Nr. 234)  
M 1:20



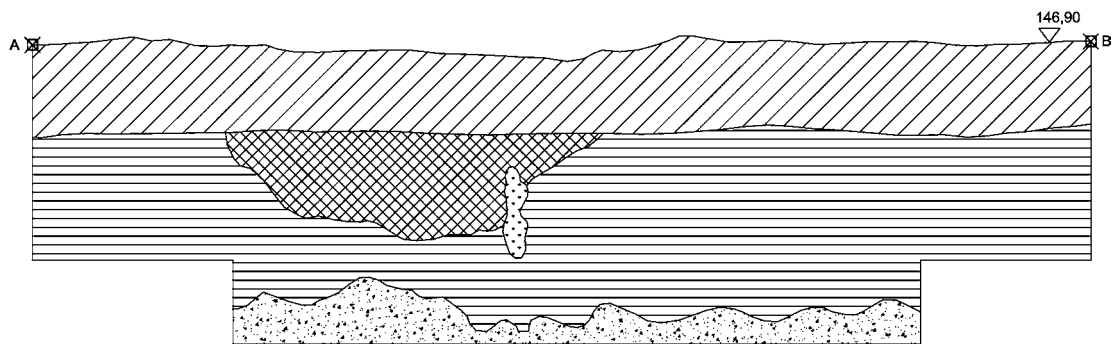
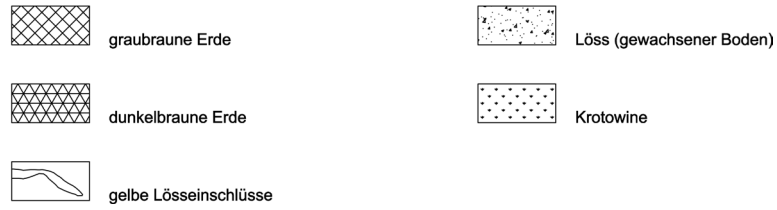
NORDPROFIL (Profil Nr. 24)  
M 1:20



Objekt 3



NORDPROFIL (Profil Nr. 13)  
M 1:20

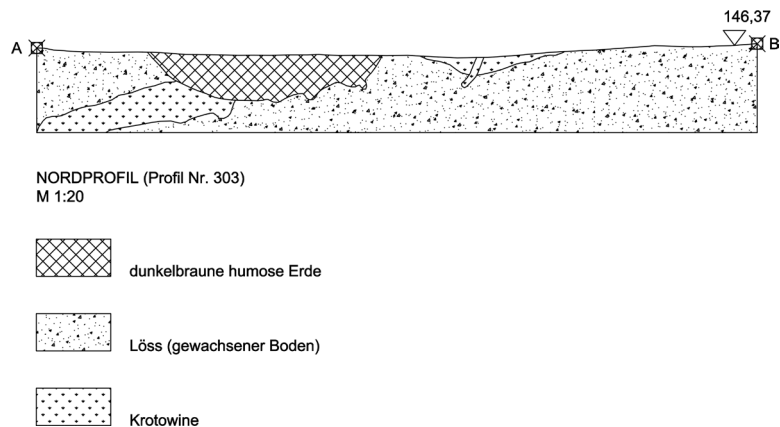


SÜDPROFIL (Profil Nr. 140)

0 0,5m



## Objekt 3



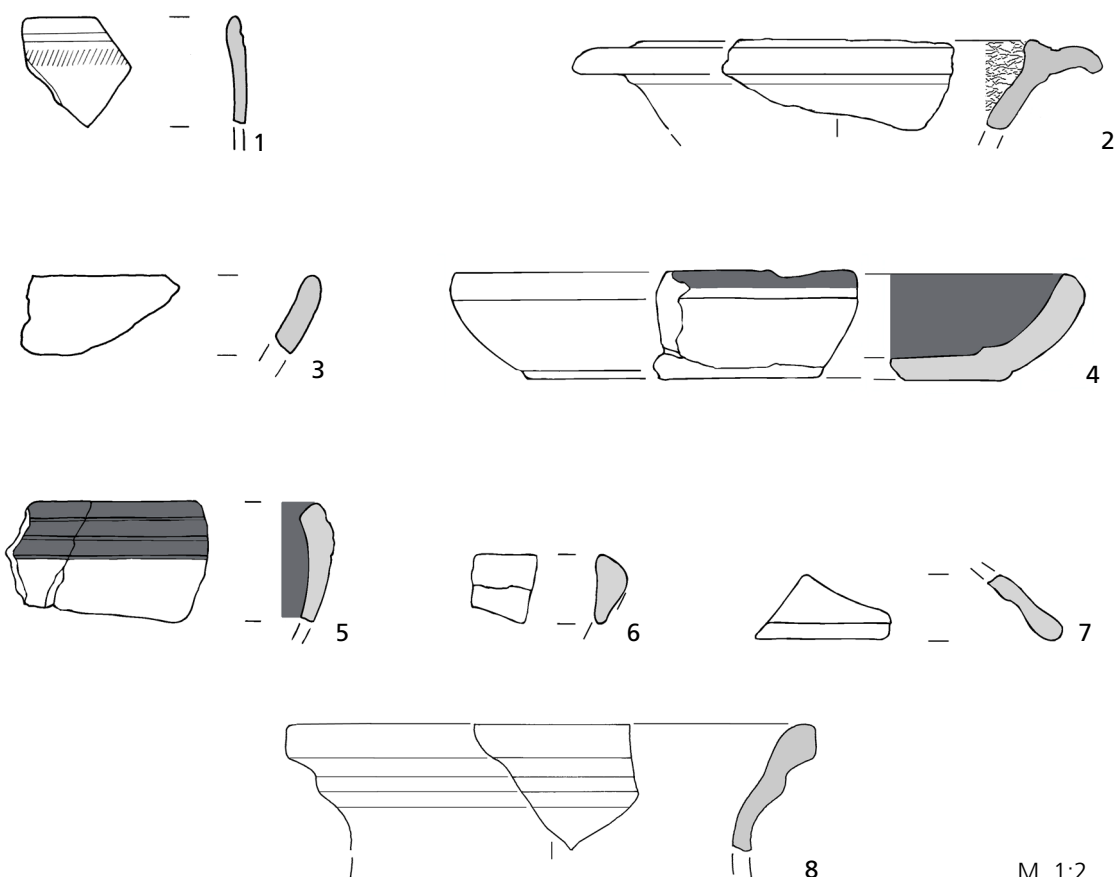
In der Objektfüllung Tierknochen (Pferd, Rind, Schaf/Ziege, Schwein, Hund, Kaninchen, Hirsch, Süßwassermuschel), Pflanzenreste (Roggen [*Secale cereale*] und großfrüchtiges Getreide [Cerealia]), Leichenbrand (infans I-II [3-14]) sowie Terra Sigillata (Drag. 37, Drag. 18/31, Drag. 31, Lezoux; Rheinzabern), Feinkeramik (1), glasierte (2), gelb- (3-9) und grautonige (10-31) Ware.

1. Randfragment einer feintonigen Schüssel mit Rädchenverzierung (Fnr. 150).
2. Randfragment einer grünbraun glasierten Reibschüssel, Rdm. 10 cm (Fnr. 507).
3. Randfragment eines gelbtonigen Tellers mit eingebogenem Rand (Fnr. 136).
4. Randfragment eines gelbtonigen Tellers mit eingebogenem Rand und rotem Überzug, Rdm. 16 cm (Fnr. 468).
5. Randfragment eines gelbtonigen Tellers mit rotem Überzug (Fnr. 626).
6. Randfragment eines gelbtonigen Tellers mit eingebogenem Rand (Fnr. 594).
7. Randfragment eines gelbtonigen Deckels (Fnr. 618).
8. Randfragment eines gelbtonigen Kruges mit eingeschnürtem, abgewinkelttem Rand, Rdm. 14 cm (Fnr. 3289).
9. Fragmente eines gelbtonigen Kruges mit einfach profiliertem Trichterrand, Rdm. 4 cm (Fnr. 517).
10. Randfragment eines grautonigen Topfes mit runder, ausgebogener Lippe (Fnr. 145).
11. Randfragment eines grautonigen Topfes mit länglichem, horizontalem Dreiecksrand (Fnr. 577).
12. Randfragment eines grautonigen Topfes mit länglichem, horizontalem Dreiecksrand (Fnr. 517).
13. Randfragment eines grautonigen Topfes mit horizontalem Flachrand (Fnr. 131).
14. Randfragment eines grautonigen Kruges oder einer Kanne, Rdm. 7 cm (Fnr. 508).
15. Randfragment eines grautonigen Topfes oder Bechers mit senkrechtem, gerilltem Rand (Fnr. 468).
16. Randfragment eines grautonigen Henkelbechers, Rdm. 7,5 cm (Fnr. 518).
17. Randfragment eines grautonigen Topfes mit horizontalem Flachrand, Rdm. 12,5 cm (Fnr. 82).



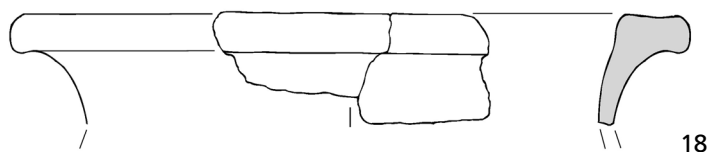
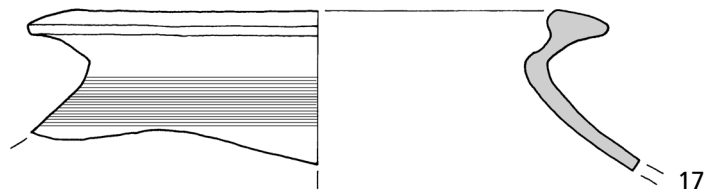
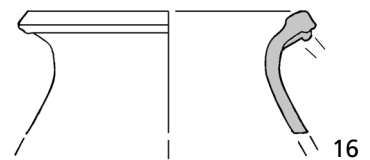
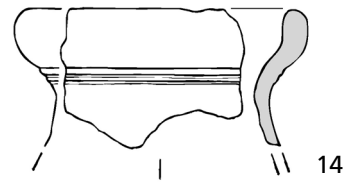
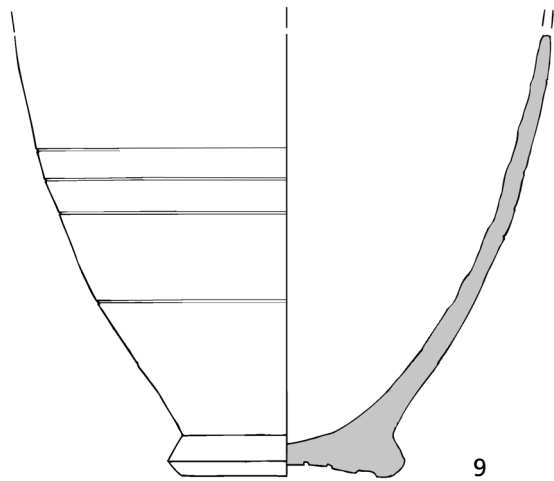
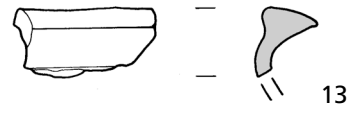
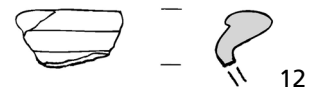
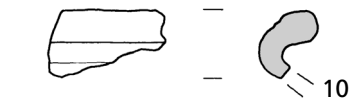
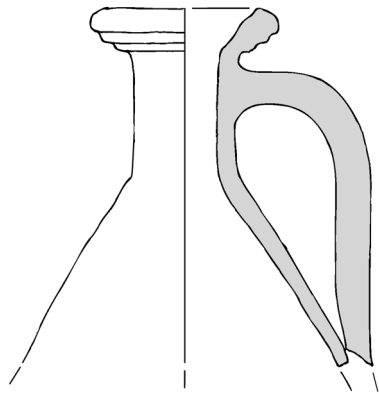
## Objekt 3

18. Randfragment eines grautonigen Topfes mit horizontalem Flachrand, Rdm. 18 cm (Fnr. 546).
19. Randfragment eines grautonigen Topfes mit horizontalem Flachrand, Rdm. 14 cm (Fnr. 468).
20. Randfragment eines grautonigen Topfes mit trichterförmigem, aufgezogenem Flachrand, Rdm. 15,5 cm (Fnr. 517).
21. Randfragmente einer grautonigen Schüssel mit plumpem, gerilltem Horizontalrand, Rdm. 18,5 cm (Fnr. 594).
22. Fragmente eines grautonigen Topfes mit horizontalem Flachrand, Rdm. 15,5 cm (Fnr. 82).
23. Fragmente eines grautonigen Tellers mit eingebogenem Rand, Rdm. 19 cm (Fnr. 518).
24. Randfragmente eines grautonigen Tellers mit stärker eingebogenem Rand und Rille im Inneren, Rdm. 18 cm (Fnr. 518).
25. Randfragmente eines grautonigen Tellers mit stärker eingebogenem Rand und Rille im Inneren, Rdm. 13,5 cm (Fnr. 517).
26. Randfragment eines grautonigen Tellers mit eingebogenem Rand (Fnr. 468).
27. Randfragment eines grautonigen Tellers mit stärker eingebogenem Rand und Rille im Inneren (Fnr. 508).
28. Randfragment eines grautonigen Tellers mit stärker eingebogenem Rand und Rille im Inneren (Fnr. 518).
29. Randfragment eines grautonigen Tellers mit verdicktem Rand (Fnr. 518).
30. Randfragment eines grautonigen Vorratsgefäßes mit Horizontalrand und dreieckigem Profil (Fnr. 131).
31. Randfragment eines grautonigen Deckels mit rundem Rand (Fnr. 581).
- 32a, 32b. Münze, abgenutzt (Fnr. 500): HADRIANUS (117-138); Rom: As; Datierung: 134/138.
33. Eisenfragment, erh. L. 3,6 cm (Fnr. 507).
34. Eisenobjekt, erh. L. 5,3 cm (Fnr. 518).
35. Eisennagel, erh. L. 5,6 cm (Fnr. 513).
36. Fragment eines Nagels aus Eisen (Fnr. 546).
37. Eisennagel, erh. L. 2,8 cm (Fnr. 136).



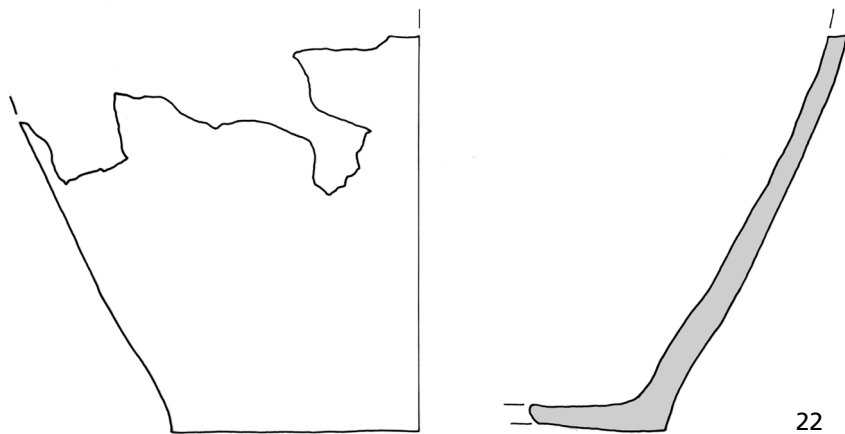
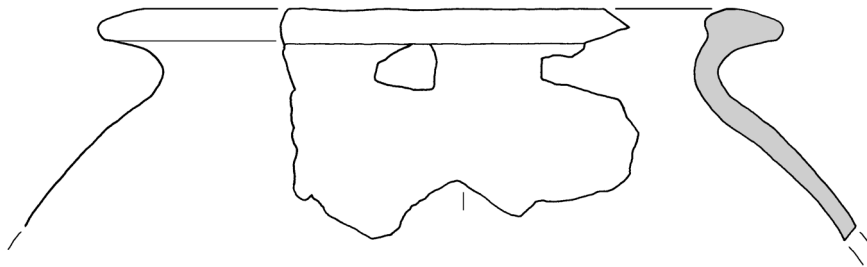
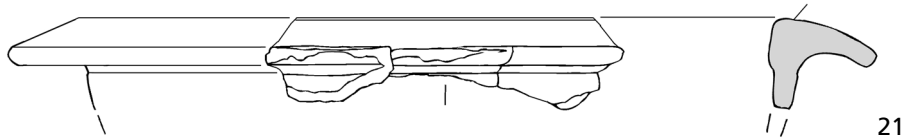
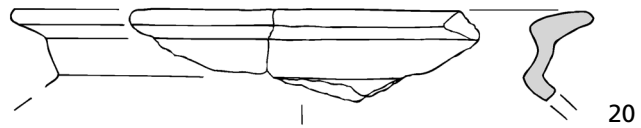
M. 1:2

Objekt 3

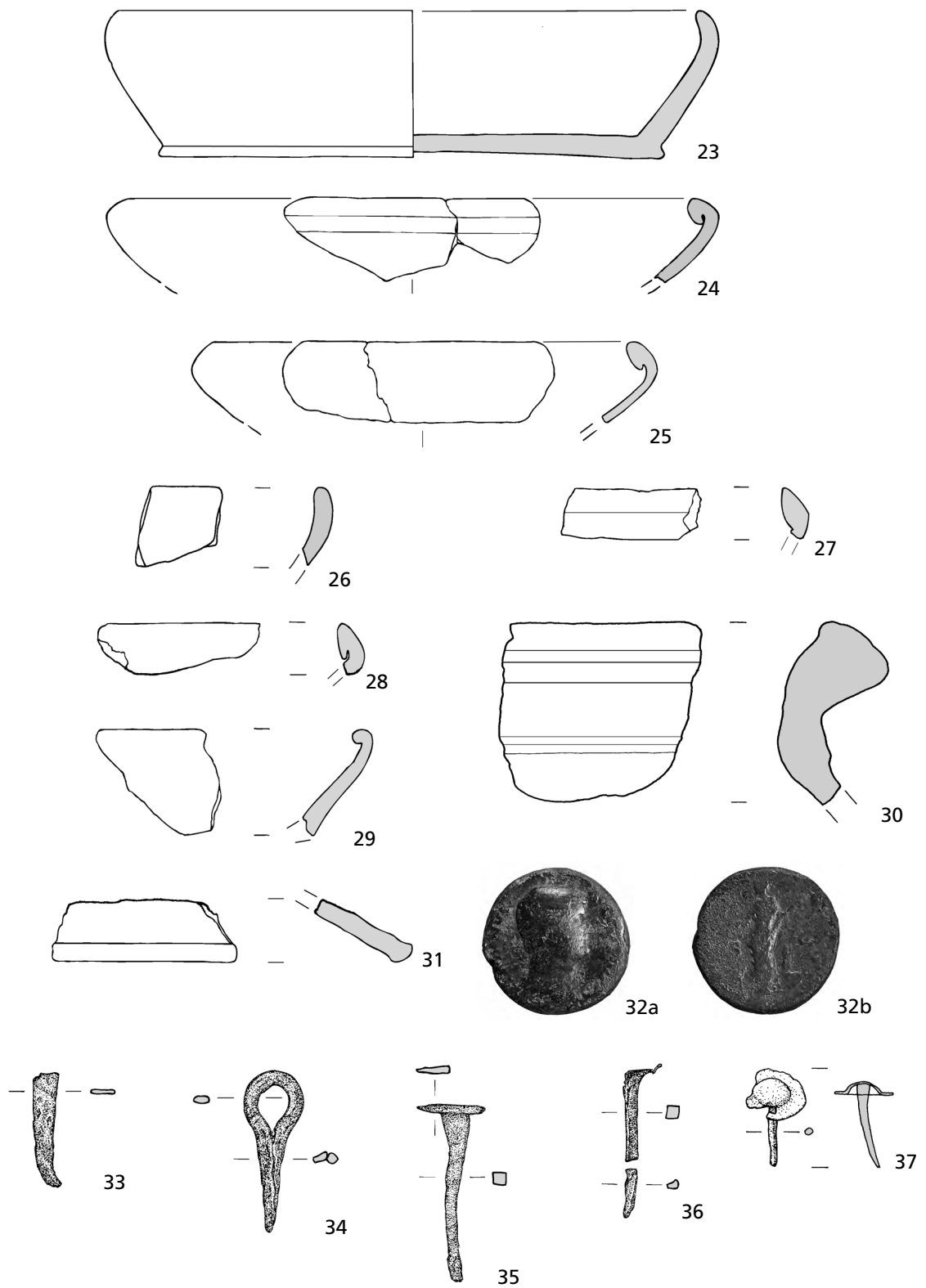


M. 1:2

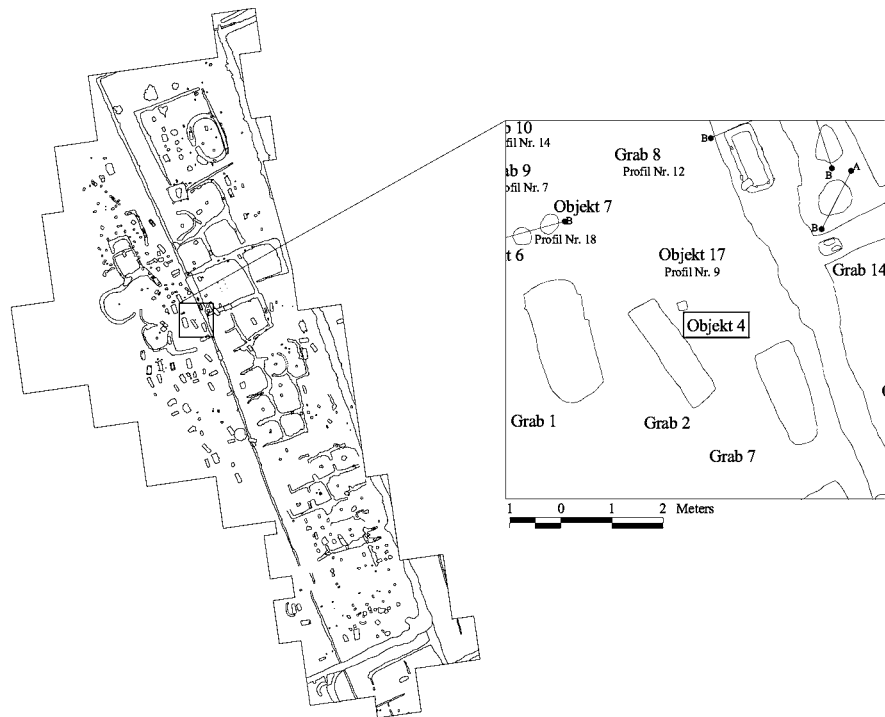
Objekt 3



Objekt 3



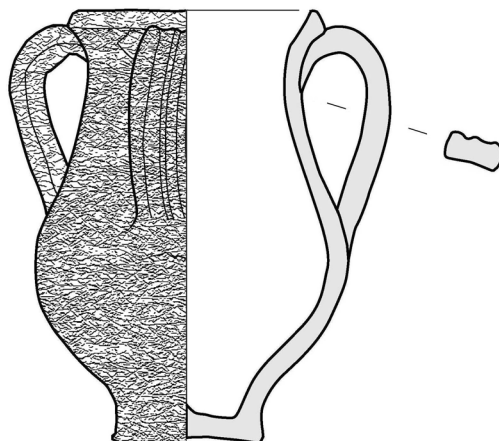
## Objekt 4



Grube(?), im Objekt ein Gefäß.

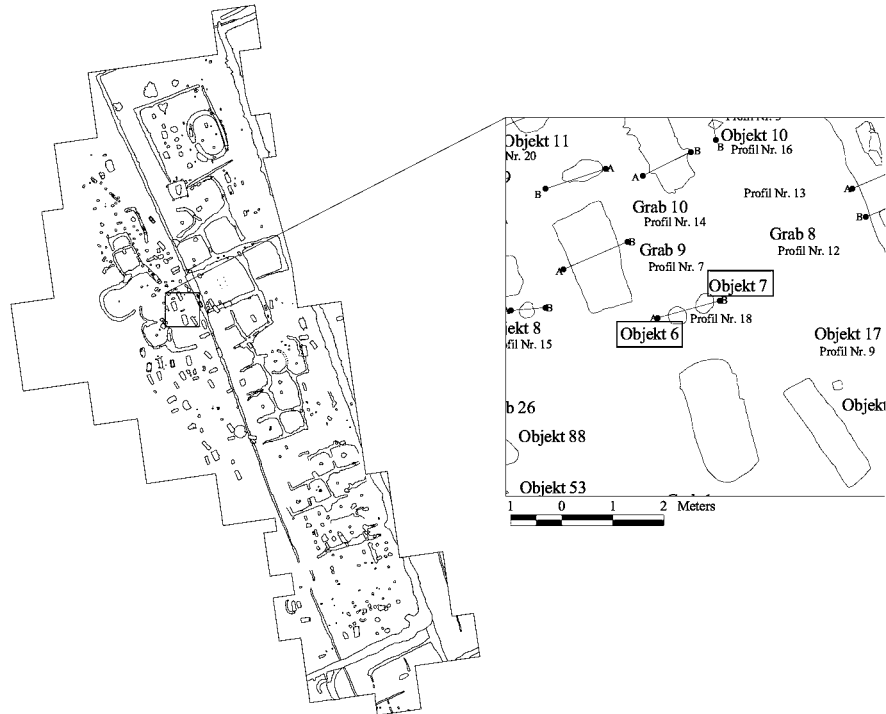
Datierung: 4. oder 5. Jh.

1. Braun glasiertes Dreihenkelgefäß, Rdm. 6,5 cm (Fnr. 29666).



M. 1:2

Objekte 6 und 7



OBJEKT 6

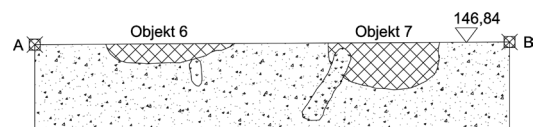
Pfostengrube, im Grundriss kreisförmig mit einem Durchmesser von ca. 0,3 m, Höhe 146,84 m, Tiefe 0,04 m.

Datierung: zweite Hälfte des 2. Jhs.




OBJEKT 7

Pfostengrube, im Grundriss kreisförmig mit einem Durchmesser von 0,3-0,4 m, Höhe 146,84 m, Tiefe 0,12 m.

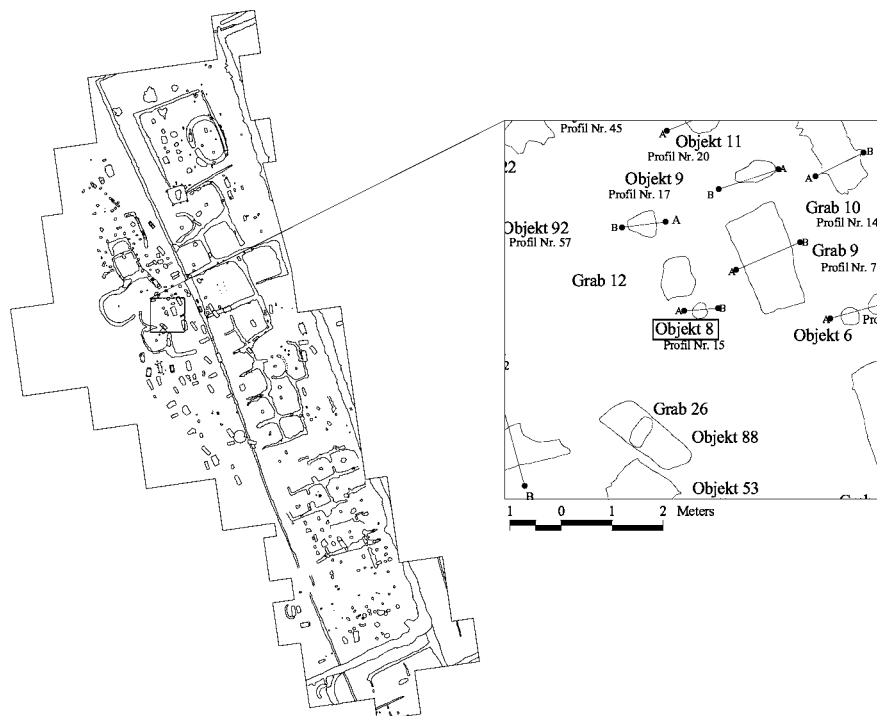
Datierung: zweite Hälfte des 2. Jhs.



NORDPROFIL (Profil Nr. 18)  
M 1:20

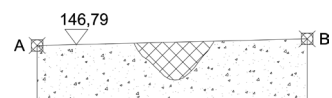
-  dunkelbraune Erde
-  Löss (gewachsener Boden)
-  Krotowine

## Objekt 8




Pfostengrube, im Grundriss kreisförmig mit einem Durchmesser von 0,2-0,3m, Höhe 146,79m, Tiefe 0,1m.

Datierung: römerzeitlich (2.-5. Jh.).

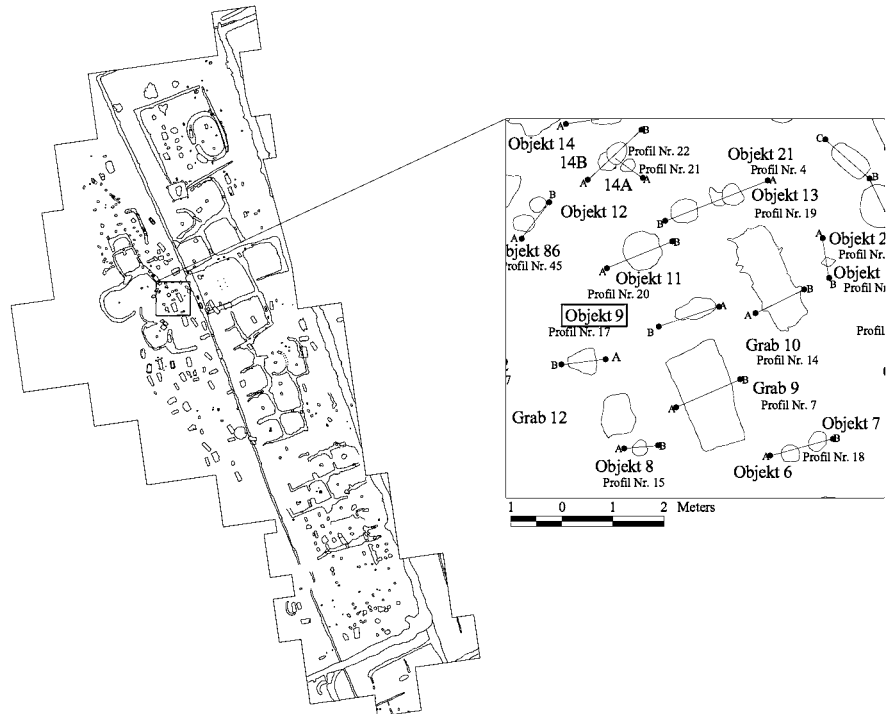


NORDPROFIL (Profil Nr. 15)  
M 1:20

 dunkelbraune Erde

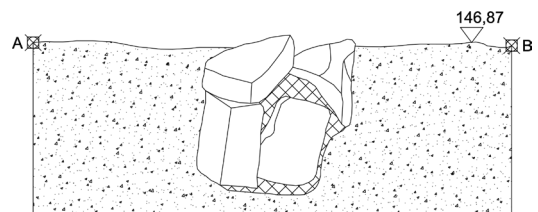
 Löss (gewachsener Boden)

Objekt 9






Pfostengrube, Form im Grundriss nicht klar erkennbar, Höhe 146,96 m, Tiefe 0,48 m. In der Füllung Steine.

Datierung: zweite Hälfte des 2. Jhs.

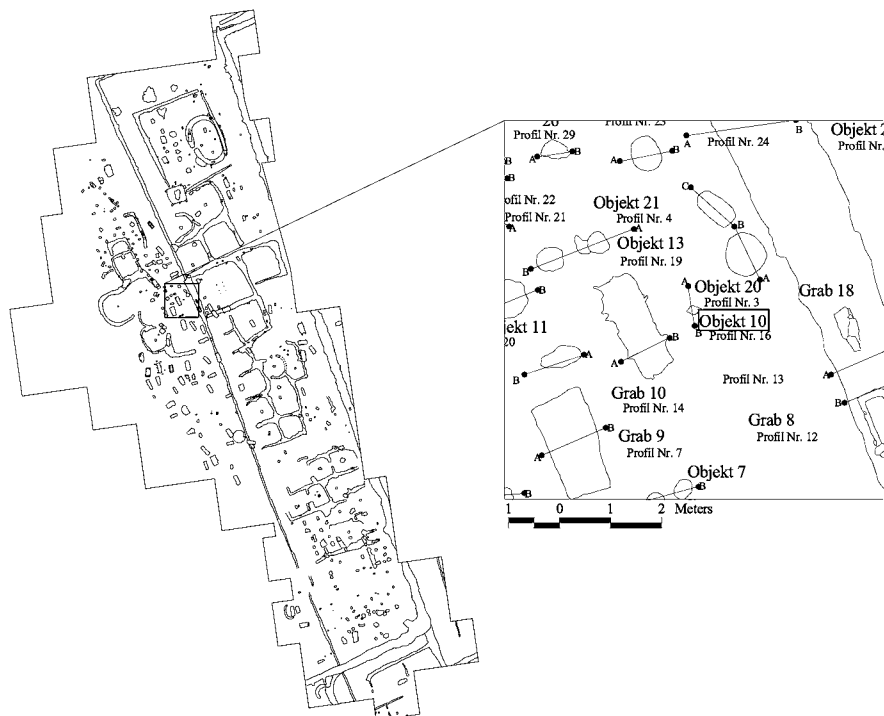


SÜDPROFIL (Profil Nr. 17)  
M 1:20

-  schwarze Erde
-  Löss (gewachsener Boden)
-  Stein

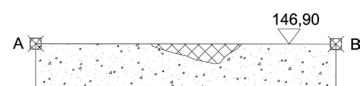


Objekt 10




Pfostengrube(?), Form im Grundriss unklar, Höhe 146,90 m, Tiefe 0,05 m.

Datierung: römerzeitlich (2.-5. Jh.).

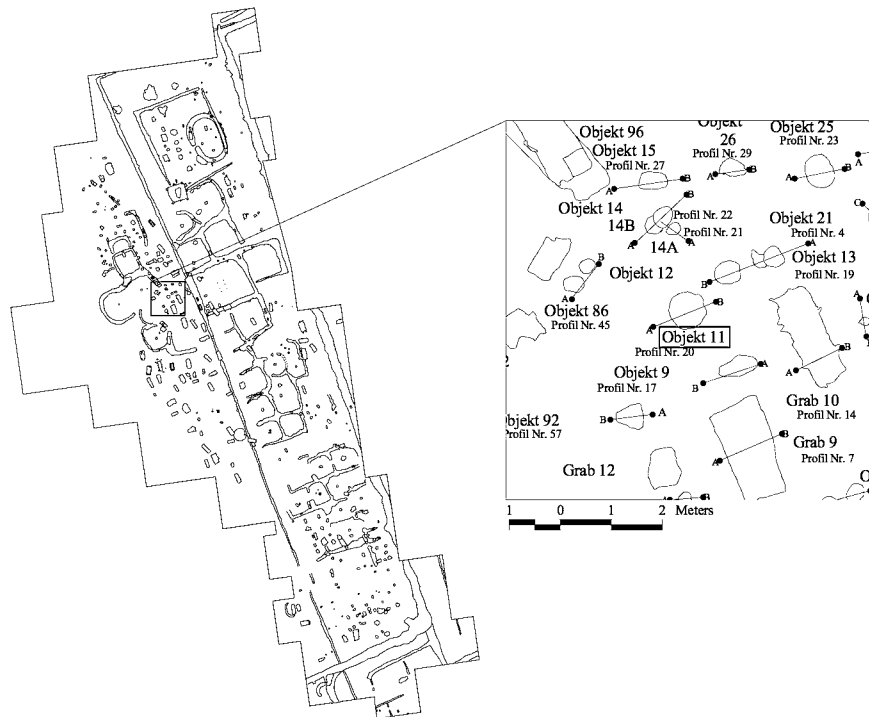


OSTPROFIL (Prof. Nr. 16)  
M 1:20

 hellbraune Erde

 Löss (gewachsener Boden)

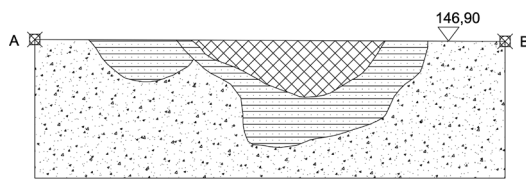
## Objekt 11



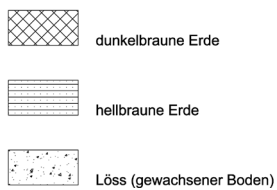
Grube, im Grundriss kreisförmig mit einem Durchmesser von 0,75 m, Höhe 146,91 m, Tiefe 0,3 m. In der Füllung Terra Sigillata (Teller[?], Lezoux), gelb- (1-2) und grautonige Ware, weiters ein Buntmetall- (3) und ein Eisenfragment.

Datierung: zweite Hälfte des 2. Jhs.

## Objekt 11



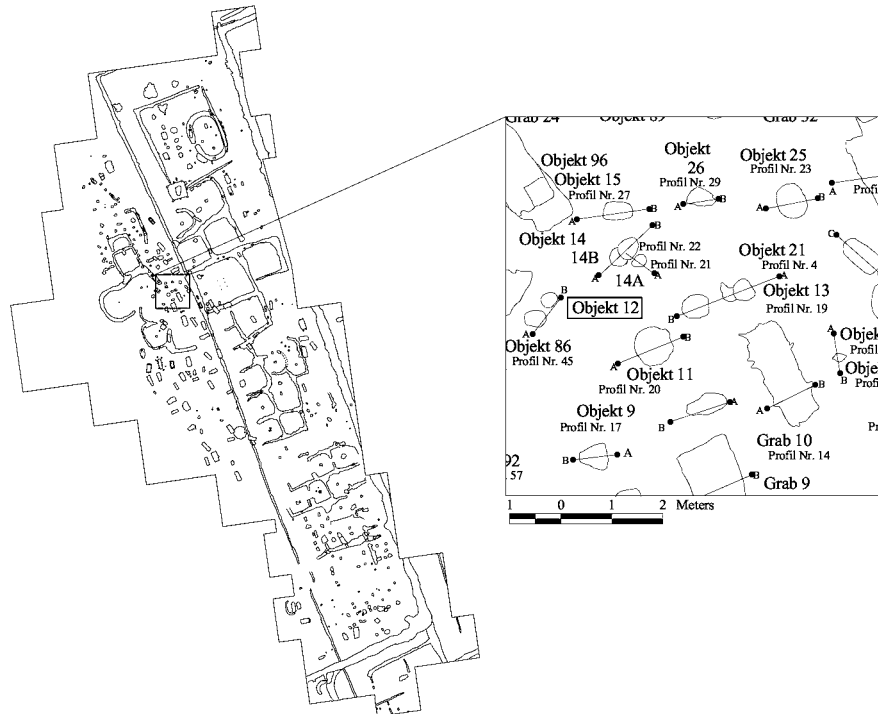
NORDPROFIL (Profil Nr. 20)  
M 1:20



1. Randfragment eines gelbtonigen Tellers mit eingebogenem Rand (Fnr. 38).
2. Randfragment eines gelbtonigen Kruges mit einfach profiliertem Trichterrand und rotem Überzug (Fnr. 61).
3. Buntmetallfragment, erh. L. 2,8cm (Fnr. 61).



## Objekt 12

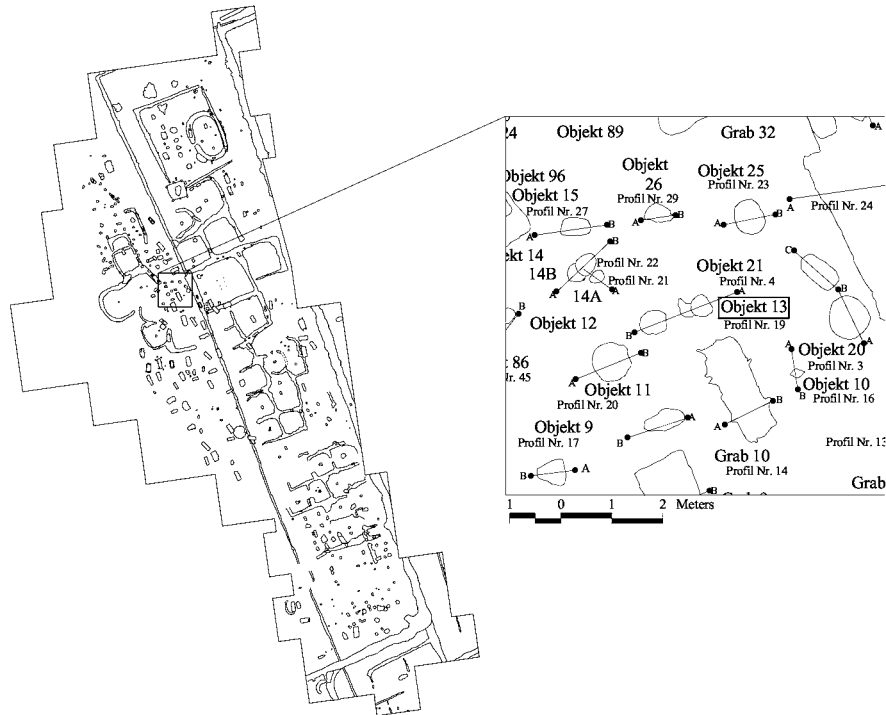


Pfostengrube, im Grundriss kreisförmig mit einem Durchmesser von 0,5 m, Höhe 146,90 m, Tiefe 0,14 m.\*

Datierung: zweite Hälfte des 2. Jhs.

\* Profil abgebildet beim Objekt 13.

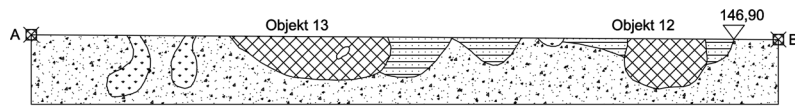
## Objekt 13



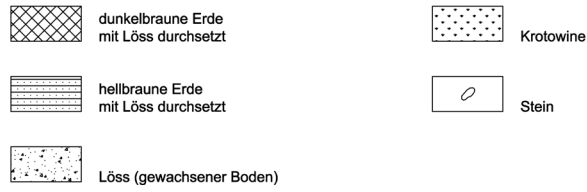
Pfostengrube, im Grundriss kreisförmig mit einem Durchmesser von 0,4-0,45m, Höhe 146,90m, Tiefe 0,12m. In der Füllung ein Terra Sigillata-Fragment (Drag. 37, SS Eierstab, Fig. 33/4, Lezoux), gelb- (1) und grautonige (2) Ware.

Datierung: zweite Hälfte des 2. Jhs.

# Objekt 13



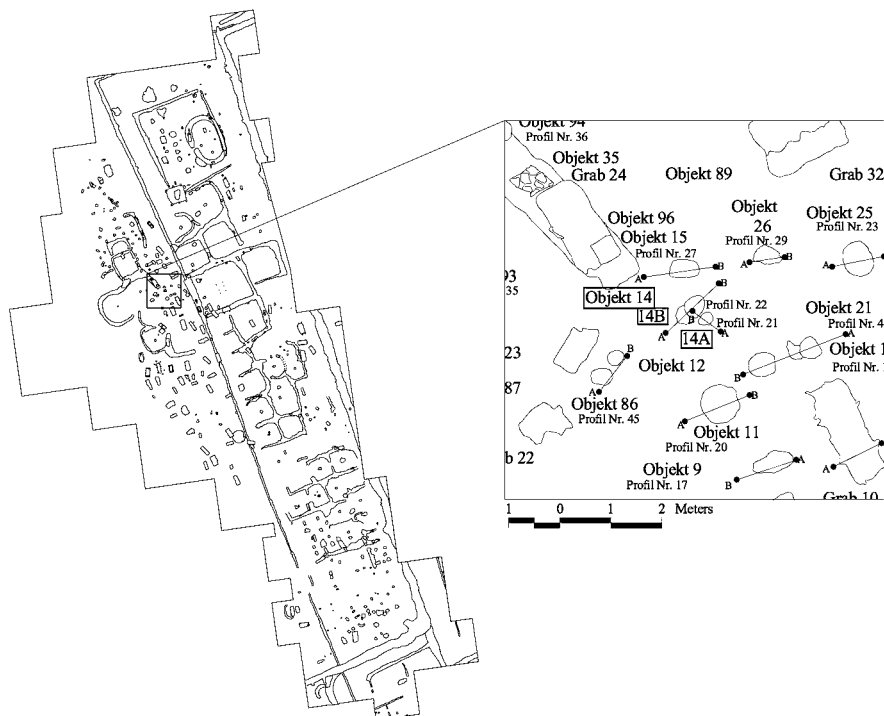
SÜDPFIL (Profil Nr. 19)  
M 1:20



1. Randfragment eines gelbtonigen Tellers (Fnr. 63).
2. Randfragment eines grautonigen Topfes mit Dreiecksrand und gerilltem Hals (Fnr. 63).



## Objekte 14, 14A und 14B

**OBJEKT 14**

Pfostengrube, im Grundriss kreisförmig mit einem Durchmesser von 0,4 m, überlagert möglicherweise das Objekt 14B, Höhe 146,91 m, Tiefe 0,34 m.

Datierung: zweite Hälfte des 2. Jhs.

**OBJEKT 14A**

Pfostengrube, im Grundriss kreisförmig mit einem Durchmesser von 0,25 m, Höhe 146,94 m, Tiefe 0,42 m. In der Füllung Steine, darunter ein Fragment einer Reibplatte.

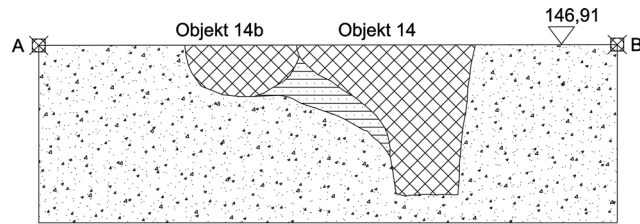
Datierung: zweite Hälfte des 2. Jhs.

**OBJEKT 14B**




Pfostengrube, im Grundriss vermutlich kreisförmig, wird möglicherweise vom Objekt 14 überlagert, Höhe 146,91 m, Tiefe 0,12 m.

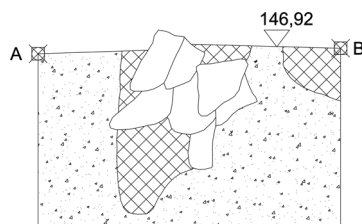
Datierung: zweite Hälfte des 2. Jhs.

Objekte 14, 14A und 14B






NORDWESTPROFIL (Profil Nr. 22)  
M 1:20

-  dunkelbraune Erde
-  dunkelbraune Erde mit Löss durchsetzt
-  Löss (gewachsener Boden)

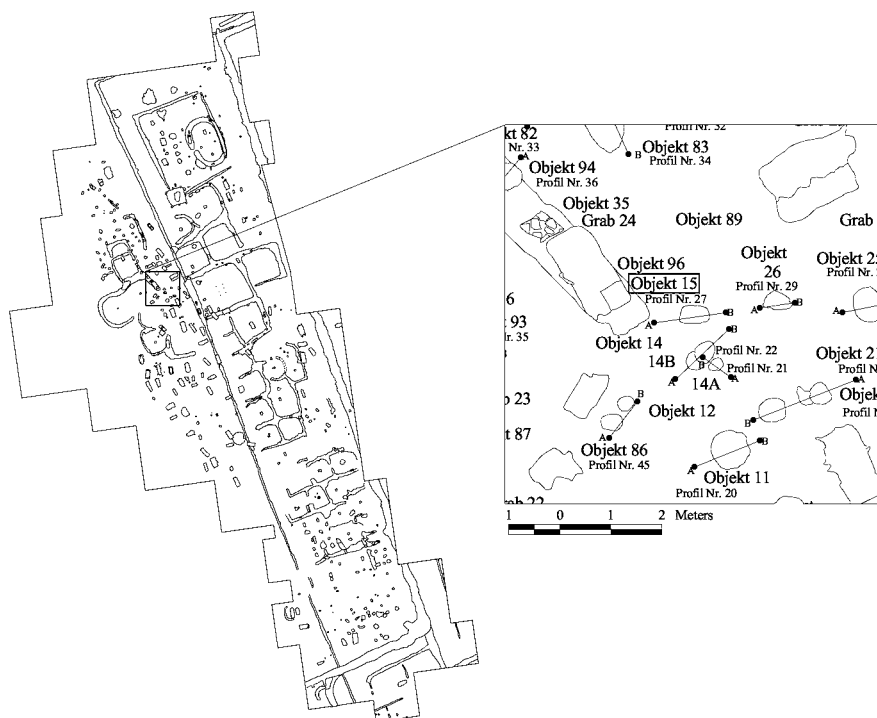


SÜDWESTPROFIL (Profil Nr. 21)  
M 1:20

-  dunkelbraune Erde
-  Löss (gewachsener Boden)
-  Steine

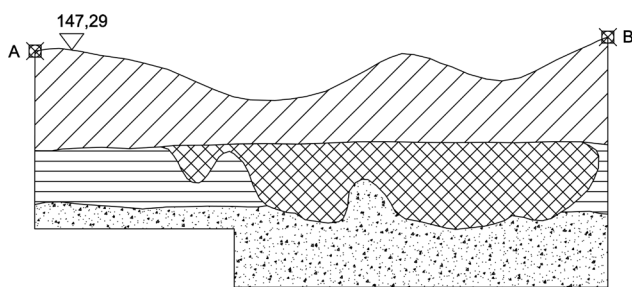


Objekt 15







Grube(?), im Grundriss länglich-oval mit einer Länge von 1,1 m, Höhe 147,05 m, Tiefe 0,21 m.

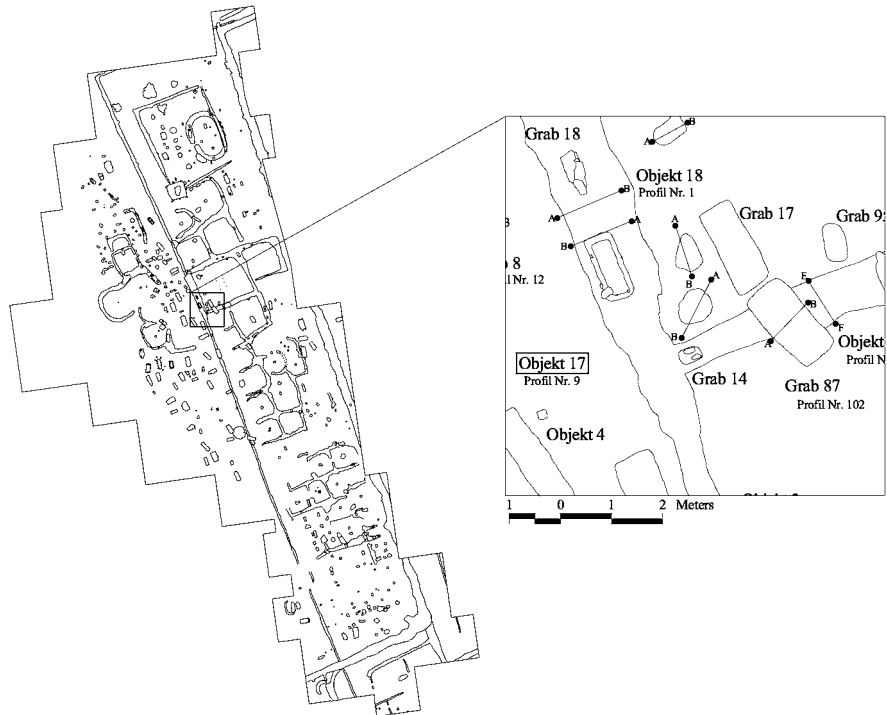
Datierung: 3.-5. Jh.



NORDPROFIL (Profil Nr. 27)  
M 1:20

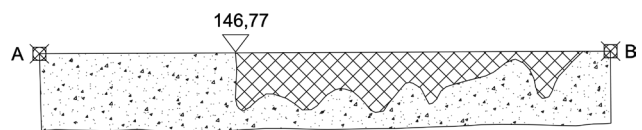
- |   |  |   |                          |
|---|--|---|--------------------------|
|  | umgelagerter Humus                       |  | dunkelbraune humose Erde |
|  | Übergang vom Humus zum gewachsenen Boden |  | Löss (gewachsener Boden) |

Objekt 17




Grube, im Grundriss kreisrund mit einem Durchmesser von 0,7-0,8m, Höhe 146,85m, Tiefe 0,23m.

Datierung: letztes Drittel des 3. bis zweites Drittel des 4. Jhs.

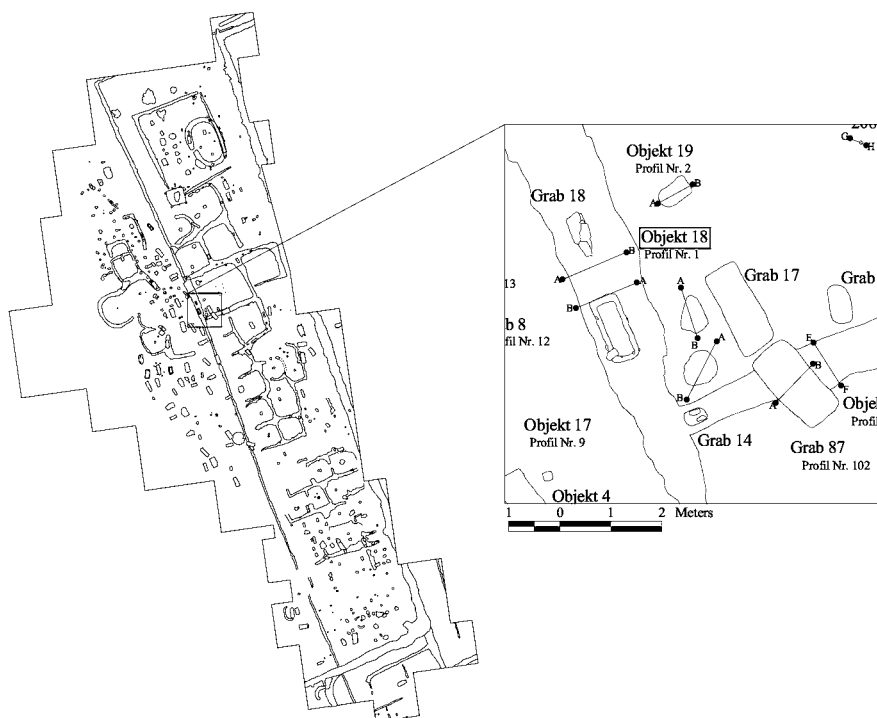


SÜDOSTPROFIL (Profil Nr. 9)  
M 1:20

 hellbraune Erde

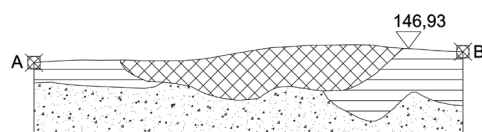
 Löss (gewachsener Boden)

Objekt 18




Grube, im Grundriss unregelmäßig kreisförmig mit einem Durchmesser von 0,6-0,68m, Höhe 146,93m, Tiefe 0,12m. In der Füllung Tierknochen (Rind, Schwein, Schaf/Ziege, Hund).

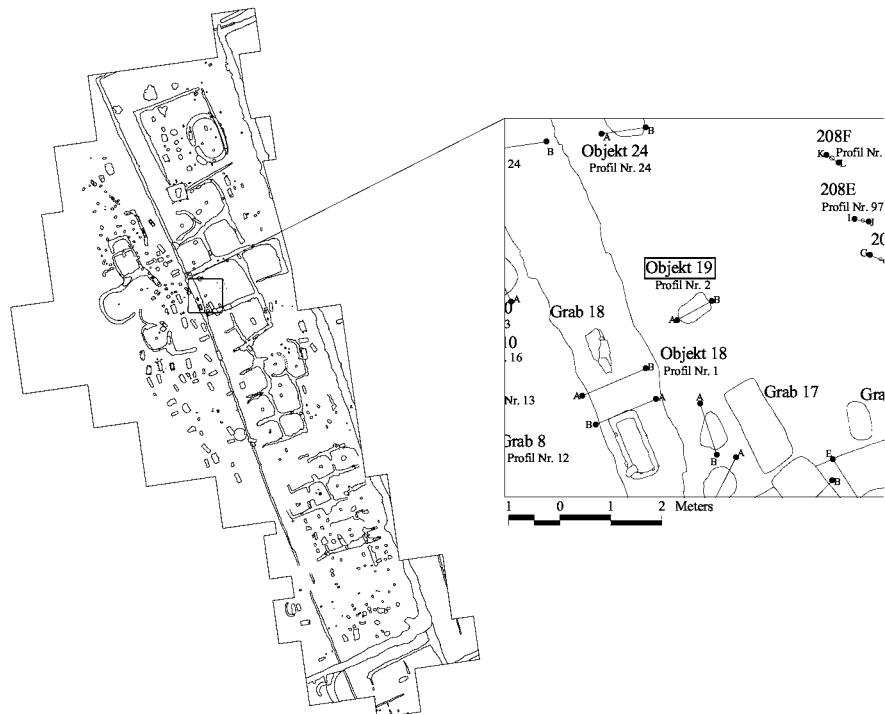
Datierung: 2. Jh. bis zweites Drittel des 4. Jhs.



OSTPROFIL (Profil Nr. 1)  
M 1:20

-  schwarze Erde
-  Übergang vom Humus zum gewachsenen Boden
-  Löss (gewachsener Boden)

## Objekt 19

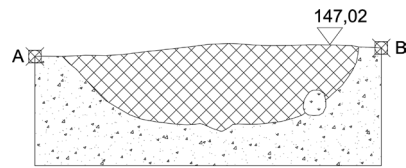


Brandgrabengrab, im Grundriss rechteckig mit einer Länge von 0,65-0,7 m und Breite von 0,4 m, Höhe 147,02 m, Tiefe 0,22 m. In der Füllung Leichenbrand, Holzkohle, Tierknochen (Rind, Schwein, Schaf/Ziege), Reste von einem gelbtönen Gefäß (1) sowie von einem Henkelgefäß (4) und zwei Faltenbechern (5-6), weiters einzelne Fragmente von einer Reibschüssel (2), einem Topf (3) und einem Teller (7).

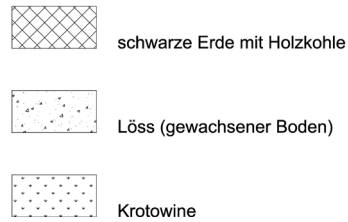
Anthropologische Bestimmung: erwachsen.

Datierung: letztes Drittel des 3. Jhs.

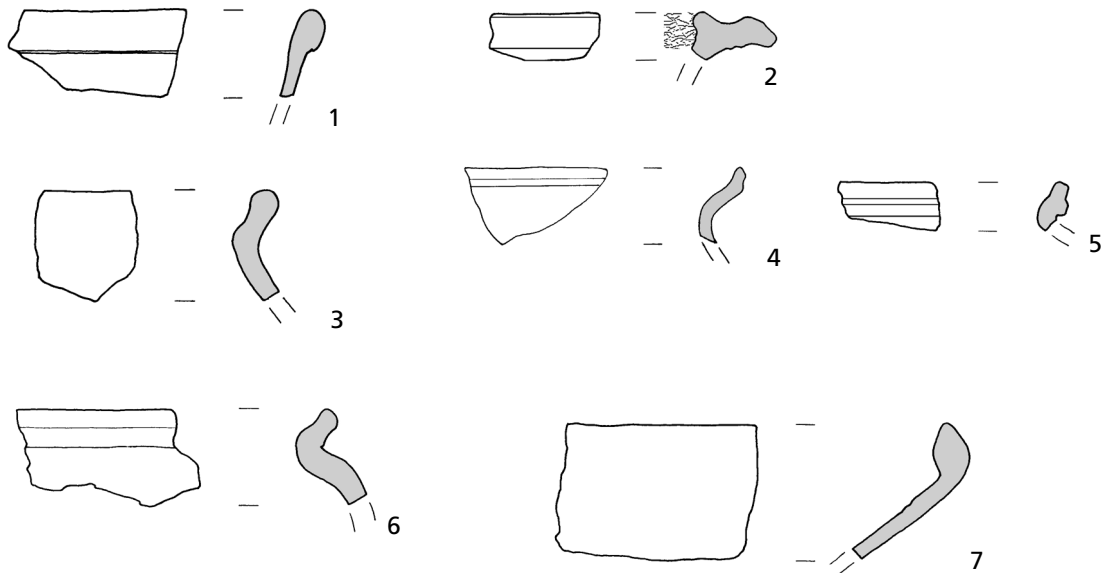
## Objekt 19



NORDPROFIL (Profil Nr. 2)  
M 1:20

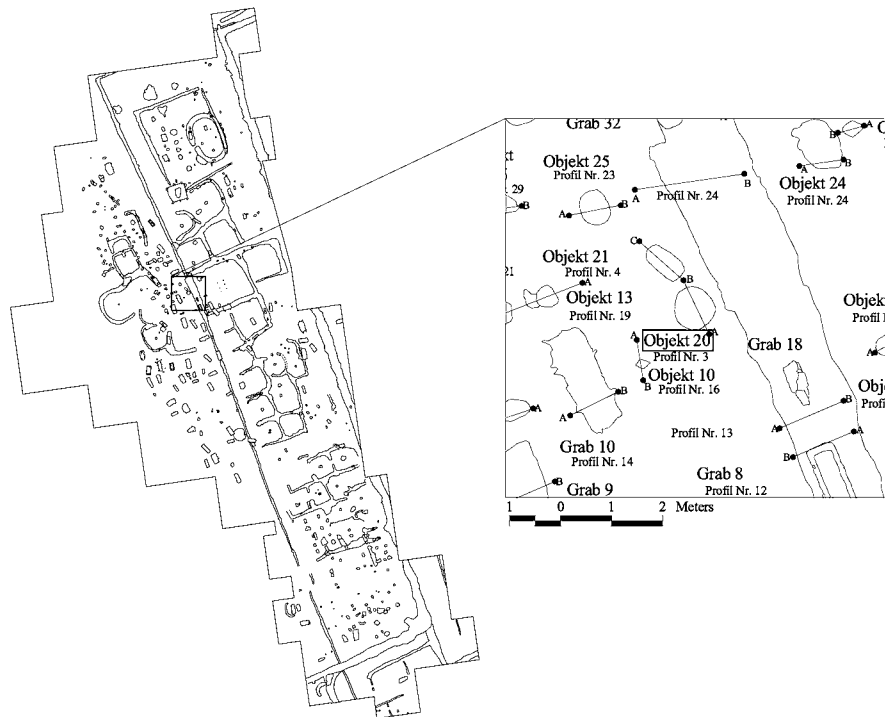


1. Randfragment einer gelbtonigen Schüssel mit Rundstablippe (Fnr. 124).
2. Randfragment einer grün glasierten Reibschüssel (Fnr. 91).
3. Randfragment eines grautonigen Topfes mit abgerundetem Trichterrand und Innenabsatz (Fnr. 124).
4. Randfragment eines grautonigen Henkeltopfes(?) mit senkrechtem, gerilltem Rand (Fnr. 124).
5. Randfragment eines grautonigen Faltenbechers mit Karniesrand (Fnr. 91).
6. Randfragment eines grautonigen Faltenbechers mit Karniesrand (Fnr. 91).
7. Randfragment eines grautonigen Tellers mit stärker eingebogenem Rand und Rille im Inneren (Fnr. 91).



M. 1:2

## Objekt 20

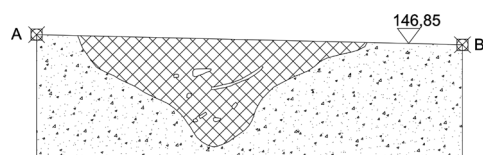


Brandgrabengrab, im Grundriss kreisförmig mit einem Durchmesser von 0,85 m, Höhe 147,01 m, Tiefe 0,45 m. In der Füllung Leichenbrand, Holzkohle, Tierknochen (Pferd, Rind, Schaf/Ziege), Reste einer Terra Sigillata-Form (1), zweier grautoniger Teller (2-3) und eines Vorratsgefäßes, kleinere Fragmente der Feinkeramik sowie gelb- und grautonige Ware; auch ein Metallobjekt (4) war in der Füllung.

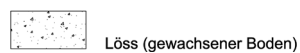
Anthropologische Bestimmung: erwachsen.

Datierung: 3. Jh.

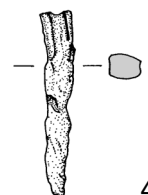
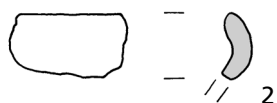

## Objekt 20



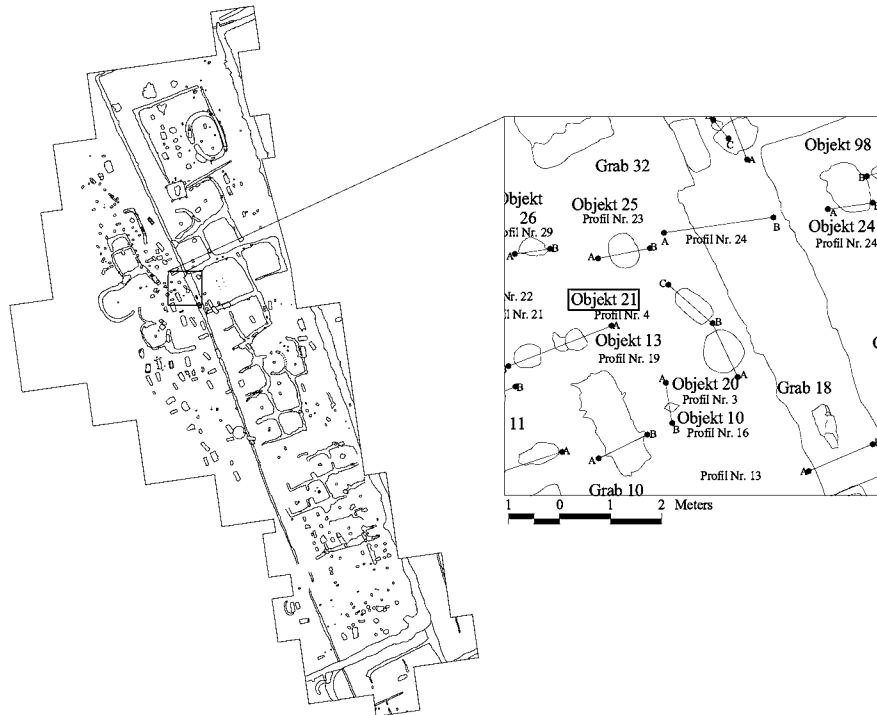
WESTPROFIL (Profil Nr. 3)  
M 1:20



1. Fragment eines TS-Tellers Drag. 18/31, Lezoux 2, Rdm. 26cm (Fnr. 129).
2. Randfragment eines grautonigen Tellers mit eingebogenem Rand (Fnr. 134).
3. Randfragment eines grautonigen Tellers mit stärker eingebogenem Rand und Rille im Inneren (Fnr. 90).
4. Eisenobjekt, erh. L. 4,8cm (Fnr. 1).

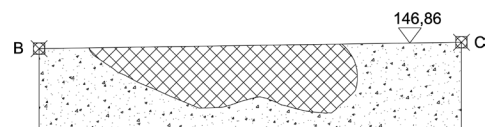


Objekt 21





Grube, im Grundriss oval mit einer Länge von 0,68-0,85 m und Breite von 0,45 m, Höhe 147,01 m, Tiefe 0,32 m. In der Füllung zwei grautonige Keramikfragmente.

Datierung: 3.-5. Jh.



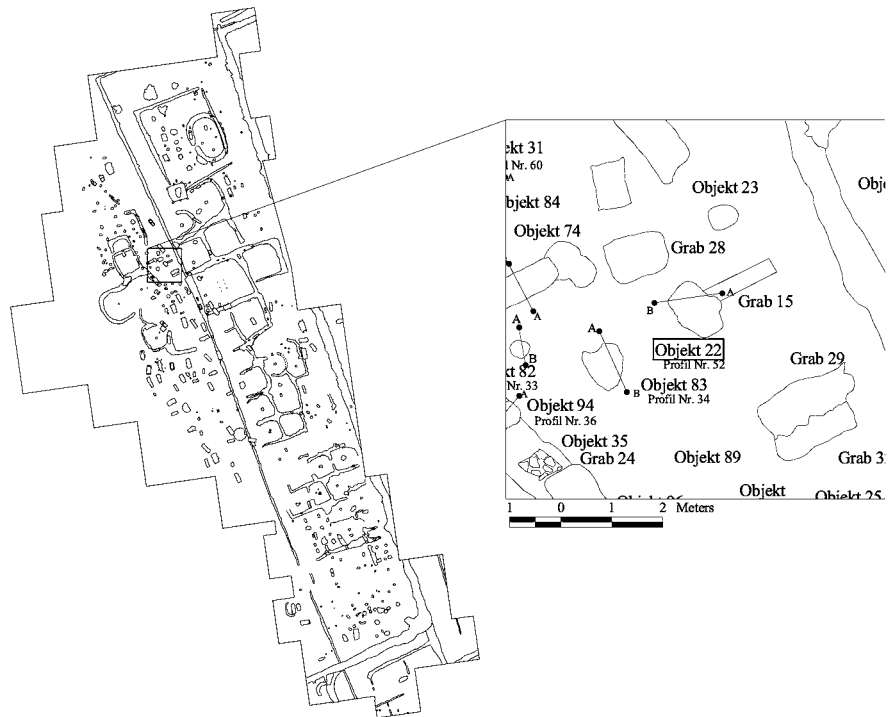
SÜDWESTPROFIL (Profil Nr. 4)  
M 1:20

 braune humose Erde

 Löss (gewachsener Boden)



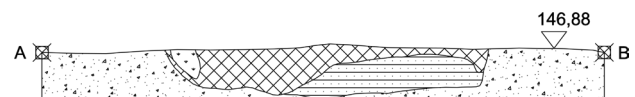
Objekt 22







Grubengrab(?), im Grundriss oval mit einer Länge von 1,3m und Breite von 0,85m, Höhe 147,00m, Tiefe 0,25m, überlagert Grab 15. In der Füllung Tierknochen (Rind, Schwein, Schaf/ Ziege, Huhn), Skelettreste (Fötus bis Neonatus), gelb- (1) und grautonige Ware sowie Ziegelsplitter.

Datierung: letztes Drittel des 4. Jhs. (?).

1. Randfragment einer gelbtonigen Schale mit rotem Überzug (Fnr. 471).

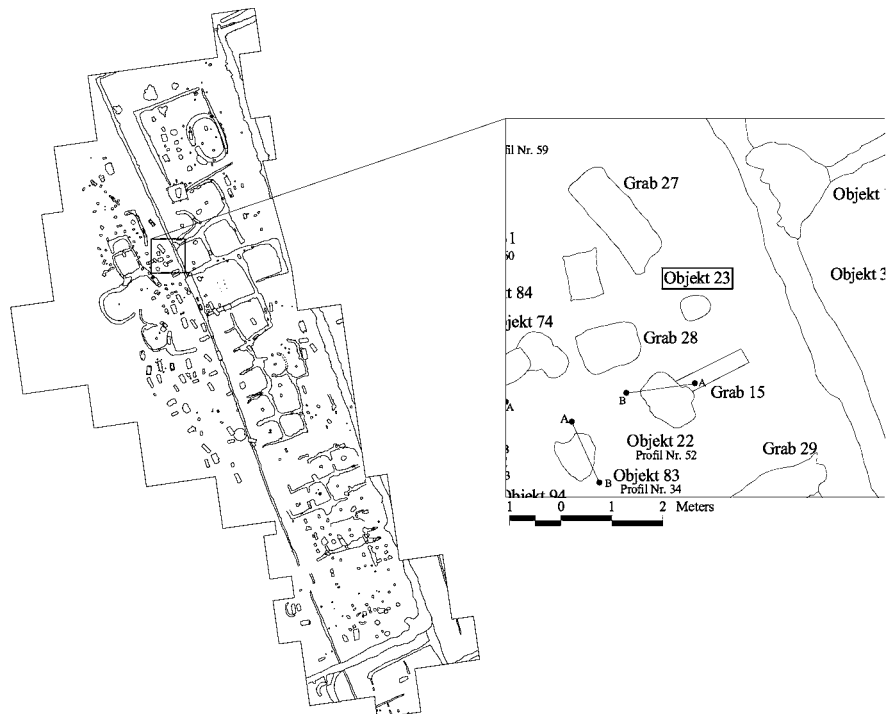


SÜDPROFIL (Profil Nr. 52)  
M 1:20

-  schwarzbraune Erde
-  graubraune Erde mit Löss durchsetzt
-  Löss (gewachsener Boden)
-  Krotowine

M. 1:2

## Objekt 23



Brandgrabengrab, im Grundriss oval mit einer Länge von 0,57 m und Breite von 0,48 m, Höhe 147,00 m. In der Füllung Leichenbrand, Holzkohle, Tierknochen (Pferd, Rind, Schaf/Ziege, Schwein, Schildkröte und Geweih-Werkstoffabfall), Terra Sigillata- Fragmente (Rheinabern 3), gelb- und grautonige (1) Ware sowie ein grünbraun glasiertes Wandfragment.

Anthropologische Bestimmung: infans II-erwachsen.

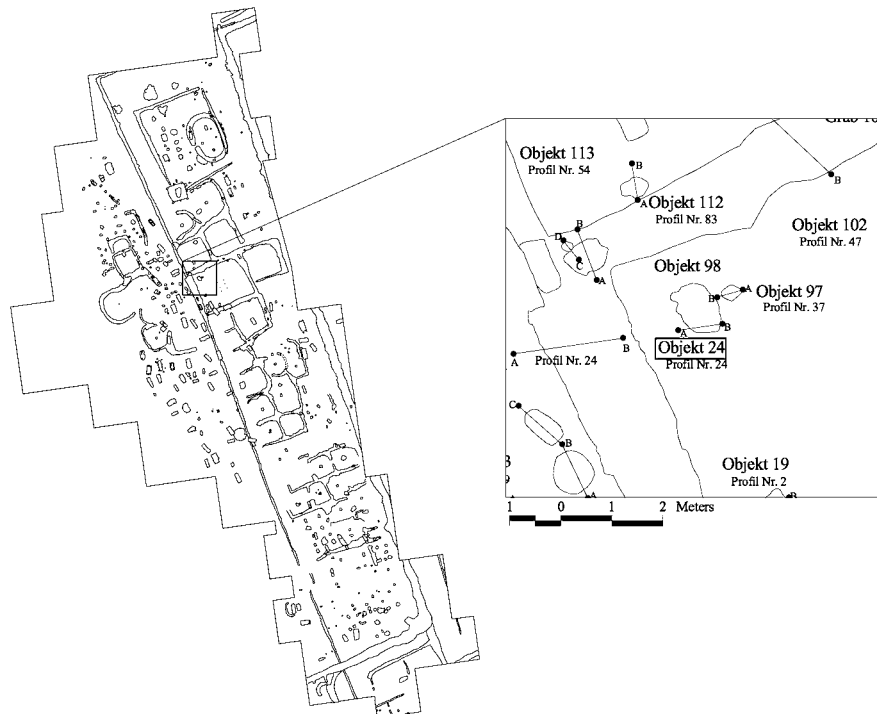
Datierung: letztes Drittel des 3. Jhs.

1. Randfragment eines grautonigen, handgemachten Gefäßes (Fnr. 122).



M. 1:2

## Objekt 24

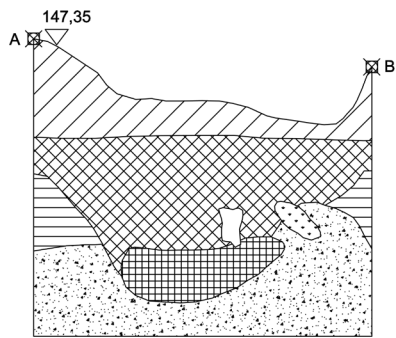


Brandgrubengrab, im Grundriss oval mit 1 m Durchmesser, Höhe 147,10 m, Tiefe 0,43 m. In der Füllung Leichenbrand, ein Tierknochen (Schaf/Ziege), Reste eines Faltenbechers (1), ein gelbtoniges Fragment sowie mehrere Fragmente grautonige Ware (2).

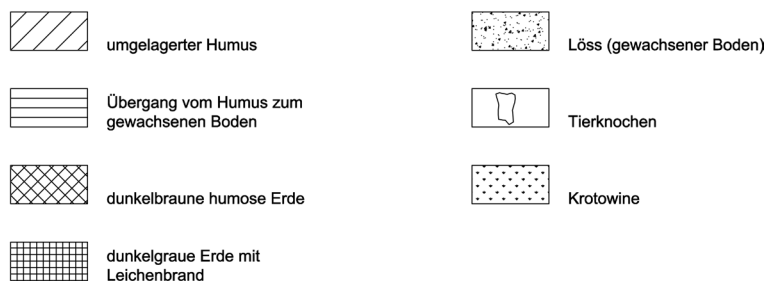
Anthropologische Bestimmung: Mann adult-matur (30-60).

Datierung: letztes Drittel des 3. bis Anfang des 4. Jhs.

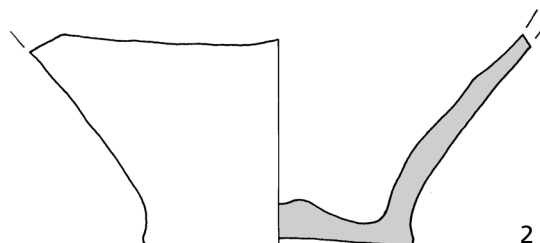
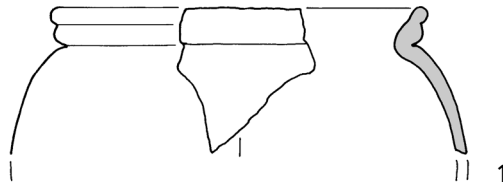
Objekt 24



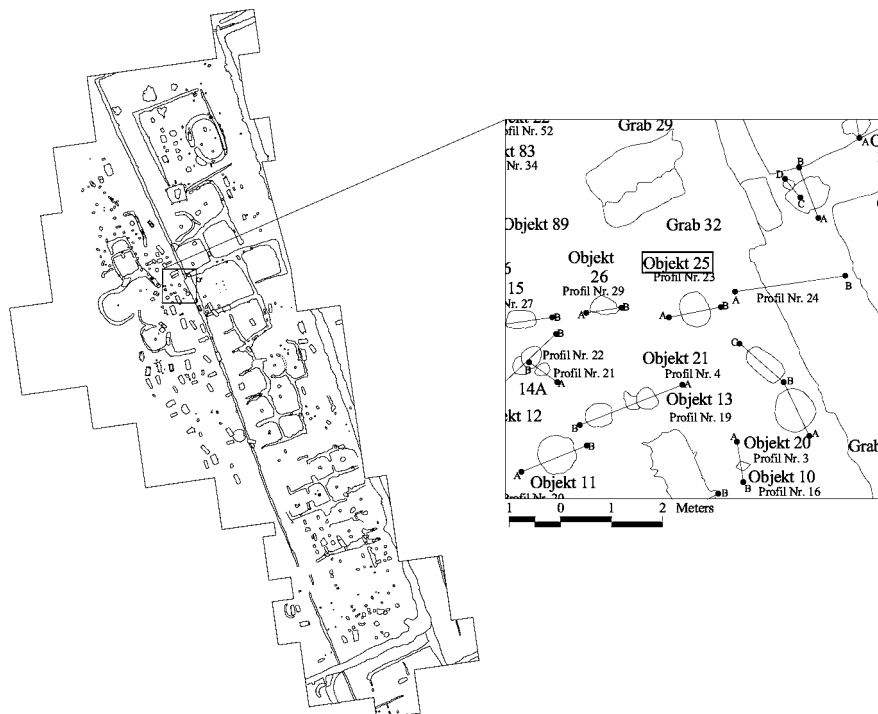
NORDPROFIL (Profil Nr. 24)  
M 1:20



1. Randfragment eines grautonigen Faltenbechers mit Karniesrand, Rdm. 9,5 cm (Fnr. 610).
2. Bodenfragment eines grautonigen Gefäßes, Bdm. 7 cm (Fnr. 142).

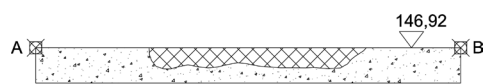


## Objekt 25





Brandgrabengrab, im Grundriss oval mit einer Breite von 0,54-0,6m, Höhe 146,92m, Tiefe 0,05m. In der Füllung Leichenbrand, Holzkohle, Tierknochen (Rind, Schwein, Schaf/Ziege) und grautonige Ware.

Anthropologische Bestimmung: infans II- erwachsen.  
 Datierung: letztes Drittel des 3. Jhs. (?)

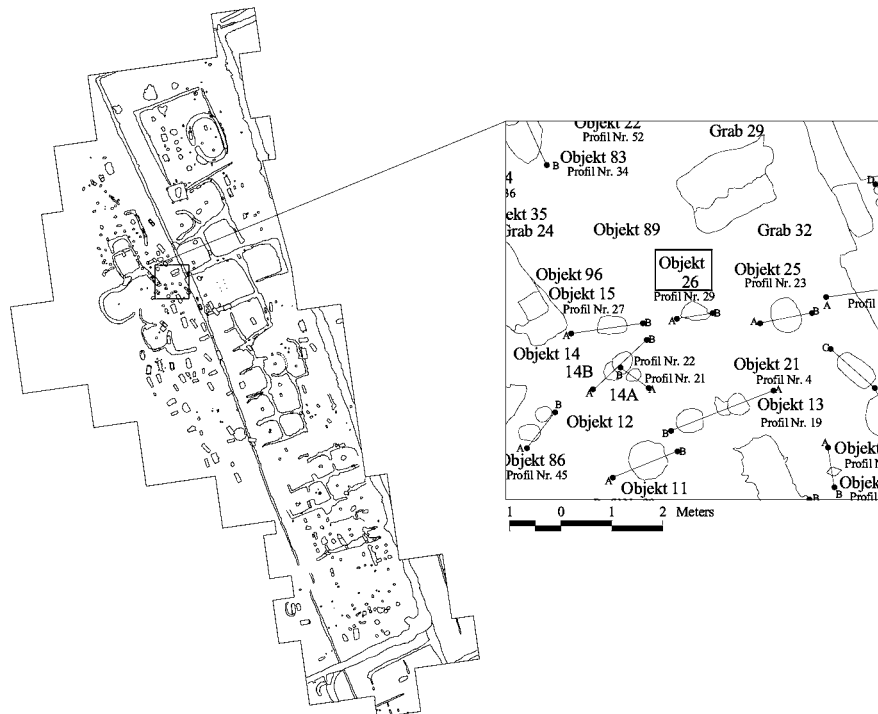


NORDPROFIL (Profil Nr. 23)  
 M 1:20

 hellbraune Erde

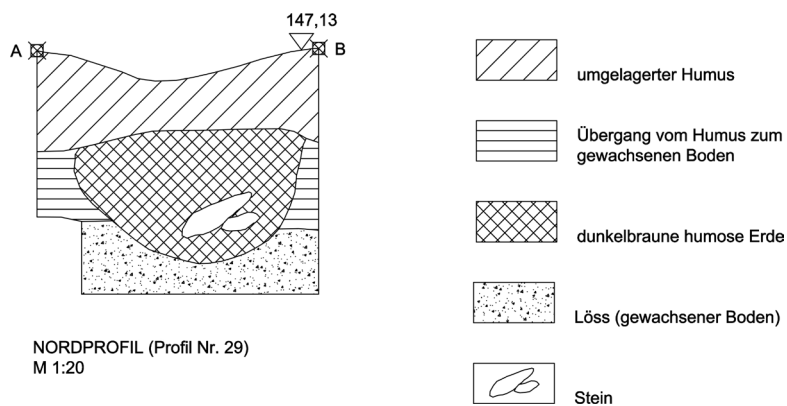
 Löss (gewachsener Boden)

Objekt 26



Grube, im Grundriss oval mit einer Länge von 0,54m und Breite von 0,4m, Höhe 146,93m, Tiefe 0,32m. In der Füllung Tierknochen (Rind, Schwein und Schaf/Ziege).

Datierung: 2.-5. Jh.



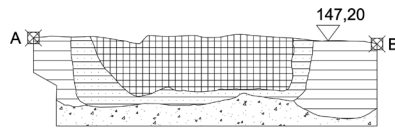
## Objekt 27







Brandgrabengrab, im Grundriss kreisförmig mit einem Durchmesser von 0,6-0,64 m, Höhe 147,22 m, Tiefe 0,2 m. In der Objektfüllung Tierknochen (Rind), Fragmente eines grautonigen Faltenbechers und einer Schüssel (1), einzelne gelb- (u. a. Reibschüssel) und grautonige Keramikfragmente sowie eine Münze (2) und Eisenfragmente.

Anthropologische Bestimmung: adult-matur (25-60).  
 Datierung: 3. Jh.

Objekt 27




NORDOSTPROFIL (Profil Nr. 81)  
M 1:20

-  schwarzbraune Erde mit Leichenbrand durchsetzt
-  schwarzbraune Erde mit Löss durchsetzt
-  Übergang zwischen Humus und Löss
-  Löss (gewachsener Boden)

1. Randfragment einer grautonigen Schüssel mit horizontalem Flachrand, Rdm. 24 cm (Fnr. 372).

2a, 2b. Münze, stark durch Feuer beschädigt, vollständig abgenutzt (Fnr. 371): Münzherr(?); Rom: Sesterz; Datierung: 161/211.



2a

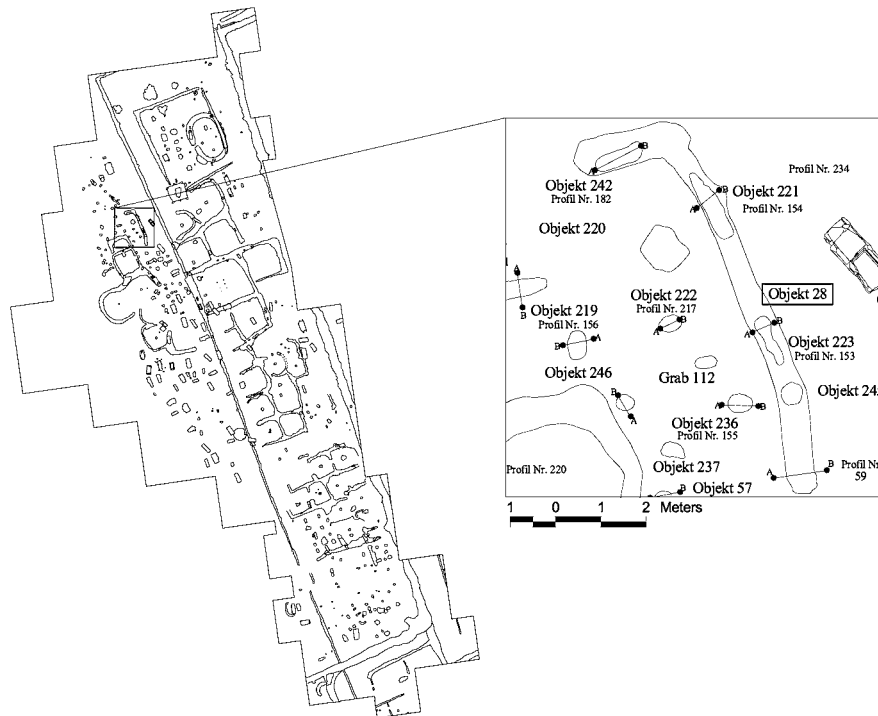


2b

M. 1:2  
2a, 2b: M. 1:1



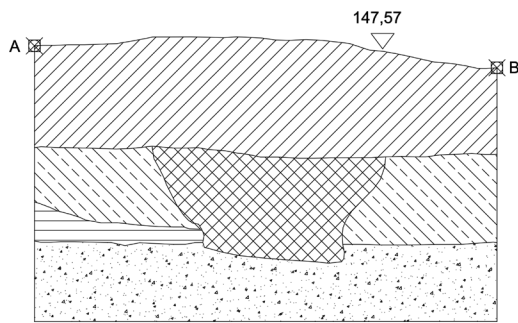
## Objekt 28








Gräbchen, Form rekonstruiert, Höhe 147,29m, Tiefe 0,28m. Im Gräbchen Objekte 242, 221, 223 und 245. In der Füllung Ziegel, TS-Fragmente (Drag. 37, Lezoux; Becher, Lezoux 4), gelb- und grautonige (1) Ware sowie ein Fragment eines Öllämpchens.

Datierung: errichtet in der zweiten Hälfte des 3. Jhs.

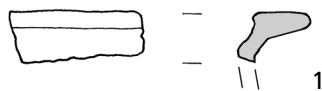
Objekt 28



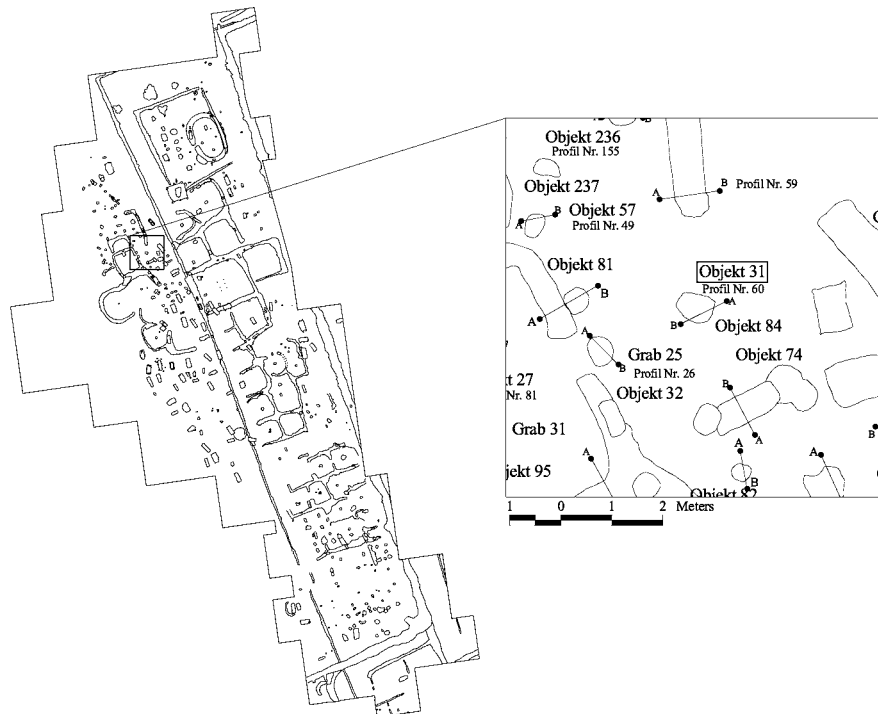
NORDPROFIL (Profil Nr. 59)  
M 1:20

-  umgelagerter Humus
-  braune Erde
-  rotbraune Erde
-  graubraune Erde
-  Löss (gewachsener Boden)

1. Randfragment eines grautonigen Topfes mit horizontalem Flachrand (Fnr. 306).

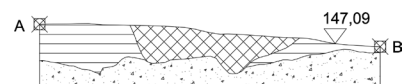


## Objekt 31

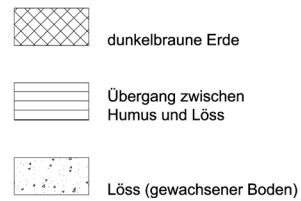


Brandgrabengrab, im Grundriss oval mit einer Länge von 0,7 m und Breite von 0,5 m, Höhe 147,20 m, Tiefe 0,18 m. In der Füllung Leichenbrand, Tierknochen (Schwein), ein TS-Fragment (Rheinzaubern 4) sowie Feinkeramik, gelb- und grautönige Ware.

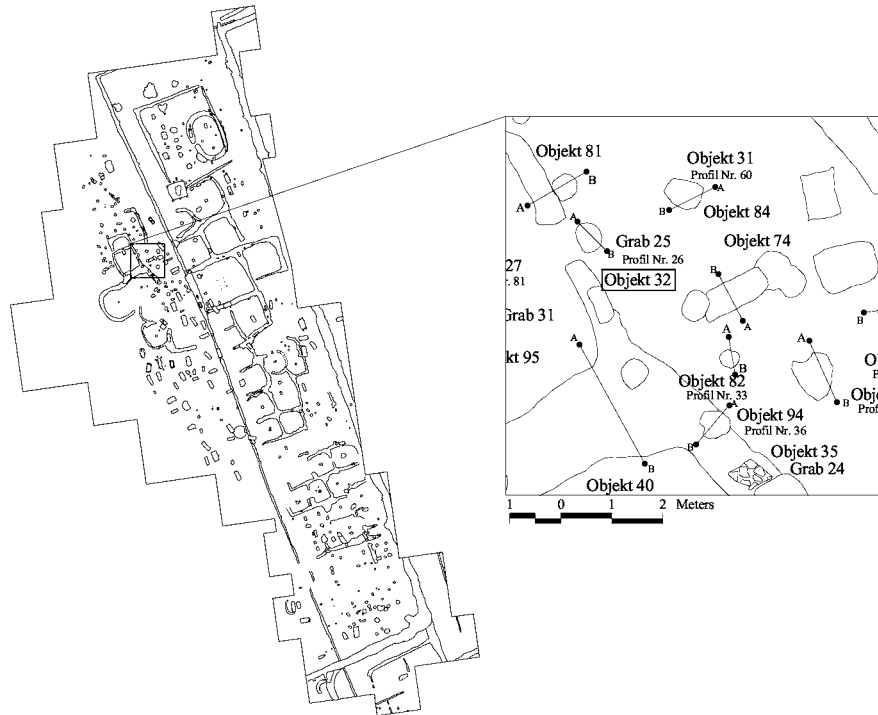
Anthropologische Bestimmung: juvenil-erwachsen (15-60).  
Datierung: 3. Jh.



SÜDOSTPROFIL (Profil Nr. 60)  
M 1:20



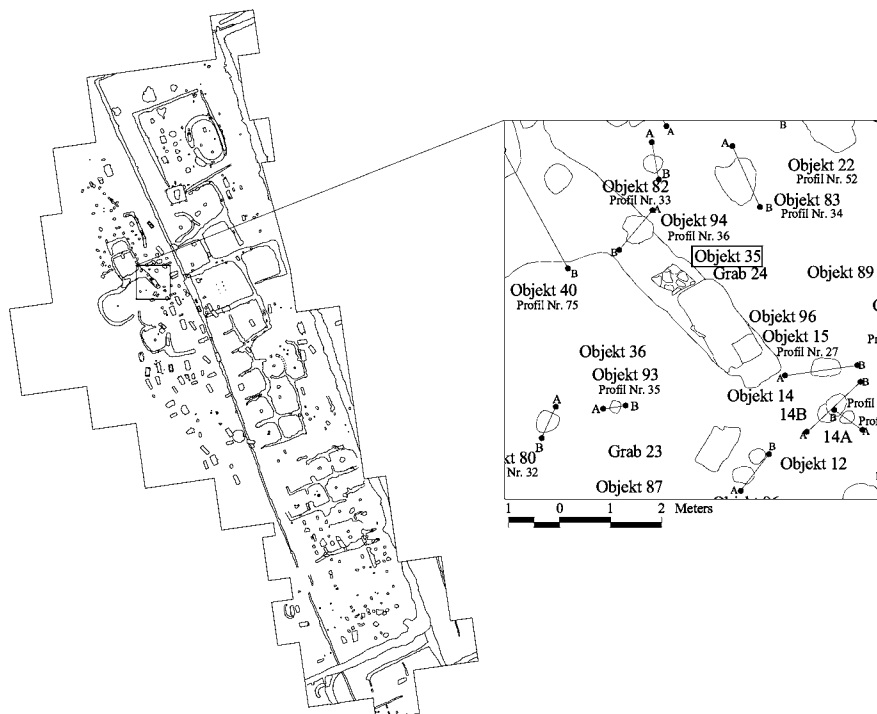
Objekt 32



Grube, im Grundriss oval mit einem Durchmesser von 0,7m, Höhe 147,13m, Tiefe 0,2m. Überschneidet das ältere Grab 25. In der Füllung zwei gelbtonige Keramikfragmente.

Datierung: erstes Drittel des 4. Jhs.

## Objekt 35

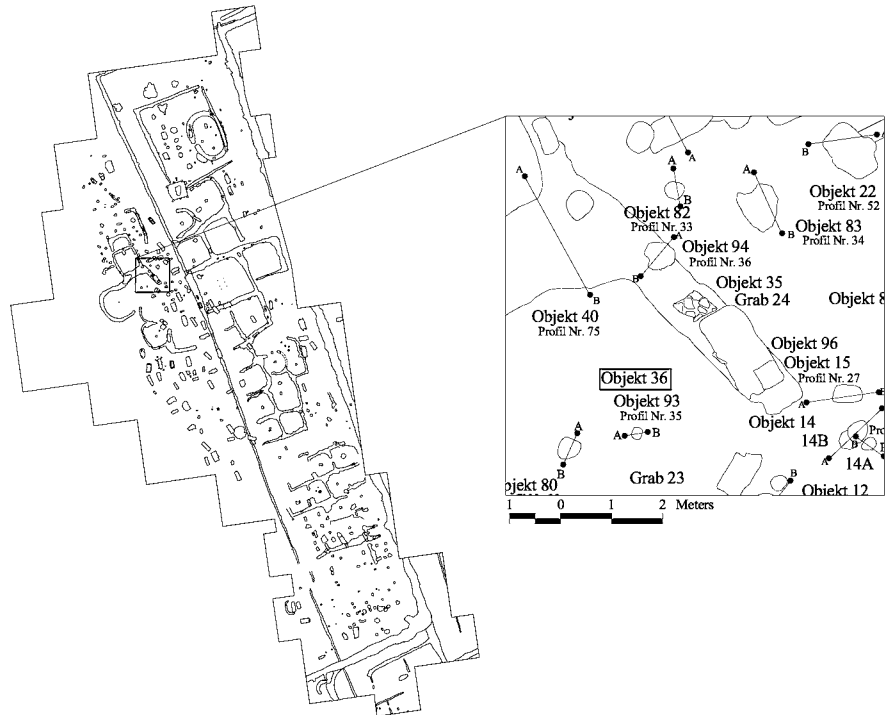


Graben eines Grabgärtchens, schließt an die Objekte 32 und 40 an, wird überlagert durch jüngere Befunde (Grab 24, Objekte 36 und 96), Höhe 147,13 m. In der Füllung mehrere Fragmente eines Bechers (Drag. 33, Rheinzabern 4h) sowie Feinkeramik, gelb- und grautonige (1) Ware.

1. Randfragment eines grautonigen Tellers mit eingebogenem Rand (Fnr. 292).



## Objekt 36



Steinsetzung aus neun größeren Steinen im Gräbchen (Objekt 35) eines Grabgärtchens, Höhe 147,15 m. Zwischen den Steinen Tierknochen, Feinkeramik und grautonige Ware.

Datierung: 3. Jh.

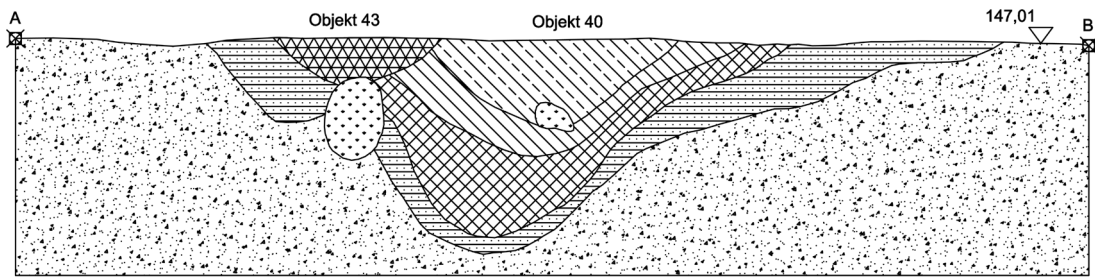
## Objekt 40











Graben eines Grabgärtchens, schließt an die Objekte 48, 43 und 35 an, wird überlagert durch drei jüngere Befunde (Objekte 41/42, 94 und 95), durchschnittliche Höhe 147,01 m, durchschnittliche Tiefe 0,55 m. In der Füllung Leichenbrandreste (juvenil-erwachsen [15-x]). Weiters in der Füllung Tierknochen (Pferd), TS-Fragmente (1-2 sowie Lezoux; Drag. 33, Rheinzabern; Pfaffenhofen 5), Feinkeramik (3-4), gelb- (5- 6) und grautonige (7-14) Ware.

Datierung: errichtet im späten 2. oder frühen 3. Jh.

## Objekt 40



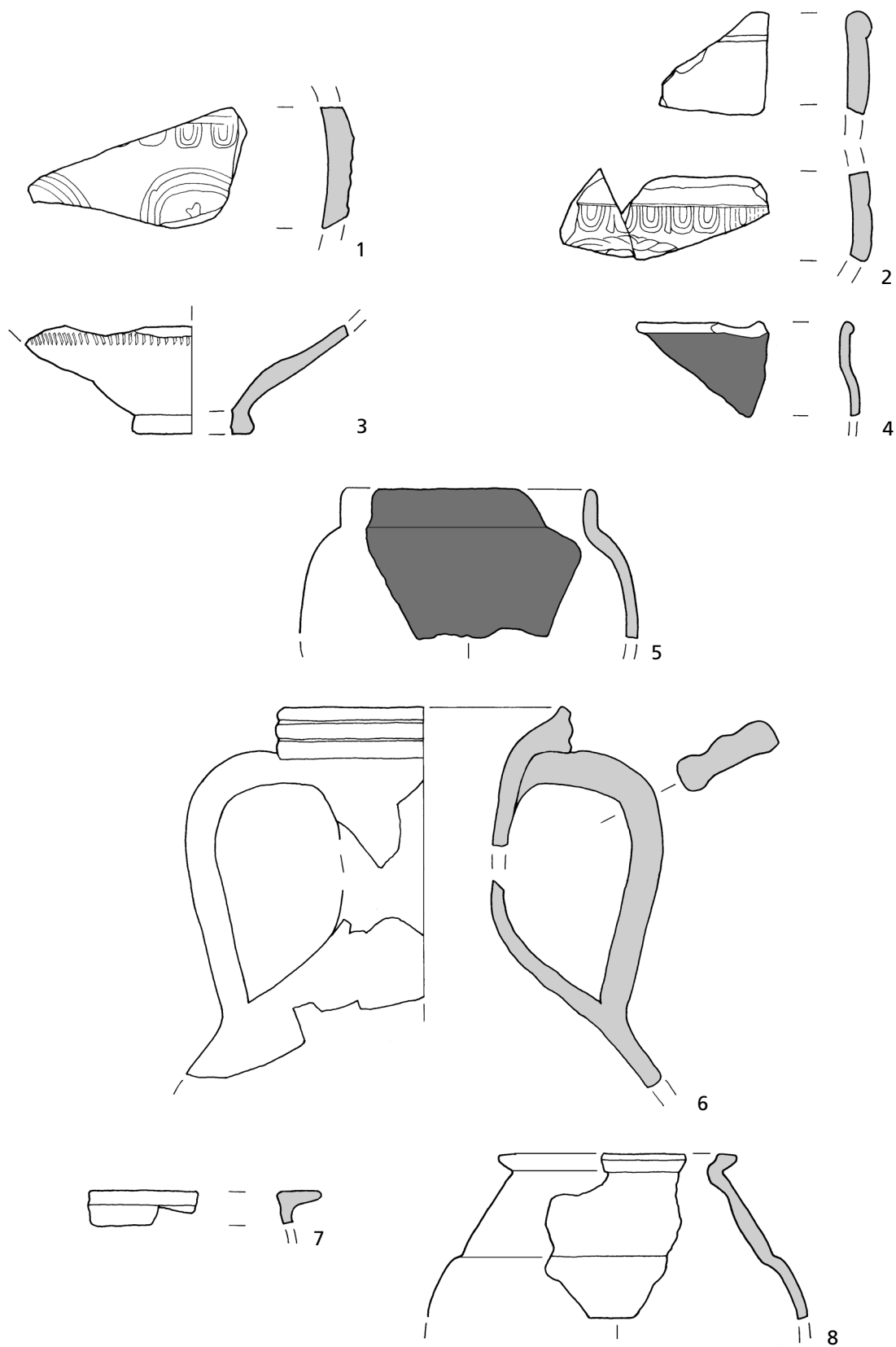
NORDOSTPROFIL (Profil Nr. 75)  
M 1:20

	rötlichbraune lehmige Erde		braune Erde mit Löss durchsetzt
	graubraune humose Erde		Löss (gewachsener Boden)
	graue humose Erde		Krotowine
	dunkelgraue humose Erde		Stein

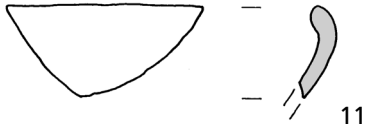
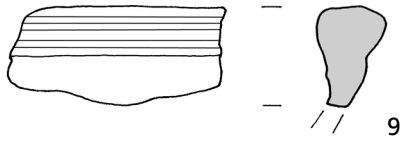
1. Wandfragment einer TS-Schüssel Drag. 37, GK E9 und 135 Pfau links, Westerndorf 1 (Fnr. 436).
2. Rand- und Wandfragmente einer TS-Schüssel Drag. 37, RF Zwillingseierstab E 1, RF Gescheitelter Schnurbogen KB 115, Rheinabern 3h (Fnr. 528).
3. Bodenfragment eines feintonigen Gefäßes, Bdm. 4 cm (Fnr. 567).
4. Randfragment eines feintonigen Gefäßes mit rotem Überzug (Fnr. 395).
5. Randfragment eines gelbtonigen Töpfchens mit Vertikalrand und rotem Überzug, Rdm. 8 cm (Fnr. 321).
6. Rand- und Wandfragmente eines gelbtonigen zweihenkligen Kruges mit Dreiecksrand, Rdm. 9 cm (Fnr. 495).
7. Randfragment eines grautonigen Topfes mit horizontalem Flachrand (Fnr. 484).
8. Randfragment eines grautonigen Topfes, Rdm. 7,5 cm (Fnr. 528).
9. Randfragment einer grautonigen Schüssel mit profilierter Wand (Fnr. 321).
10. Randfragment eines grautonigen Tellers mit eingebogenem Rand (Fnr. 321).
11. Randfragment eines grautonigen Tellers mit eingebogenem Rand (Fnr. 561).
12. Randfragment eines grautonigen Tellers mit stärker eingebogenem Rand und Rille im Inneren (Fnr. 321).
13. Randfragment eines grautonigen Tellers mit stärker eingebogenem Rand (Fnr. 321).
14. Randfragment eines grautonigen Faltenbechers mit Karniesrand (Fnr. 321).
15. Eisennagel, erh. L. 1,2 cm (Fnr. 321).
16. Eisennagel, erh. L. 1,4 cm (Fnr. 561).



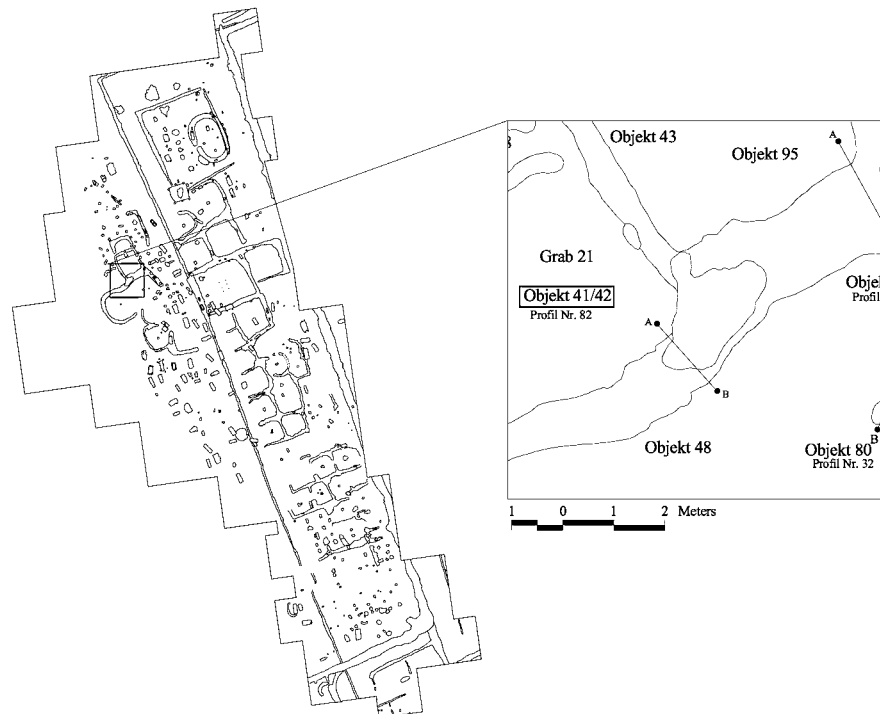
Objekt 40



Objekt 40



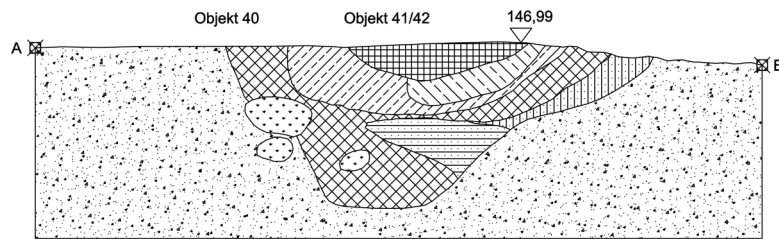
## Objekte 41/42



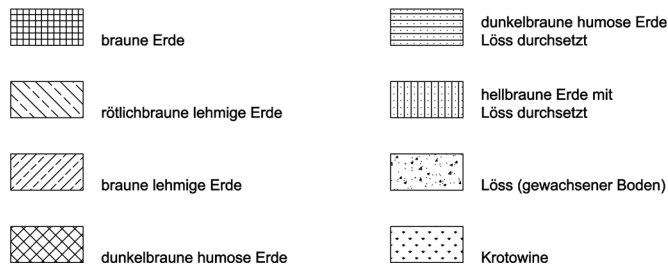
Grube im Graben eines Grabgärtchens (Objekt 40), im Grundriss unregelmäßige Form, Höhe 147,00m, Tiefe 0,2m. In der Füllung große Mengen an verbrannten Tierknochen (Pferd, Rind, Kaninchen), außerdem TS-Fragmente (1 sowie Lezoux 3; Drag. 37, Pfaffenhofen 5), gelb- (2-3) und grautonige (4-11) Ware, ein blaues und ein farbloses (12) Glasfragment sowie ein Metallobjekt (13).

Datierung: 3. Jh.

## Objekte 41/42

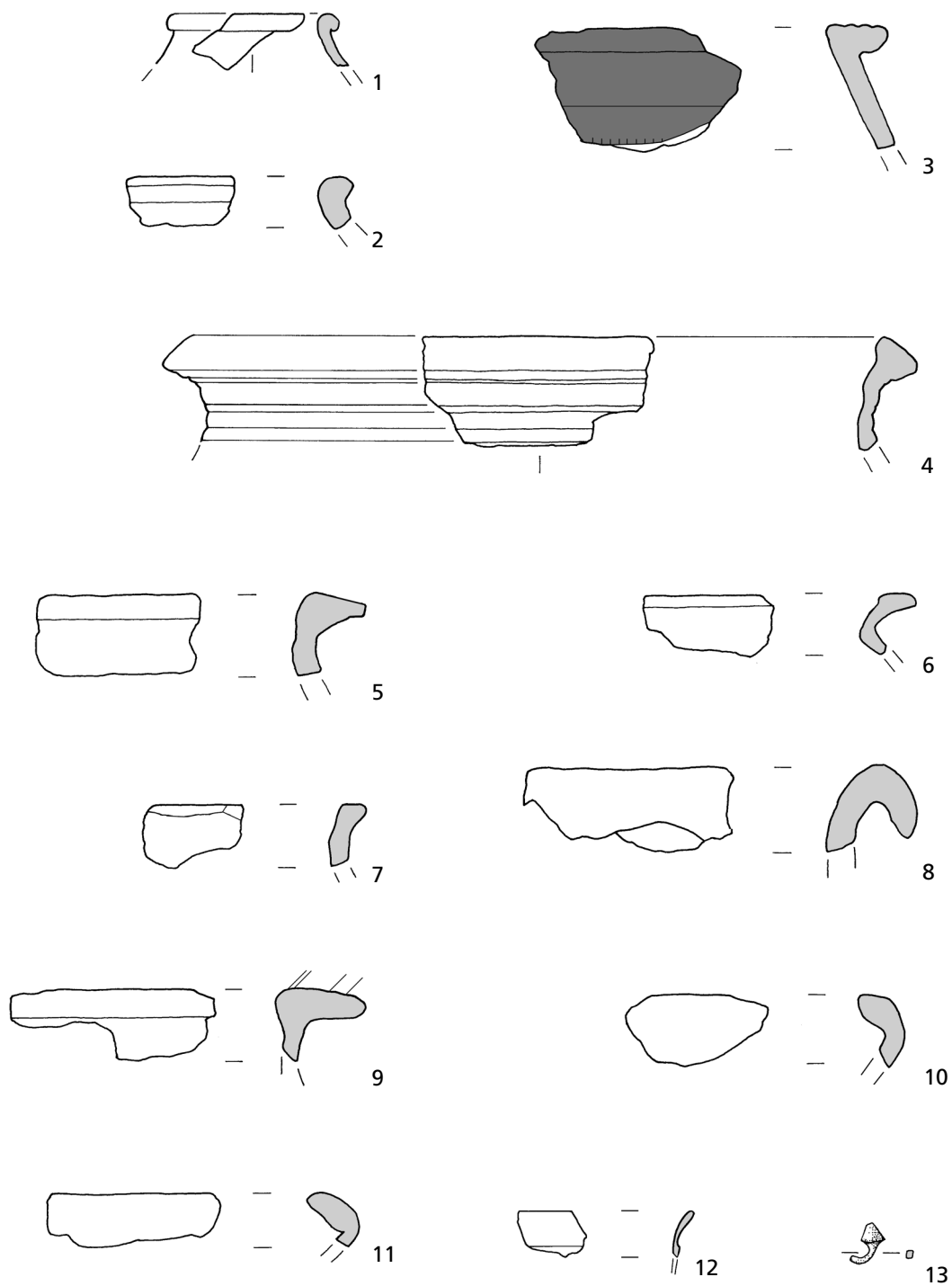


OSTPROFIL (Profil Nr. 82)  
M 1:20



1. Randfragment eines TS-Bechers Drag. 54, Rheinzabern 3, Rdm 5 cm (Fnr. 492).
2. Randfragment eines gelbtonigen Topfes mit Horizontalrand, Rädchenverzierung und rotem Überzug (Fnr. 477).
3. Randfragment eines gelbtonigen Gefäßes (Fnr. 477).
4. Randfragment eines grautonigen Topfes mit länglichem Dreiecksrand und groben Halsrillen, Rdm. 20,4cm (Fnr. 477).
5. Randfragment eines grautonigen Topfes mit Dreiecksrand (Fnr. 477).
6. Randfragment eines grautonigen Topfes mit horizontalem Flachrand (Fnr. 477).
7. Randfragment eines grautonigen, handgemachten Gefäßes (Fnr. 477).
8. Randfragment einer grautonigen Schüssel(?) (Fnr. 477).
9. Randfragment einer grautonigen Schüssel mit schmalem, langem und gerilltem Horizontalrand (Fnr. 477).
10. Randfragment eines grautonigen Tellers mit stärker eingebogenem Rand und Rille im Inneren (Fnr. 477).
11. Randfragment eines grautonigen Tellers mit stärker eingebogenem Rand und Rille im Inneren (Fnr. 477).
12. Randfragment eines Glasgefäßes aus farblosem Glas (Fnr. 477).
13. Eisennagel, erh. L. 1,5cm (Fnr. 477).

Objekte 41/42



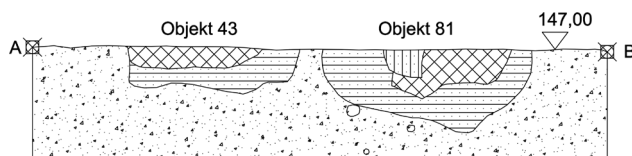
## Objekt 43



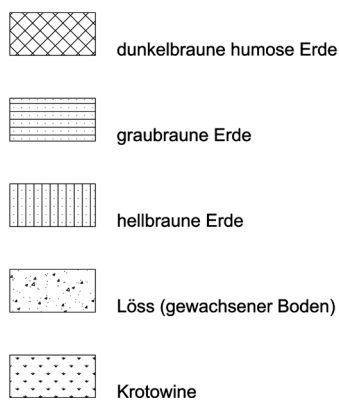
Graben eines Grabgärtchens, schließt an das Objekt 40 an, durchschnittliche Höhe 147,14m, durchschnittliche Tiefe 0,2m. Das Objekt überschneidet am Rande ein älteres Gräbchen (Objekt 40) – diese Überschneidung ist allerdings nicht im Grundriss sondern nur in der Profilzeichnung sichtbar (siehe Profil Nr. 75 beim Objekt 40). Das Objekt 43 wird selbst durch jüngere Befunde gestört (Objekt 58, Gräber 21 und 31). In der Objektfüllung TS-Fragmente (1 sowie Lezoux 4) und ein gelbtoniges Fragment (2).

Datierung: errichtet im späten 2. oder im frühen 3. Jh.

## Objekt 43



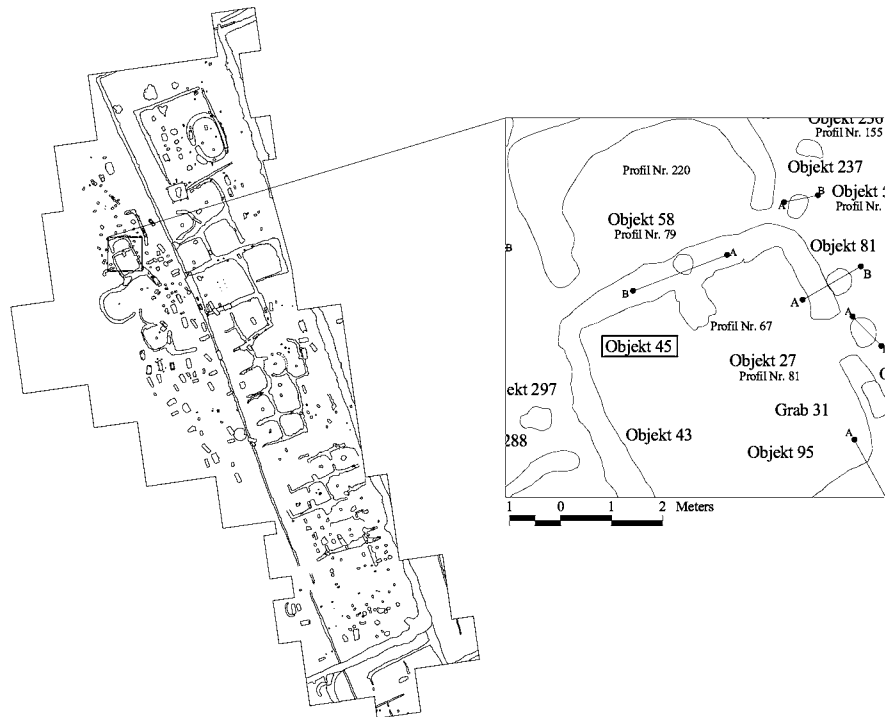
NORDPROFIL (Profil Nr. 67)  
M 1:20



1. Wandfragment einer TS-Schüssel Drag. 37, RF Glatter Doppelkreis K 20 oder 20a, Rheinzabern (Fnr. 462).
2. Randfragment eines gelbtonigen Gefäßes mit rotem Überzug (Fnr. 515).



Objekt 45

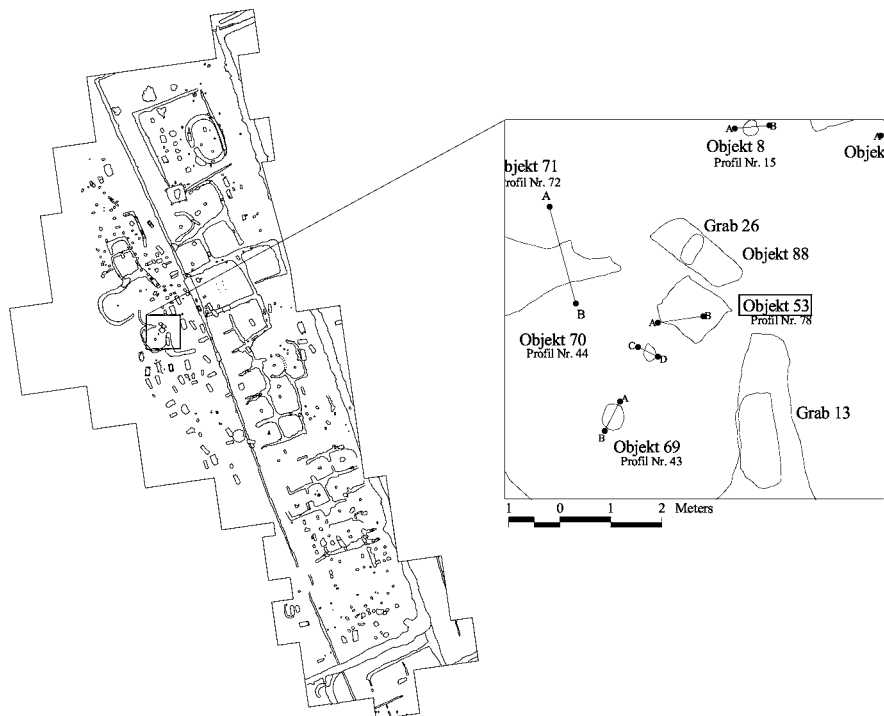


Teil vom Gräbchen (Objekt 43) eines Grabgärtchens, Höhe 147,14 m, Tiefe 0,14 m. In der Füllung ein gelbtoniges Keramikfragment.

Datierung: errichtet im späten 2. oder im frühen 3. Jh.

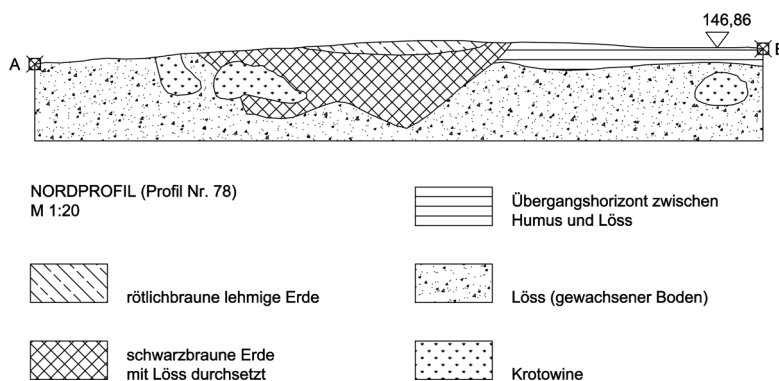


Objekt 53

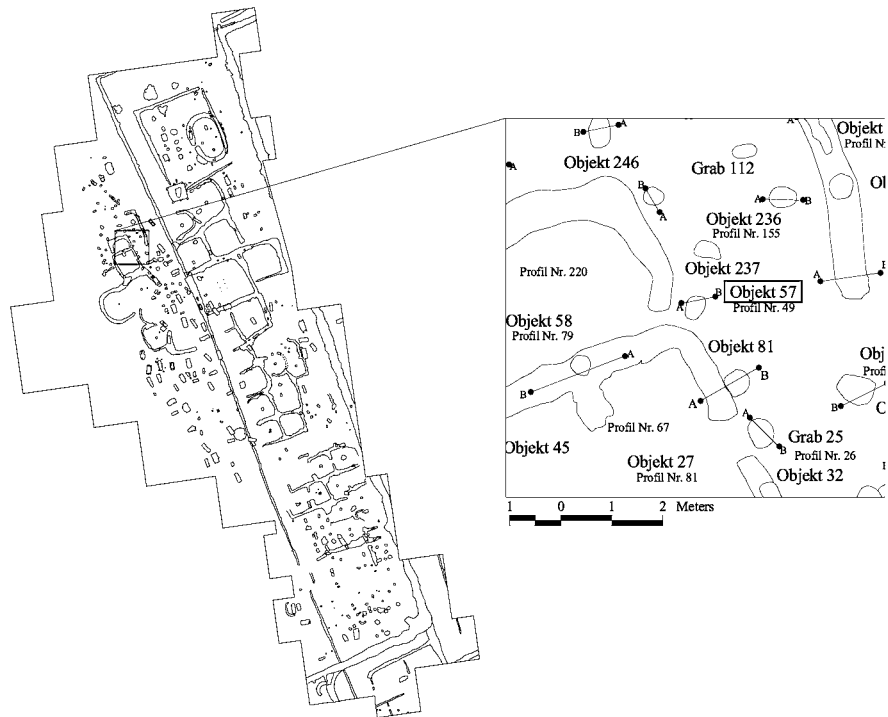


Grube(?), im Grundriss rechteckig mit einer Länge von 1,15m und Breite von 0,95 m, Höhe 146,98 m, Tiefe 0,32 m. Die Diskrepanz zwischen der Planumzeichnung und dem Profil ist vielleicht auf den Höhenunterschied zurück zu führen.

Datierung: spätes 2. oder 3. Jh.

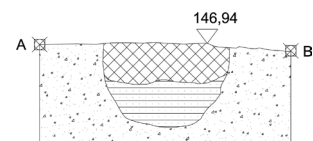


Objekt 57






Pfostengrube, im Grundriss oval mit einer Länge von 0,5m und Breite von 0,35m, Höhe 146,95m, Tiefe 0,25m.

Datierung: 3. Jh.



NORDPROFIL (Profil Nr. 49)  
M 1:20

-  dunkelbraune humose Erde
-  braune Erde mit Löss durchsetzt
-  Löss (gewachsener Boden)

## Objekt 58

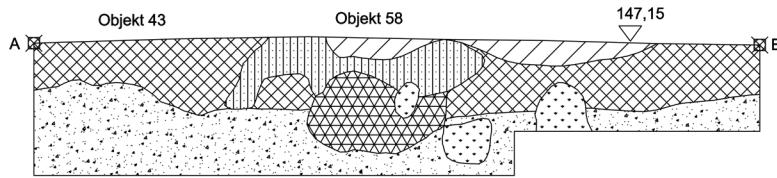


Brandgrabengrab im Gräbchen (Objekt 43) eines Grabgärtchens, im Grundriss kreisrund mit einem Durchmesser von 0,4m, Höhe 147,07m. In der Füllung Leichenbrand, kleine Eisenfragmente sowie Keramik (verschollen).







Anthropologische Bestimmung: infans II-erwachsen.

Datierung: 3. Jh.

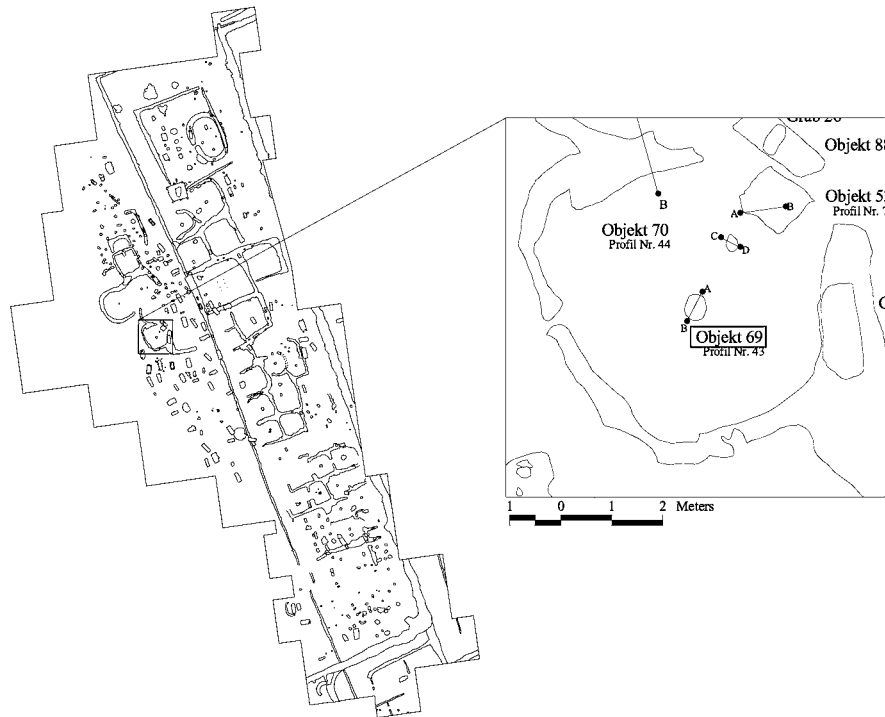
# Objekt 58



SÜDPFIL (Profil Nr. 79)  
M 1:20

-  umgelagerter Humus
-  dunkelbraune Erde
-  Lössseinschluss
-  schwarzbraune Erde
-  Löss (gewachsener Boden)
-  Krotowine

## Objekt 69

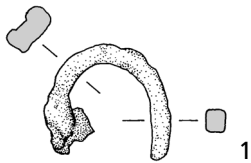
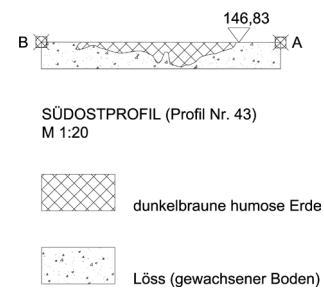


Brandgrubengrab, im Grundriss kreisförmig mit einem Durchmesser von 0,45 m, Höhe 146,83 m, Tiefe 0,06 m. In der Füllung Leichenbrand, Holzkohle, wenig grautonige Keramik und Eisenfragmente (1).

Anthropologische Bestimmung: juvenil-matur (15-60).

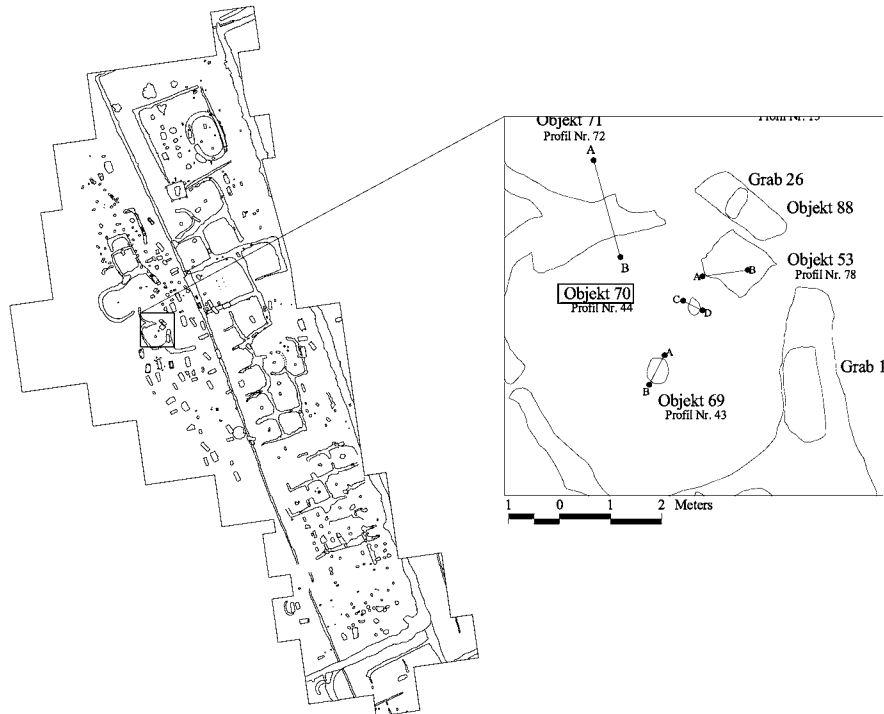
Datierung: Ende des 2. bis erste Hälfte des 3. Jhs.

1. Eisenobjekt (Fnr. 314).



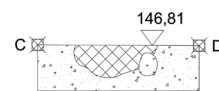
M. 1:2

## Objekt 70





Brandgrubengrab, im Grundriss kreisförmig mit einem Durchmesser von 0,25m, Höhe 146,81m, Tiefe 0,08m. In der Füllung Leichenbrand, Holzkohle, gelb- und grautonige Ware sowie Reste von korrodiertem Eisen (konnten nicht erhalten werden).

Anthropologische Bestimmung: juvenil-erwachsen (15-x).  
 Datierung: Ende des 2. bis erste Hälfte des 3. Jhs.



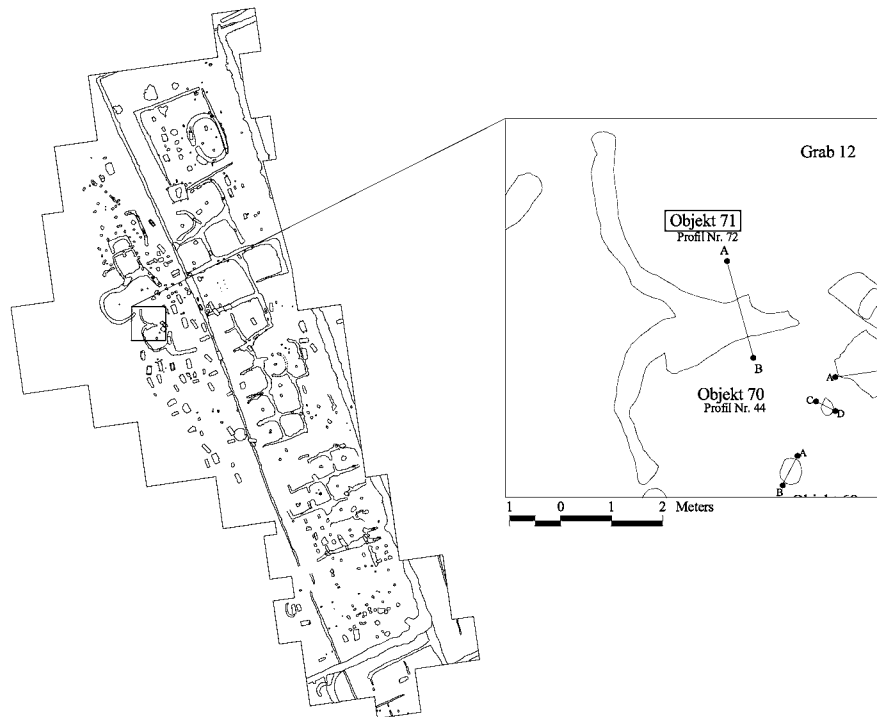
NOROSTDPROFIL (Profil Nr. 44)  
 M 1:20

 dunkelbraune Erde

 Löss (gewachsener Boden)

 Krotowine

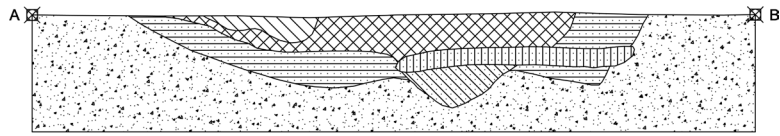
## Objekt 71



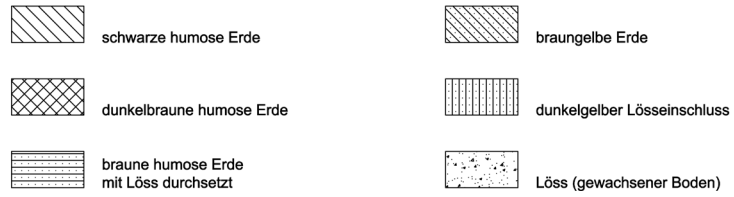
Graben eines Grabgärtchens, durchschnittliche Höhe 146,85 m. In der Füllung Feinkeramik (1), gelb- und grautonige Ware sowie Skelettreste (infans I, 0-0,5). Es ist möglich, dass es sich bei den Skelettresten um eine nicht erkannte Bestattung handelt; sie dürften Rande vom Objekt 71 gelegen sein.

Datierung: errichtet am Ende des 2. oder in der ersten Hälfte des 3. Jhs.

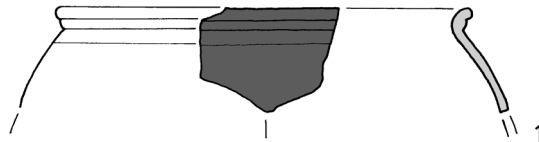
Objekt 71



OSTPROFIL (Profil Nr. 72)  
M 1:20

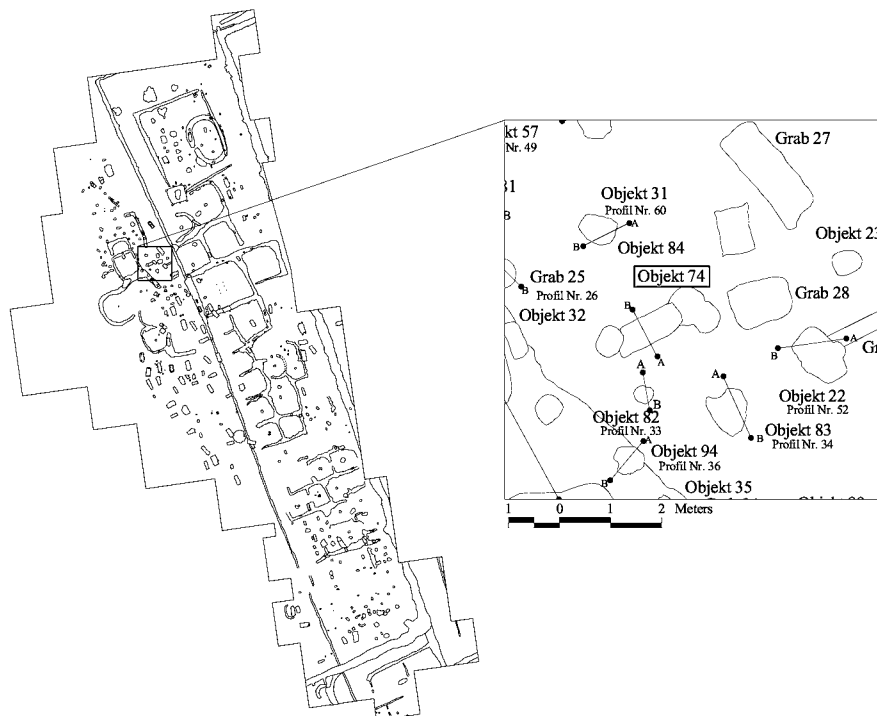


1. Randfragment eines feintonigen Faltenbeckers mit Karniesrand, Rdm. 11 cm (Fnr. 405).





## Objekt 74



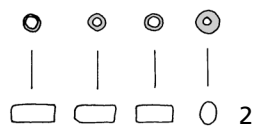

Brandgubengrab, im Grundriss kreisförmig mit einem Durchmesser von 0,8-1 m, Höhe 147,12 m, Tiefe 0,25 m. Das Grab wird wahrscheinlich am Rand von Körpergrab 25 überlagert. In der Objektfüllung wenig Leichenbrand (nicht bestimmbar), Holzkohle, mehrere Perlen (2), Reste eines Tellers (1) und zweier grautoniger Töpfe sowie einzelne Fragmente gelb- und grautonige Ware.

Datierung: letztes Drittel des 3. Jhs.

Objekt 74

1. Grautoniger Teller mit stärker eingebogenem Rand und Rille im Inneren, Rdm. 20,5 cm (Fnr. 402).
2. Drei\* kleine, grüne (Pantone 325 C), röhrenförmige (Dm. 0,2 cm) und eine kleine, gelbe (Pantone 115 C), kugelige (Dm. 0,3 cm) Glasperle (Fnr. 414). Siehe auch Beitrag Nives Doneus im Teil 1, Abb. 104.

\* Nur 2 grüne Perlen konnten erhalten werden.



1: M. 1:2  
2: M. 1:1

## Objekt 75

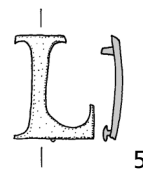

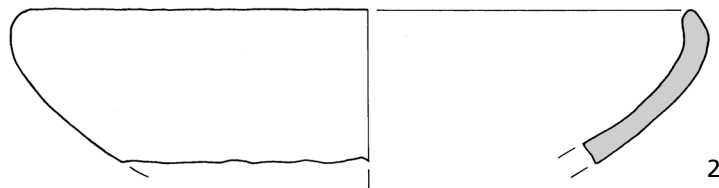
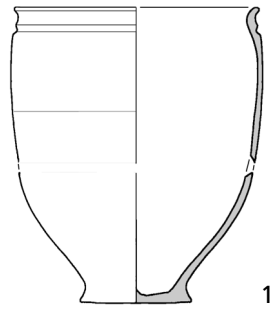


Graben eines Grabgärtchens, schließt an das Objekt 347 an, Höhe 146,94 m, durchschnittliche Tiefe 0,3 m. In der Füllung Feinkeramik (1), gelb- und grautonige (2-3) Ware sowie ein Glasfragment (4) und ein Buntmetallobjekt (5).

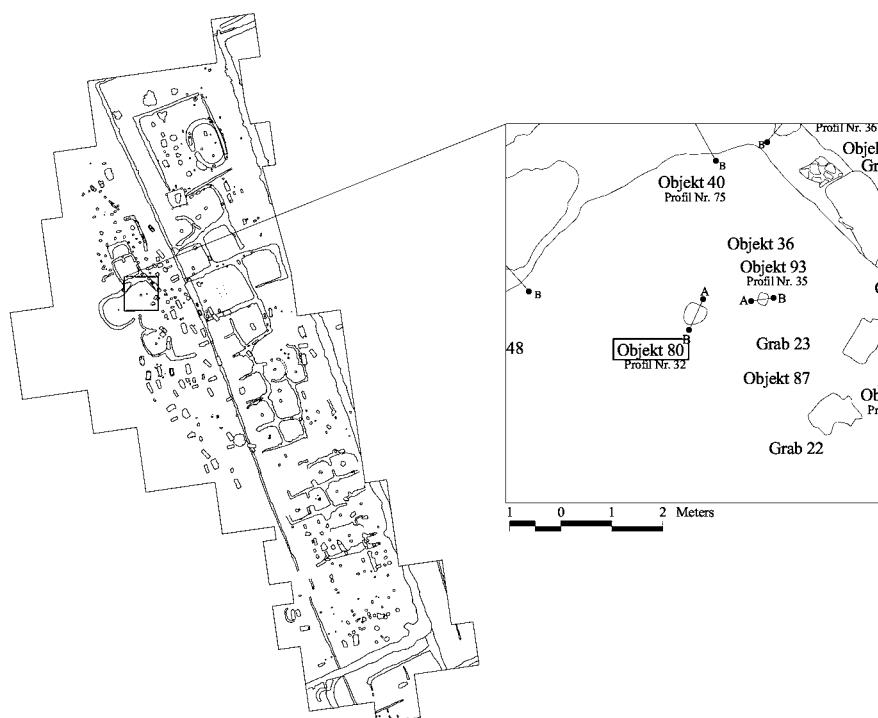
Datierung: errichtet im späten 2. oder im frühen 3. Jh.

## Objekt 75

1. Becher aus feinem Ton mit rotem Überzug, Rdm. 7,5 cm (Fnr. 221).
2. Randfragment eines grautonigen Tellers mit etwas eingebogenem Rand, Rdm. 17,5 cm (Fnr. 428).
3. Randfragment eines grautonigen Tellers mit stärker eingebogenem Rand und Rille im Inneren, Rdm. 22 cm (Fnr. 441).
4. Bodenfragment eines Gefäßes aus hellgrünem Glas, Bdm. 7 cm (Fnr. 3563).
5. L-förmiger Buchstabenbeschlagn aus Buntmetall mit zwei Stiften auf der Rückseite, H. 2,3 cm (Fnr. 3042).



## Objekt 80

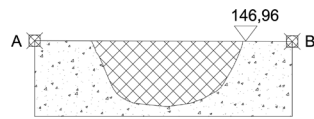


Brandgrabengrab, im Grundriss kreisrund mit einem Durchmesser von 0,4m, Höhe 146,96m, Tiefe 0,18m. In der Füllung Leichenbrand, Holzkohle, Eisenobjekte (1-7), Glasschlacke und -fragmente.


Anthropologische Bestimmung: infans II-erwachsen.


Datierung: spätes 2. oder frühes 3. Jh.

Objekt 80

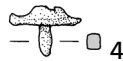
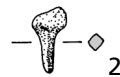


SÜDOSTPROFIL (Profil Nr. 32)  
M 1:20

 dunkelbraune humose Erde

 Löss (gewachsener Boden)

1. Eisennagel, erh. L. 1,2 cm (Fnr. 420).
2. Eisennagel, erh. L. 1,5 cm (Fnr. 420).
3. Eisennagel (Fnr. 435).
4. Eisennagel, erh. L. 1,3 cm (Fnr. 435).
5. Eisennagel, erh. L. 1,5 cm (Fnr. 435).
6. Eisennagel, erh. L. 1,6 cm (Fnr. 435).
7. Eisennagel (Fnr. 435).

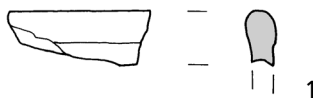


Objekt 81



Pfostengrube(?), im Grundriss kreisrund mit einem Durchmesser von 0,45m, Höhe 147,00m, Tiefe 0,19m.\* In der Füllung ein gelbtoniges und ein Terra Sigillata-Fragment (1).

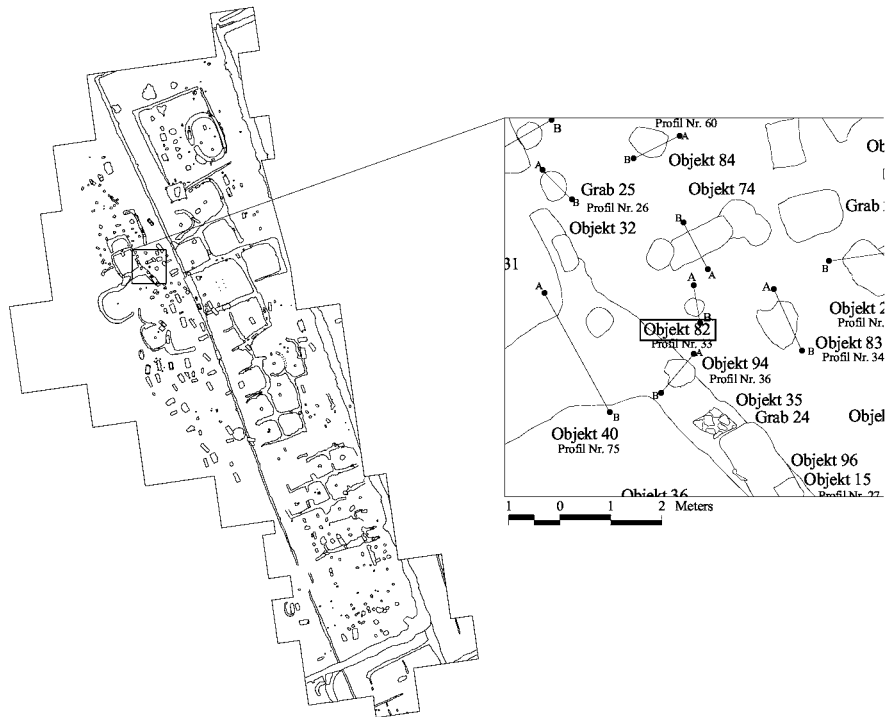
1. Randfragment einer TS-Schüssel Drag. 37, Westerndorf 3 (Fnr. 446).



M. 1:2

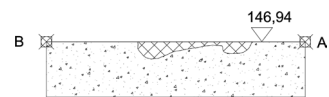
\* Profil abgebildet beim Objekt 43.

Objekt 82





Pfostengrube(?), im Grundriss kreisrund mit einem Durchmesser von 0,35m, Höhe 146,95m, Tiefe 0,05m.

Datierung: 3. Jh.

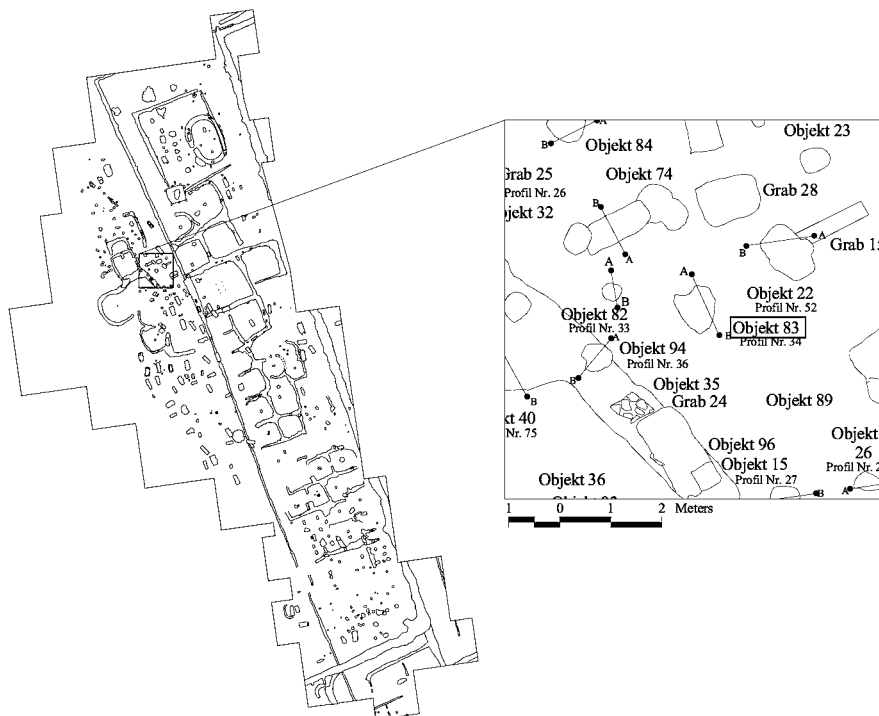


WESTPROFIL (Profil Nr. 33)  
M 1:20

-  dunkelbraune humose Erde
-  Löss (gewachsener Boden)

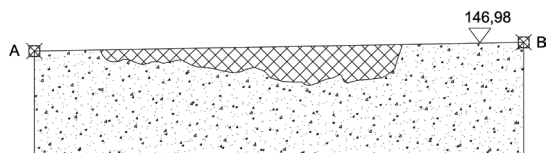


Objekt 83





Brandgrubengrab, im Grundriss unregelmäßig rund mit einem Durchmesser von 0,7m, Höhe 146,96m, Tiefe 0,1m. In der Füllung Leichenbrand, Holzkohle Tierknochen (Rind), ein gelbtoniges Fragment sowie ein Fragment eines grautonigen Faltenbechers.

Anthropologische Bestimmung: juvenil-erwachsen.  
 Datierung: letztes Drittel des 3. Jhs.



NORDOSTPROFIL (Profil Nr. 34)  
 M 1:20

-  dunkelbraune Erde mit Löss durchsetzt
-  Löss (gewachsener Boden)

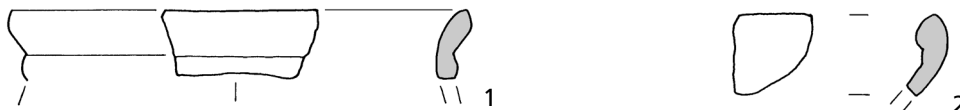
## Objekt 84



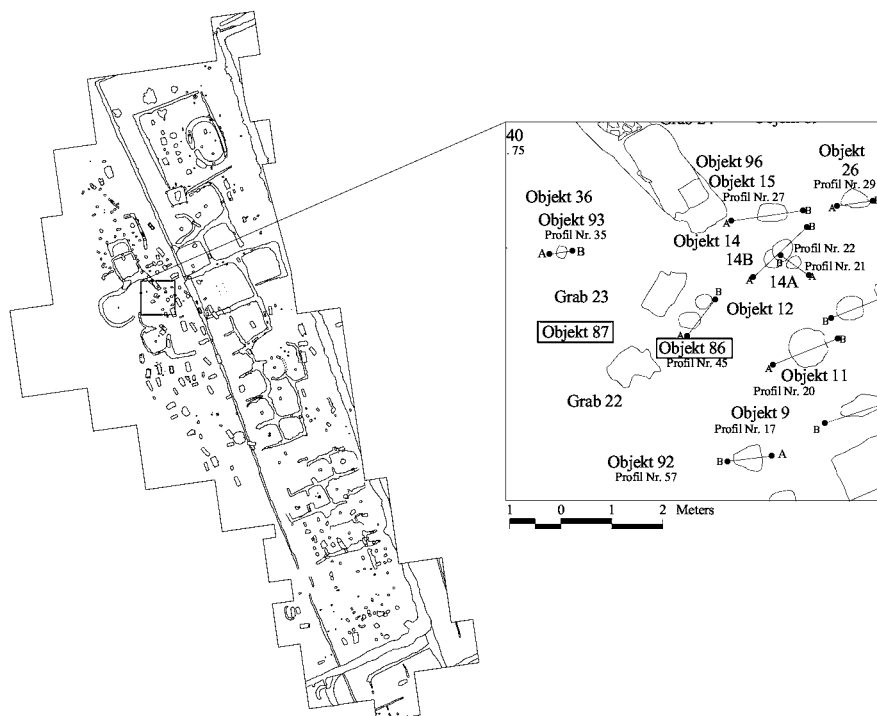
Brandgrabengrab, im Grundriss rechteckig mit einer Länge von 0,8m und einer Breite von 0,65m, Höhe 146,99m, Tiefe 0,25m. In der Füllung Leichenbrand (verschollen), Holzkohle, ein Terra Sigillata-Fragment (Becher Drag. 54[?]) sowie Feinkeramik (Ringschüssel), gelb- (1) und grautonige (2) Ware (u. a. wenige Reste eines Vorratsgefäßes).

Datierung: letztes Drittel des 3. Jhs.

1. Randfragment einer gelbtonigen Schale mit abgewinkelttem Rand, Rdm. 12 cm (Fnr. 489).
2. Randfragment eines grautonigen Tellers mit eingebogenem Rand (Fnr. 415).



## Objekte 86 und 87

**OBJEKT 86**

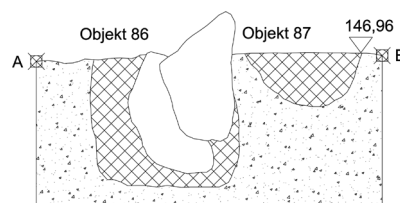
Pfostengrube, im Grundriss kreisförmig mit einem Durchmesser von 0,35m, Höhe 146,96m, Tiefe 0,34m. In der Füllung zwei größere Steine.

Datierung: zweite Hälfte des 2. Jhs.

**OBJEKT 87**


Pfostengrube(?), im Grundriss kreisförmig mit einem Durchmesser von 0,3m, Höhe 146,96m, Tiefe 0,14m.

Datierung: zweite Hälfte des 2. Jhs.



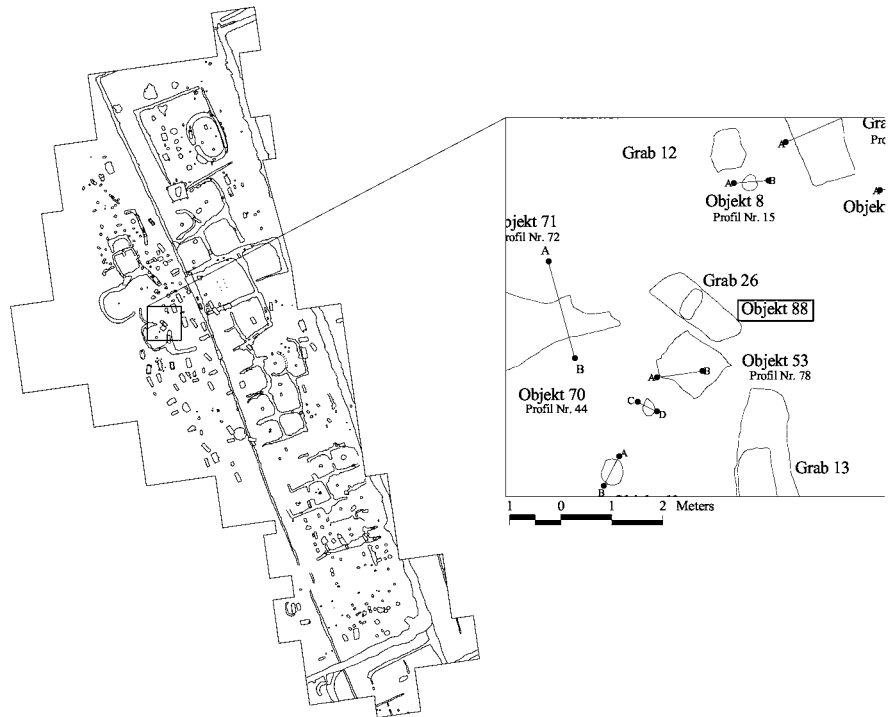
NORDWESTPROFIL (Profil Nr. 45)  
M 1:20

 dunkelbraune humose Erde

 Löss (gewachsener Boden)

 Steine

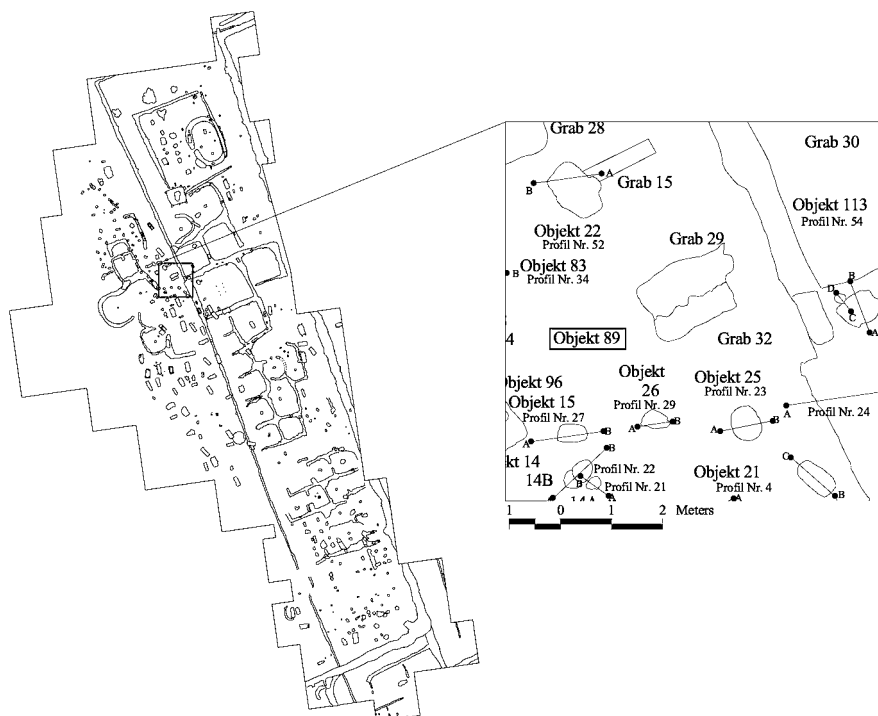
Objekt 88



Grube(?), wird gestört durch das jüngere Grab 26, Höhe 146,91 m.

Datierung: spätes 2. Jh. bis 3. Jh.

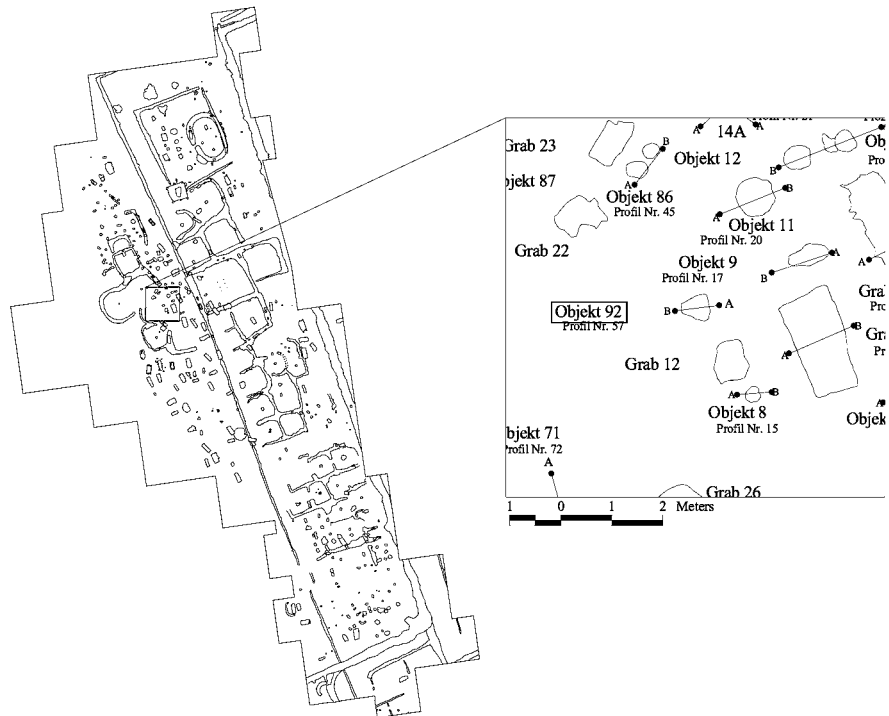
## Objekt 89



Grube(?), Höhe 146,83m. Das Objekt wird teilweise vom Körpergrab 29 überlagert. In der Füllung ein menschlicher Wirbelknochen.

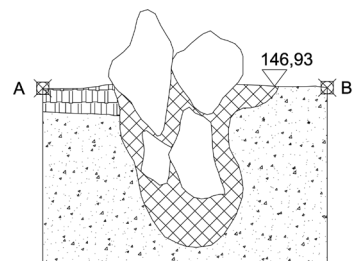
Datierung: 3. Jh.

Objekt 92







Pfostengrube, im Grundriss unregelmäßig kreisförmig mit einem Durchmesser von 0,4m, Höhe 146,93m, Tiefe 0,4m. In der Füllung mehrere Steine.

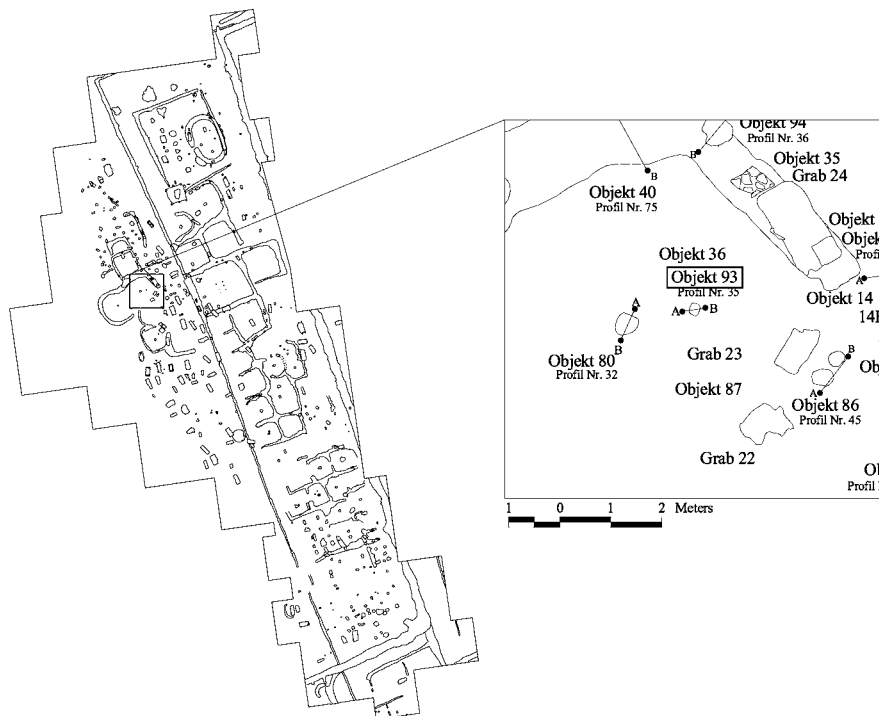
Datierung: zweite Hälfte des 2. Jhs.



SÜDPROFIL (Profil Nr. 57)  
M 1:20

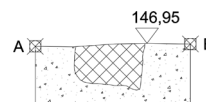
-  braune humose Erde
-  alter Grabungsschnitt
-  Löss (gewachsener Boden)
-  Steine

Objekt 93





Pfostengrube(?), im Grundriss kreisförmig mit einem Durchmesser von 0,18m, Höhe 146,95m, Tiefe 0,12m.

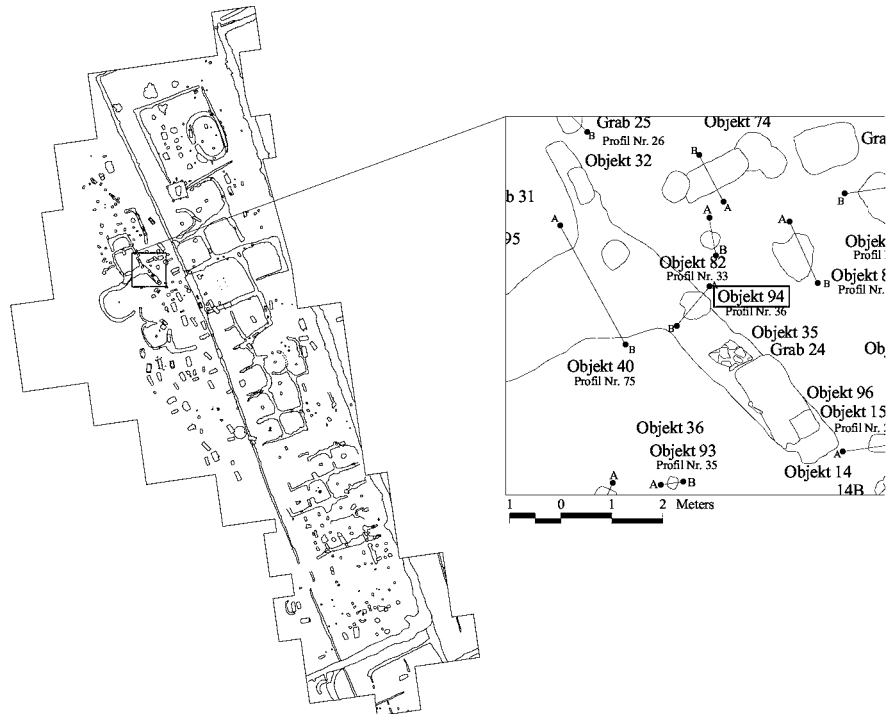
Datierung: römerzeitlich (2.-5. Jh.).



NORDPROFIL (Profil Nr. 35)  
M 1:20

-  dunkelbraune humose Erde mit Löss durchsetzt
-  Löss (gewachsener Boden)

## Objekt 94



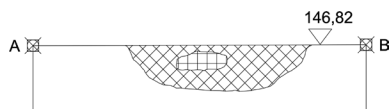
Brandgrabengrab im Gräbchen (Objekt 40) eines Grabgärtchens, im Grundriss kreisförmig mit einem Durchmesser von 0,5m, Höhe 146,82m, Tiefe 0,12m. In der Füllung Leichenbrand, Tierknochen (Rind), Fragmente eines gelbtonigen Gefäßes, drei Eisennägel (3-5), Fragment einer eisernen Nadel (6), zwei Münzen (1-2), kleinere Eisenfragmente sowie Reste eines(?) Glasgefäßes aus farblosem Glas.

Anthropologische Bestimmung: adult-matur (35-60).


Datierung: zweite Hälfte des 3. Jhs.



## Objekt 94



SÜDOSTPROFIL (Profil Nr. 36)  
M 1:20

 schwarzbraune Erde mit  
Leichenbrand

 Leichenbrand

1a, 1b. Münze, stark abgenutzt (Fnr. 526): Moesia superior, Viminacium; HOSTILIANUS QUINTUS (als Caesar); Sesterz (Jahr 12); Datierung: 250/251.

2a, 2b. Münze, abgenutzt (Fnr. 526): Moesia superior, Viminacium; HOSTILIANUS QUINTUS (als Caesar); Sesterz (Jahr 12); Datierung: 250/251.

3. Eisennagel, erh. L. 10 cm (Fnr. 527).

4. Eisennagel, erh. L. 9,4 cm (Fnr. 527).

5. Eisennagel, erh. L. 7,9 cm (Fnr. 527).

6. Eisennadel, erh. L. 10,7 cm (Fnr. 527).



1a



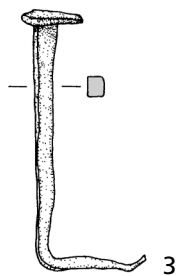
1b



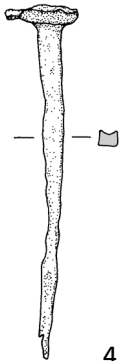
2a



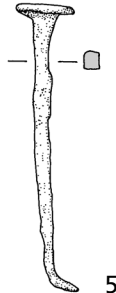
2b



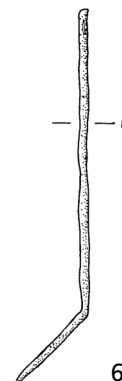
3



4



5

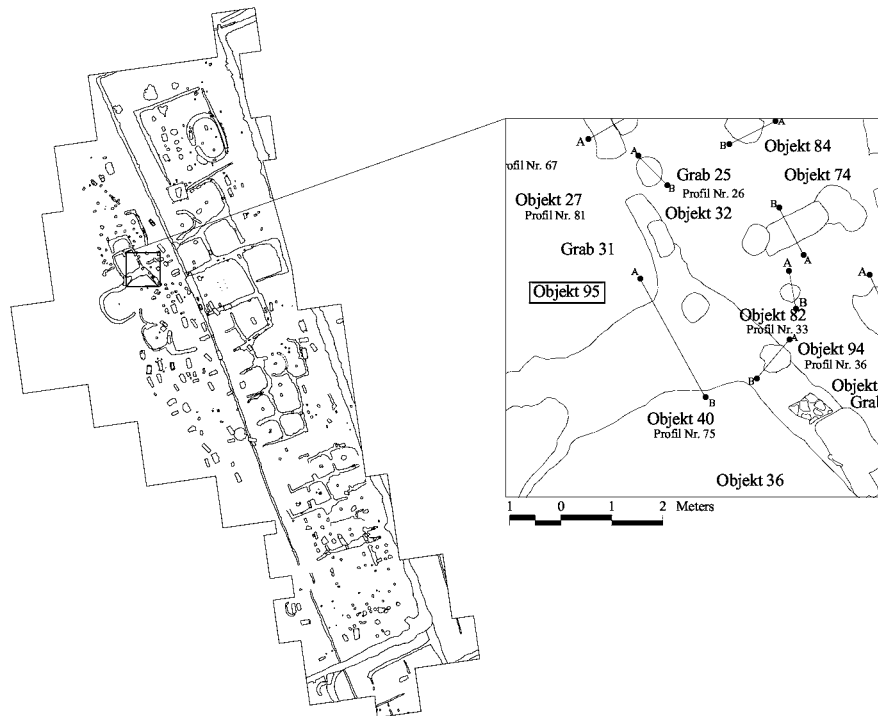


6

1a-2b: M. 1:2

3-6: M. 1:2

## Objekt 95

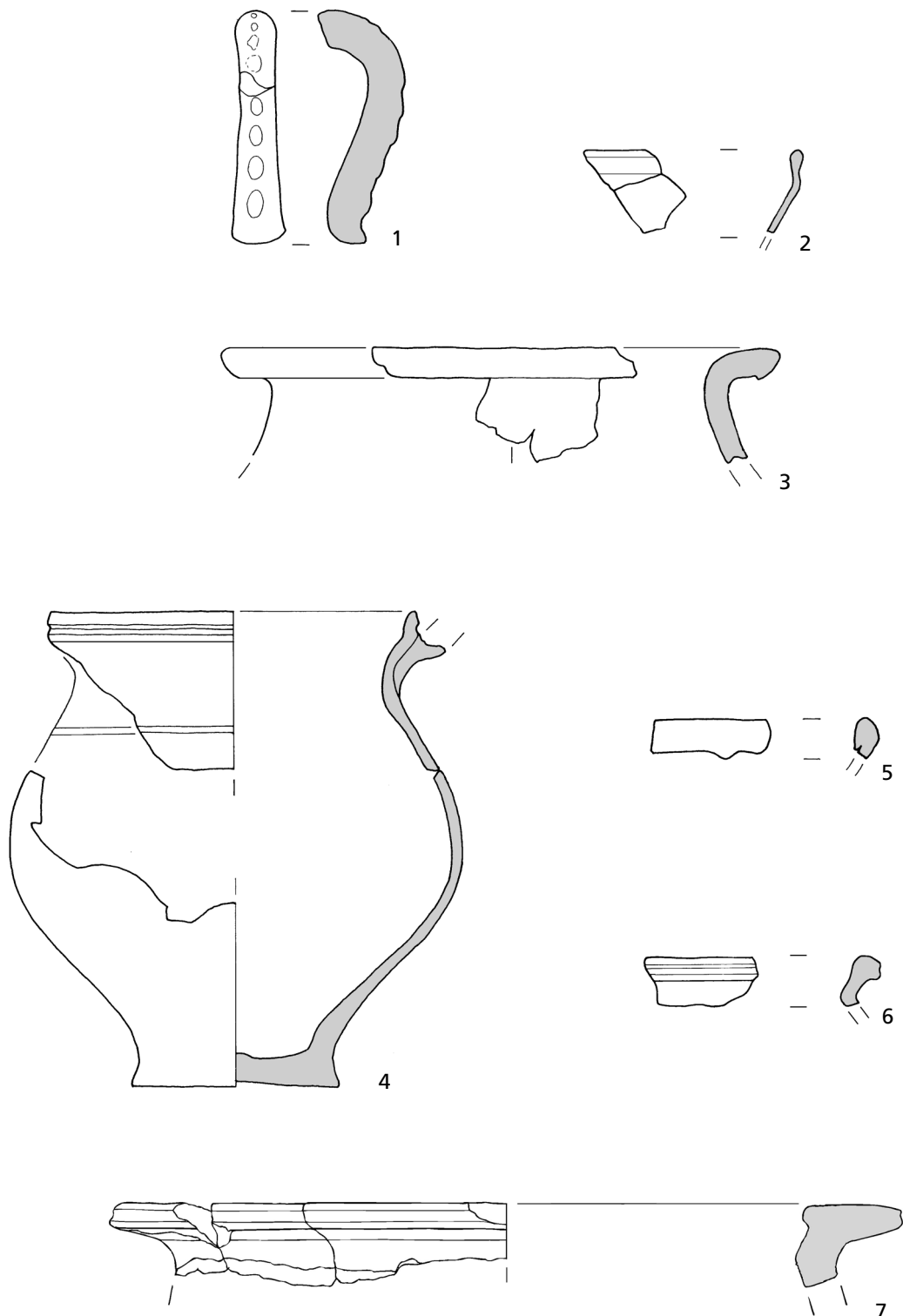


Brandgrabengrab im Gräbchen (Objekt 40) eines Grabgärtchens, im Grundriss kreisförmig mit einem Durchmesser von 0,5m, Höhe 146,73m. In der Füllung Leichenbrand, Holzkohle, Tierknochen (Pferd), ein Terra Sigillata-Fragment (1), Feinkeramik (2), gelb- und grautonige (3-7) Ware.

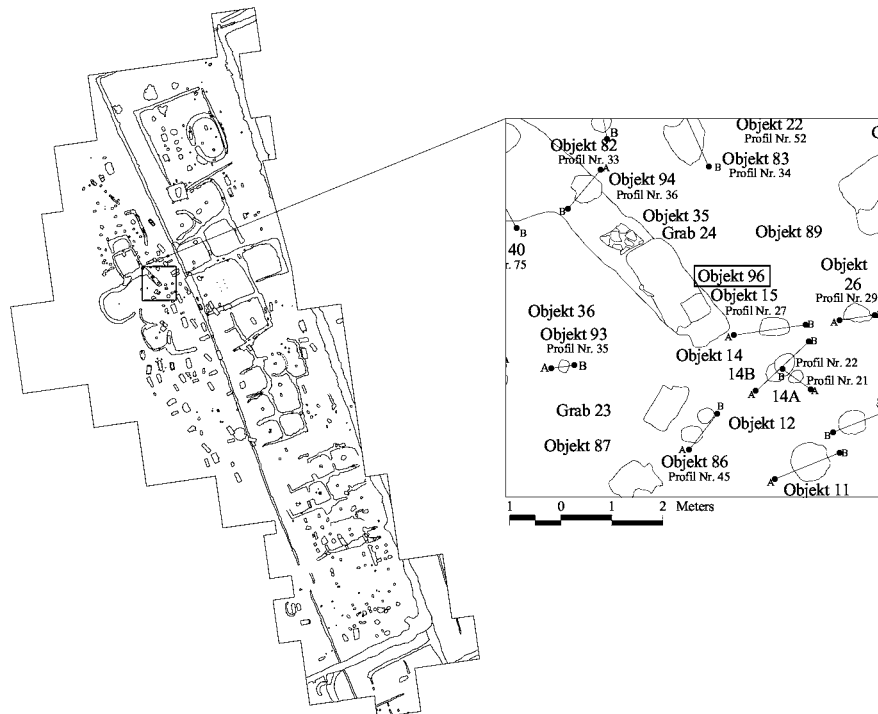
Anthropologische Bestimmung: adult-matur (30-60).  
 Datierung: letztes Drittel des 3. Jhs.

1. Henkel eines TS-Kruges oder Töpfchens, Rheinzabern (Fnr. 519).
2. Randfragment eines Gefäßes aus feinem Ton (Fnr. 519).
3. Randfragment eines grautonigen Topfes, Rdm. 17 cm (Fnr. 519).
4. Fragmente eines grautonigen Henkeltopfes mit senkrechtem, gerilltem Rand, Rdm. 11 cm (Fnr. 519).
5. Randfragment eines grautonigen Tellers mit stärker eingebogenem Rand und Rille im Inneren (Fnr. 519).
6. Randfragment eines grautonigen Gefäßes (Fnr. 519).
7. Randfragment eines Vorratsgefäßes mit Flachrand, Rdm. 24 cm (Fnr. 589).

Objekt 95



## Objekt 96



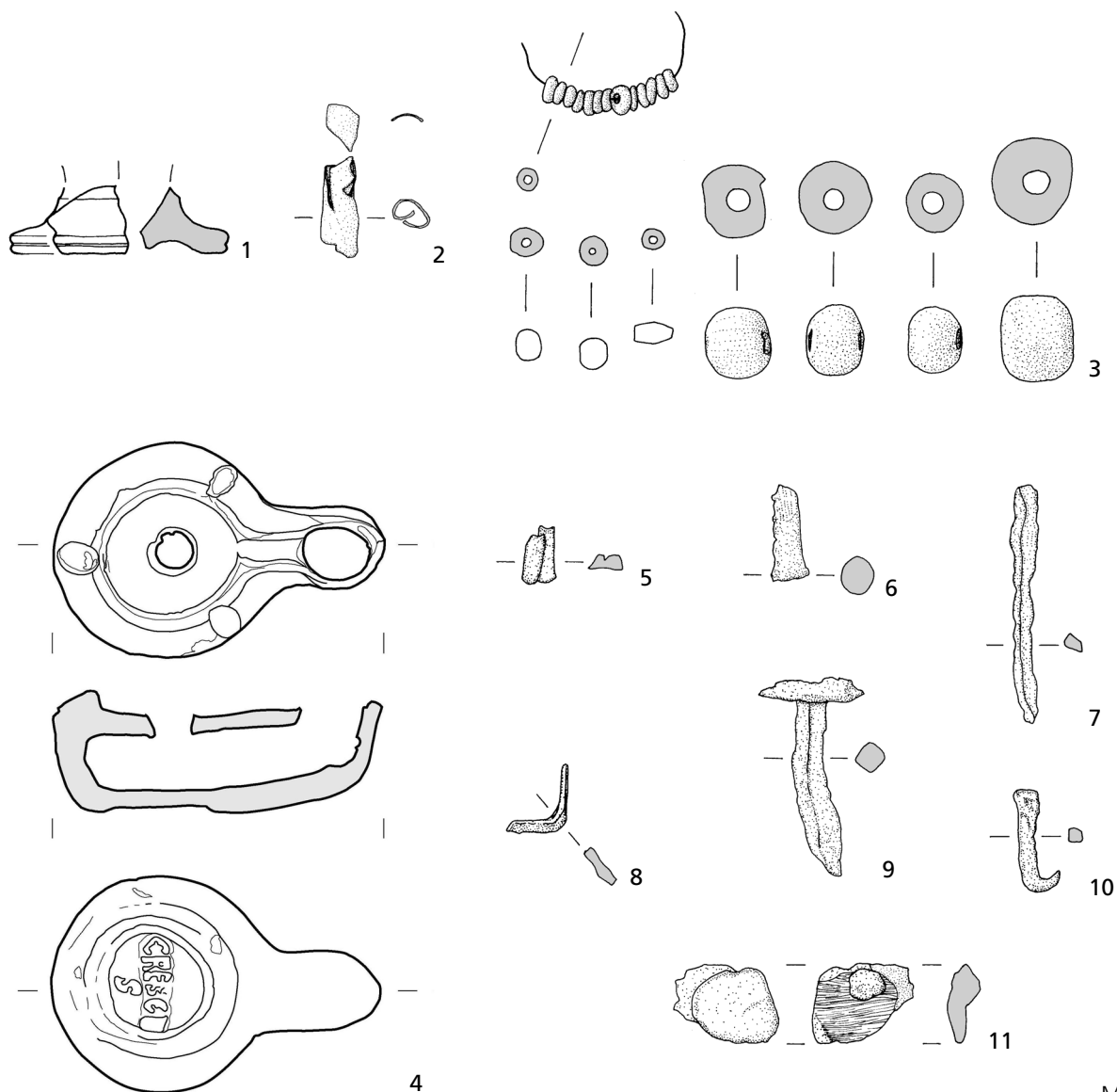
Brandgrabengrab mit Ziegelsetzung im Grab 24, der wiederum im Graben (Objekt 35) eines Grabgärtchens lag, Höhe 146,80m. Abgedeckt war das Brandgrab mit einer Ziegelplatte. In der Füllung ein Terra Sigillata-Fragment (1), gelb- und grautonige Ware, mehrere Perlen (3) und Eisenobjekte (5-11), eine Tonlampe (4) und verschmolzene Reste eines Glasgefäßes (2). Ein Teil des Profils ist im Beitrag von Nives Doneus in Teil 1, Abb. 55 abgebildet.

Anthropologische Bestimmung: infans (3-10).

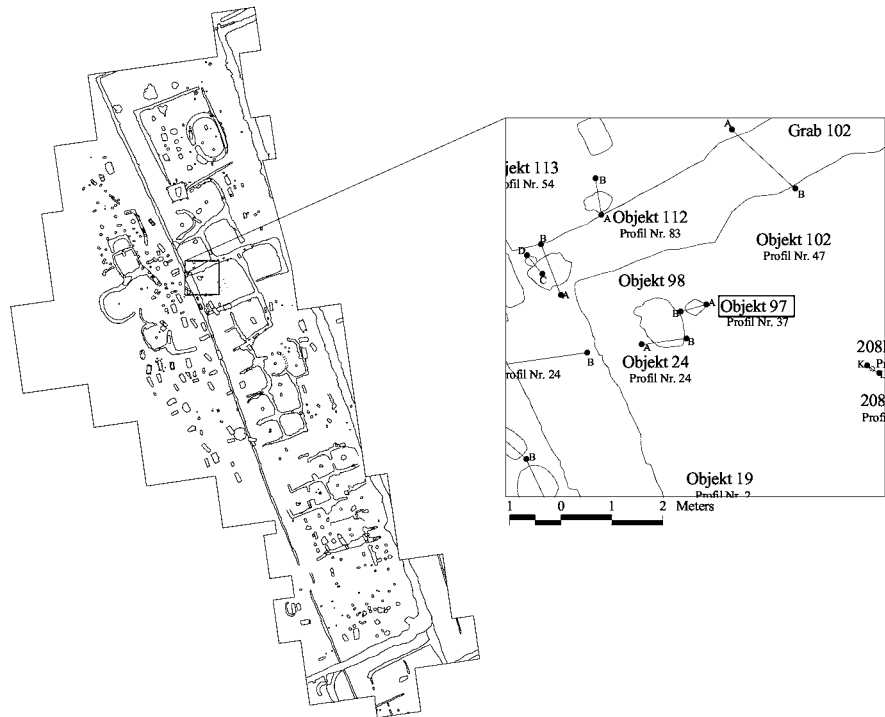
Datierung: 3. Jh.

## Objekt 96

1. Bodenfragment eines TS-Bechers Drag. 54, Lezoux 3, Bdm. 5,7 cm (Fnr. 536).
2. Deformiertes Halsfragment eines Glasgefäßes (Parfumfläschchen [?]) aus farblosem Glas (Fnr. 539).
3. Glasperlen (Fnr. 539): dreizehn kleine, graubraune (Pantone 410 C), scheibenförmige Perlen mit Dm. 0,4cm; eine grüne (Pantone 339 C), kleine, kugelige Glasperle mit Dm. 0,4; eine hellblaue (Pantone 279 C), kleine, kugelige Glasperle mit Dm. 0,4cm; eine kleine, korrodierte, röhrenförmige Glasperle (rot[?]) mit Dm. 0,3cm; eine große, weißlich korrodierte, kugelige Glasperle mit Dm. 1; eine große, rote (Pantone 201 C), kugelige Glasperle mit Dm. 1 cm; zwei große, schwarz korrodierte, kugelige Glasperlen mit Dm. 1,2 cm bzw. 0,9cm. Siehe auch Beitrag von Nives Doneus im Teil 1, Abb. 104.
4. Tonlampe mit Stempel CRESC/ES und rotem Überzug, L. 9,2 cm (Fnr. 538).
5. Eisenfragment, erh. L. 1,6 cm (Fnr. 536).
6. Eisenfragment mit rundem Querschnitt, erh. L. 2,5 cm (Fnr. 536).
7. Eisenfragment, erh. L. 6,7 cm (Fnr. 536).
8. Eisenfragment (Fnr. 536).
9. Eisennagel, erh. L. 5,5 cm (Fnr. 536).
10. Eisenfragment, erh. L. 2,8 cm (Fnr. 537).
11. Eisennagel(?) mit Holzresten (Fnr. 540).



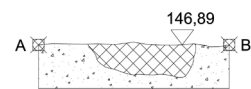
Objekt 97




Brandgrubengrab, im Grundriss kreisförmig mit einem Durchmesser von 0,3m, Höhe 146,89m, Tiefe 0,08m. In der Füllung Leichenbrand, Tierknochen (vermutlich Schaf/Ziege), wenige gelb- und grautonige Keramikfragmente sowie ein Eisenobjekt (1).


Anthropologische Bestimmung: infans II (12-14).  
 Datierung: letztes Drittel des 3. bis Anfang des 4. Jhs.

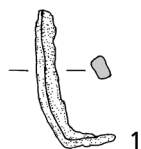
1. Eisenobjekt, erh. L. ca. 4,5 cm (Fnr. 601).



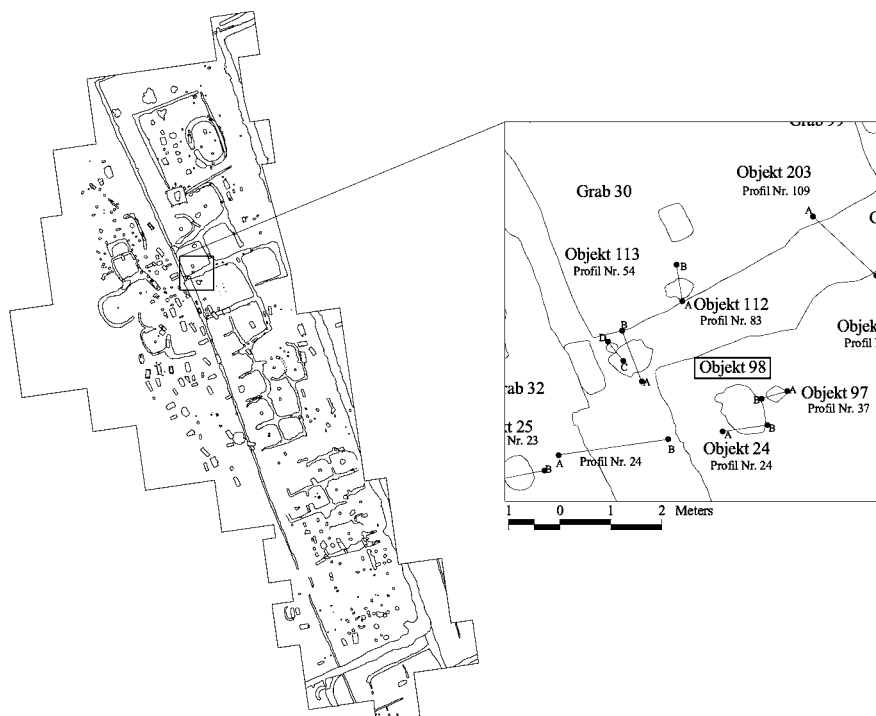
SÜDPROFIL (Profil Nr. 37)  
 M 1:20

 schwarzbraune Erde

 Löss (gewachsener Boden)



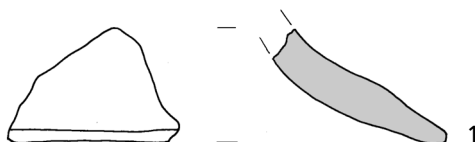
## Objekt 98



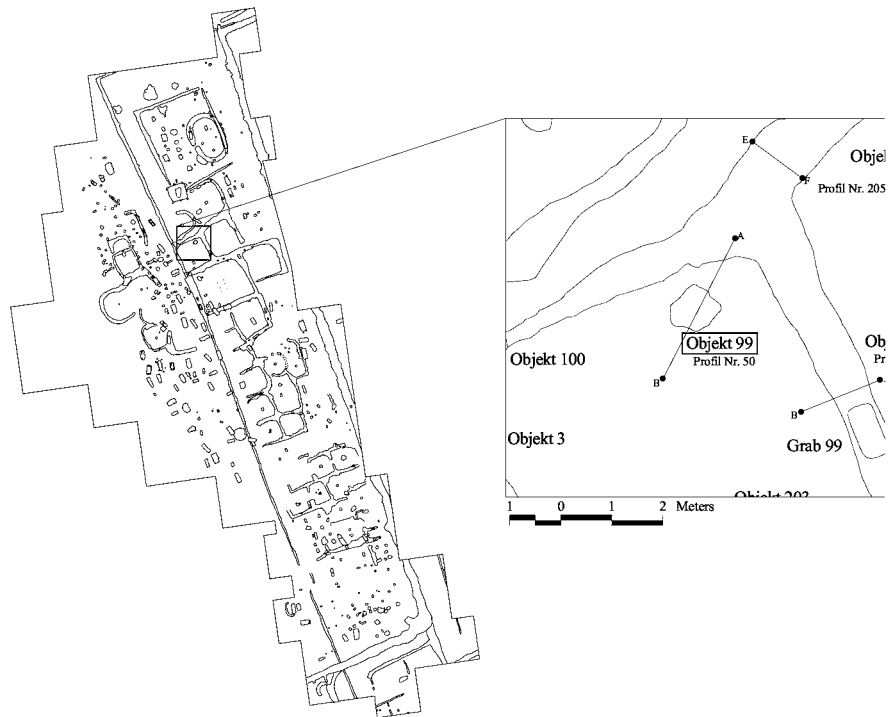
Graben eines Grabgärtchens, schließt an die Objekte 3 und 203 an, wird gestört durch jüngere Brandbestattungen (Objekte 102 und 113), durchschnittliche Höhe 147,15 m, durchschnittliche Tiefe 0,7 m. In der Füllung Tierknochen und Leichenbrand (infans II [7-14]). Weiters in der Füllung Feinkeramik, gelb- und grautonige (1) Ware.

Datierung: errichtet in der zweiten Hälfte des 2. Jhs.

1. Randfragment eines grautonigen Deckels (Fnr. 628).



Objekt 99

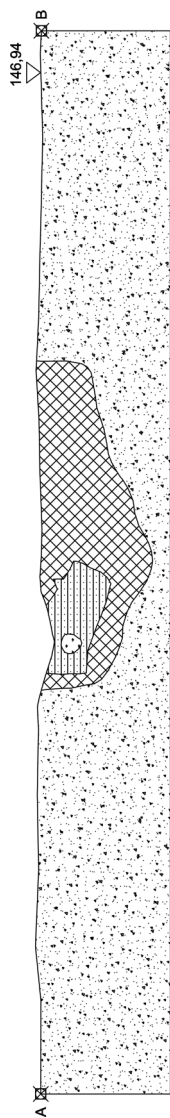


Grube, im Grundriss rechteckig mit einer Länge und Breite von ca. 0,8m, Höhe 147,08m, Tiefe 0,45m. In der Füllung wenige gelb- und grautonige Keramikscherben.





Datierung: 4. oder 5. Jh.(?).



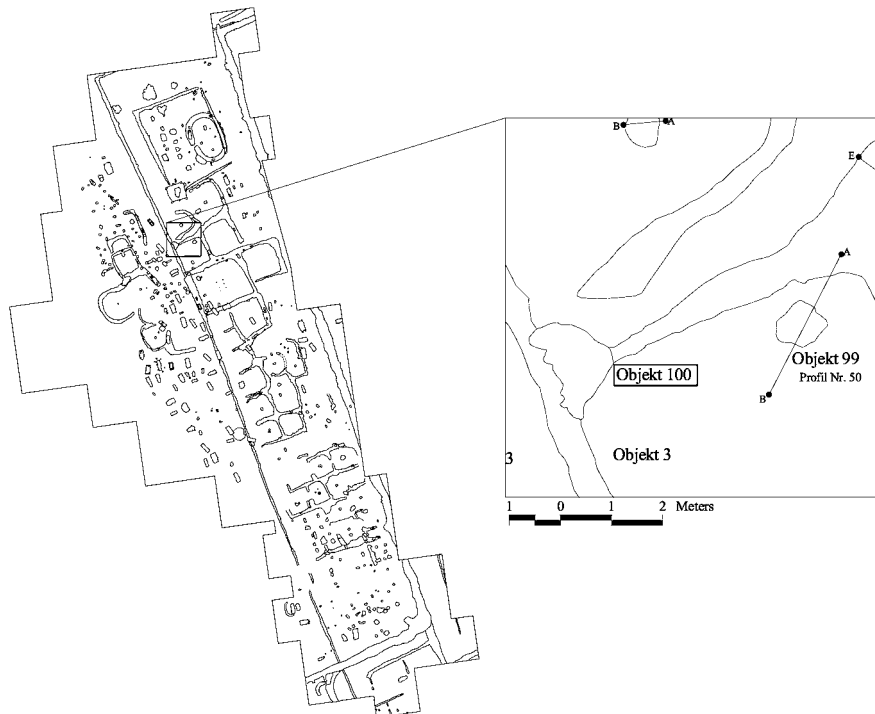
Objekt 99



SÜDOSTPROFIL (Profil Nr. 50)  
M 1:20

-  dunkelbraune humose Erde
-  braune Erde mit Löss durchsetzt
-  Löss (gewachsener Boden)
-  Krotowine

Objekt 100



Graben eines Grabgärtchens, schließt an die Objekte 3 und 251 an, Höhe 146,98m, Tiefe 0,12m.

Datierung: errichtet in der zweiten Hälfte des 2. Jhs.

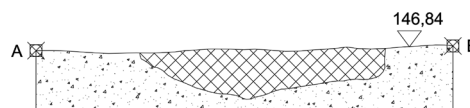
Objekt 102





Brandgrabengrab im Graben (Objekt 98), im Grundriss oval mit einer Länge von 0,75 m und Breite von 0,55 m, Höhe 146,83 m, Tiefe 0,12 m. In der Füllung Leichenbrand, Ziegelsplitter, zwei Terra Sigillata-Fragmente, gelb- und grautonige Ware sowie zwei Eisenfragmente (1).

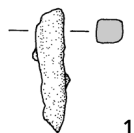
Anthropologische Bestimmung: erwachsen .  
 Datierung: zweite Hälfte des 3. bis erstes Drittel des 4. Jhs.

1. Eisenfragment, erh. L. 3 cm (Fnr. 605).

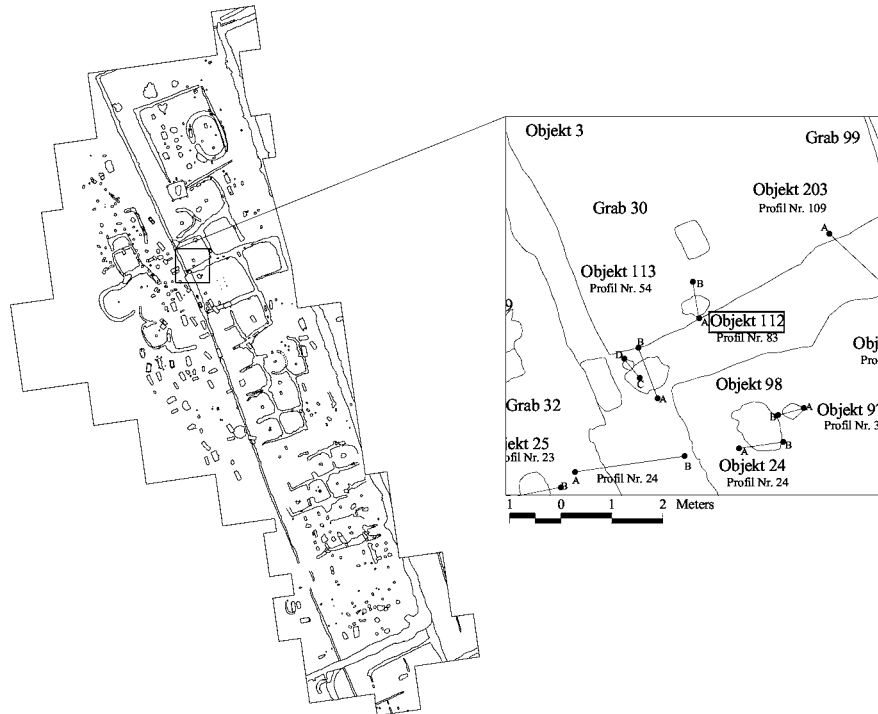


WESTPROFIL (Profil Nr. 47)  
 M 1:20

-  humose braune Erde
-  Löss (gewachsener Boden)

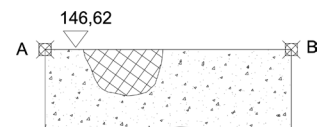


Objekt 112



Pfostengrube, im Grundriss oval mit einer Länge von 0,55m und Breite von 0,4m, Höhe 146,85m, Tiefe 0,35m. In der Füllung ein Fragment eines Glasgefäßes und ein Stein.

Datierung: 4. oder 5. Jh.



WESTPROFIL (Profil Nr. 83)  
M 1:20

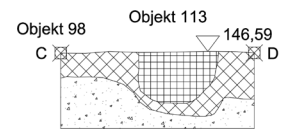


## Objekt 113



Brandgrabengrab im Graben (Objekt 98) eines Grabgärtchens, im Grundriss kreisförmig mit einem Durchmesser von 0,2 m, Höhe 146,60 m, Tiefe 0,13 m. In der Füllung wenig Leichenbrand (unbestimmbar) sowie wenig gelb- und grautonige Ware.

Datierung: zweite Hälfte des 3. bis erstes Drittel des 4. Jhs.



SÜDWESTPROFIL (Profil Nr. 54)  
M 1:20



dunkelbraune humose Erde

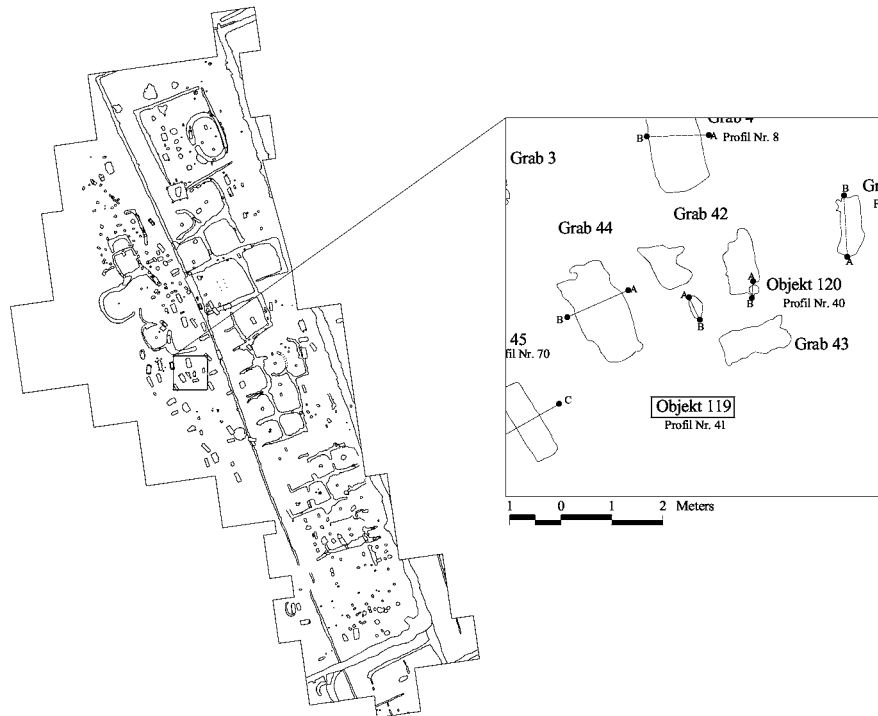


schwarze Erde



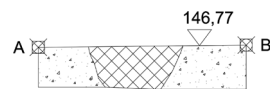
Löss (gewachsener Boden)

Objekt 119





Pfostengrube(?), im Grundriss oval mit einer Länge von 0,45m, Höhe 147,06m.

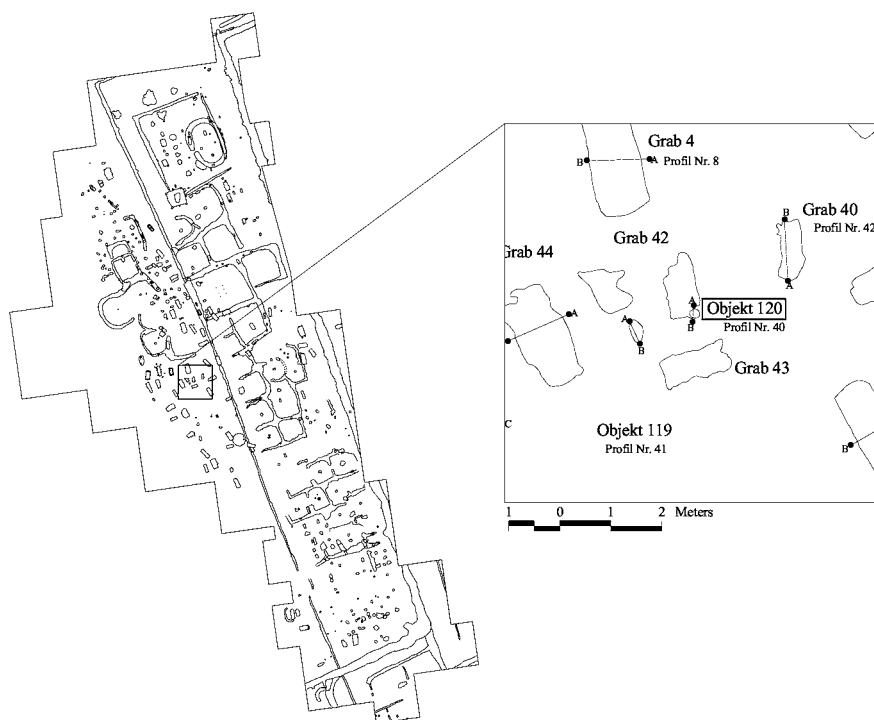
Datierung: zweites Drittel des 4. Jhs.



OSTPROFIL (Profil Nr. 41)  
M 1:20

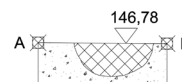
-  dunkelbraune humose Erde
-  Löss (gewachsener Boden)

Objekt 120




Pfostengrube (?), überlagert Grab 42 im südöstlichen Bereich, im Grundriss kreisförmig mit einem Durchmesser von 0,2m, Höhe 147,06m, Tiefe 0,38m.

Datierung: zweites Drittel des 4. Jhs.

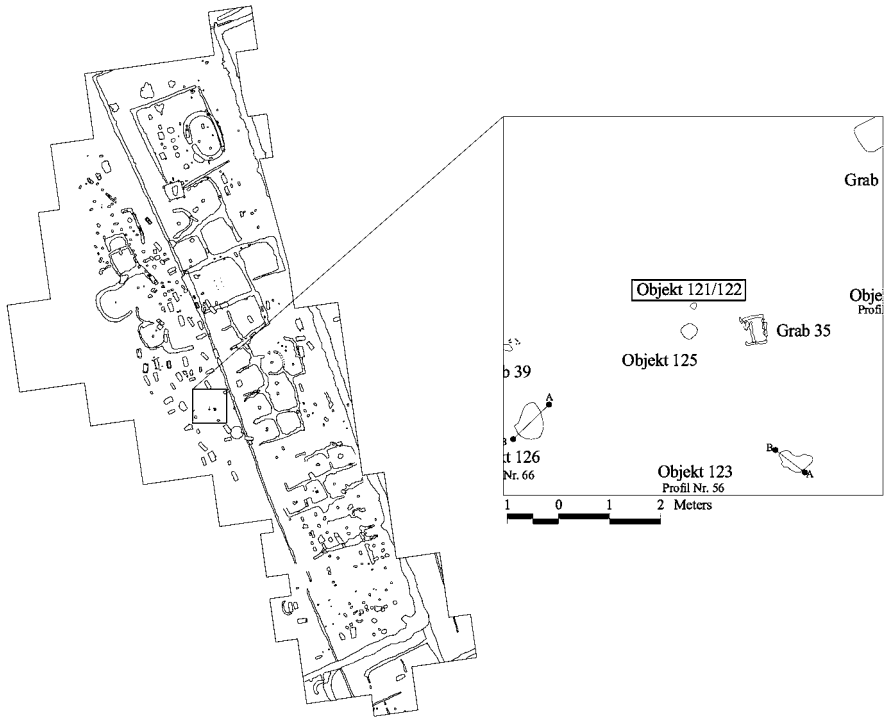


OSTPROFIL (Profil Nr. 40)  
M 1:20

 dunkelbraune humose Erde

 Löss (gewachsener Boden)

Objekt 121/122

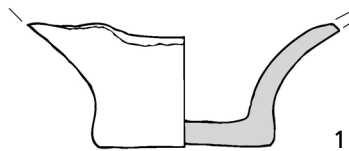


Grubengrab(?), im Grundriss oval mit einem Durchmesser von 0,1 m, Höhe 146,61 m. In der Füllung wenige Skelettreste und ein Gefäßunterteil (1).

Anthropologische Bestimmung: Neonatus-1 Jahr.

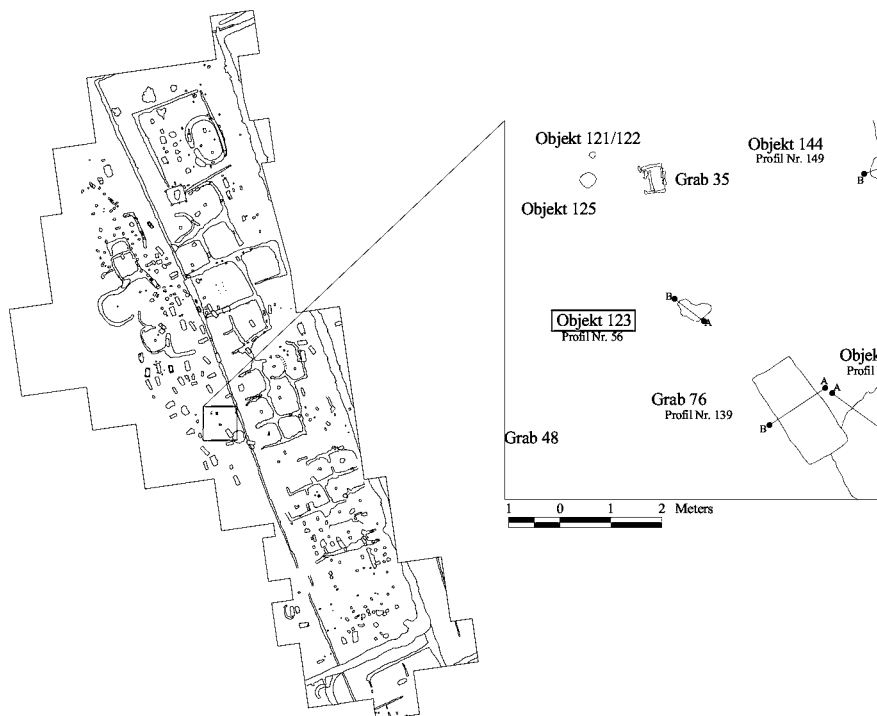
Datierung: erstes Drittel des 4. Jhs.

1. Bodenfragment eines grautonigen Gefäßes, Bdm. 4,8 cm (Fnr. 688).





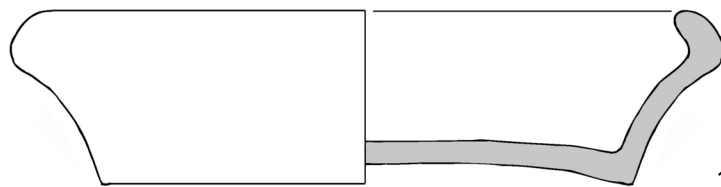
Objekt 123



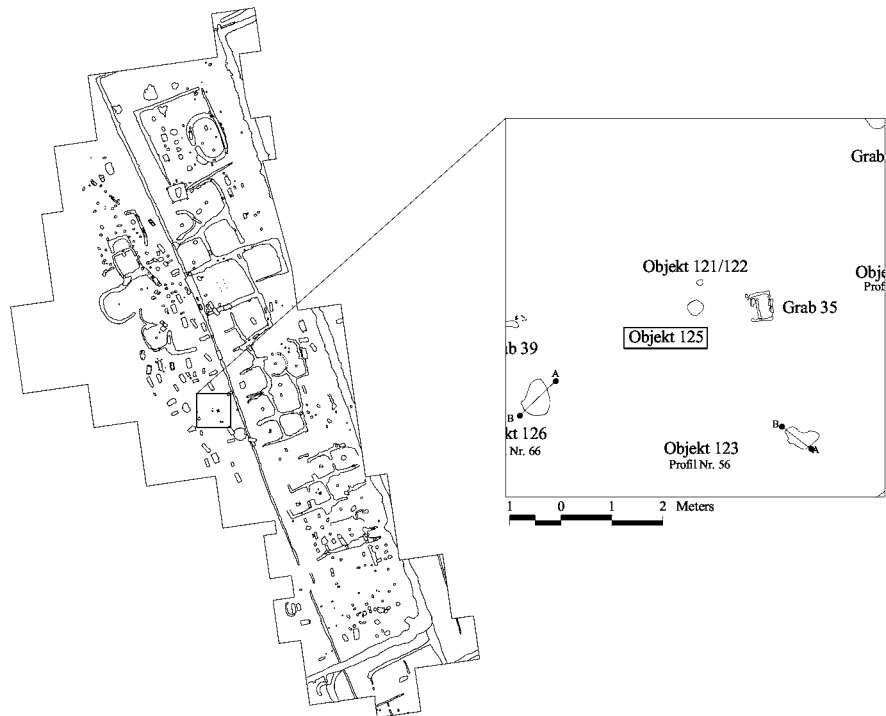
Brandgrabengrab, im Grundriss kreisförmig mit einem Durchmesser von 0,5 m, Höhe 146,75 m, Tiefe 0,15 m. In der Füllung Leichenbrand, Reste eines Gefäßes (1) sowie wenige gelbtonige Keramikfragmente.

Anthropologische Bestimmung: infans II-erwachsen.  
 Datierung: erstes Drittel des 4. Jhs.

1. Grautoniger Teller mit verdicktem Rand, 17 cm (Fnr. 684).



Objekt 125

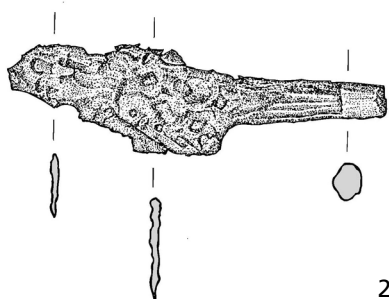
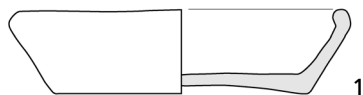


Brandgrabengrab, im Grundriss kreisförmig mit einem Durchmesser von 0,3 m, Höhe 146,70m. In der Füllung wenig Leichenbrand (unbestimmbar), ein Gefäß (1) und ein Messer (2).

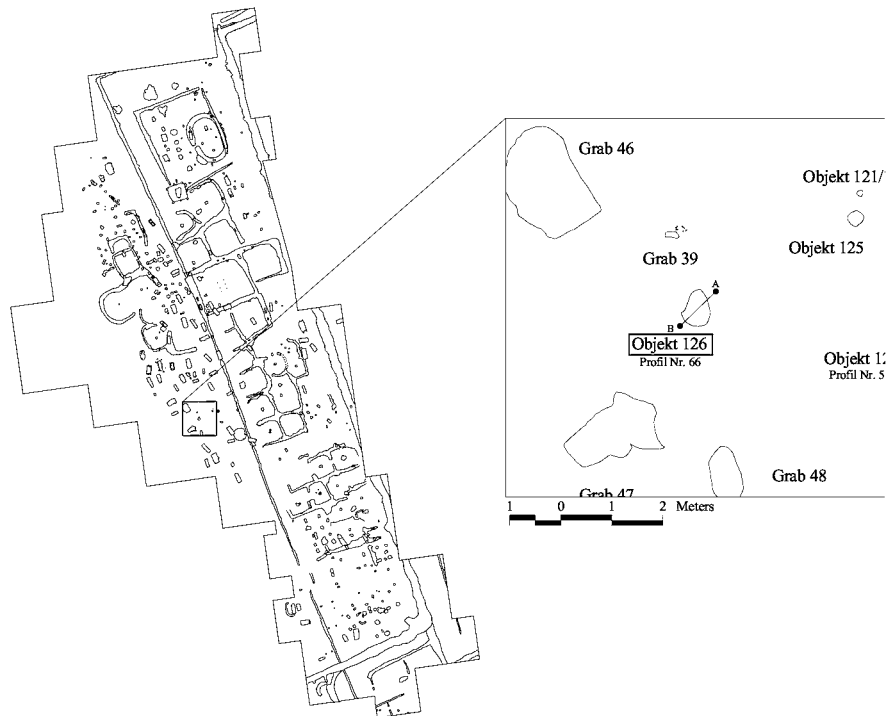
Datierung: erstes Drittel des 4. Jhs.

## Objekt 125

1. Grautoniger Teller mit verdicktem Rand, Rdm. 17 cm (Fnr. 690).
2. Eisenmesser mit Resten eines Holzgriffes(?), erh. L. 10 cm (Fnr. 692).

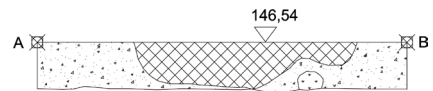


Objekt 126






Brandgrabengrab, im Grundriss oval mit einem Durchmesser von 0,5 m, Höhe 146,54 m, Tiefe 0,12 m. In der Füllung Leichenbrand, verbrannte Reste zweier Gefäße (1-2) und ein Eisenobjekt (3).

Anthropologische Bestimmung: adult-matur.  
 Datierung: erstes Drittel des 4. Jhs.

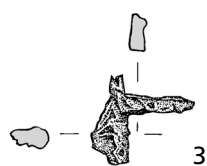
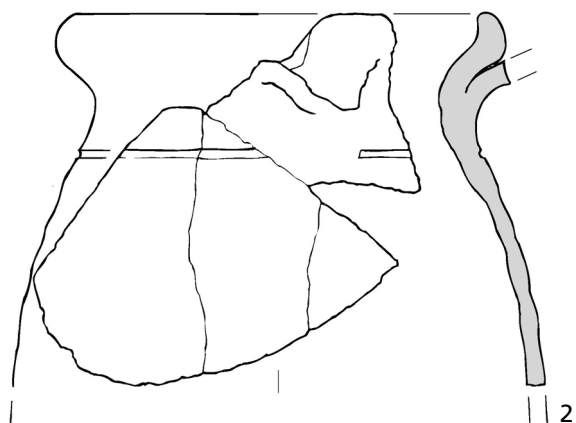
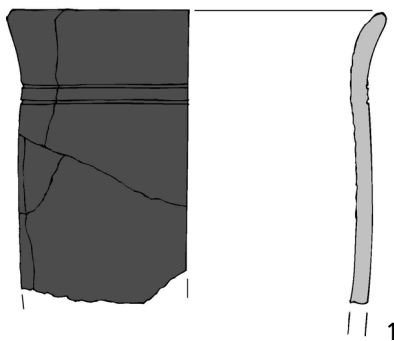


SÜDOSTPROFIL (Profil Nr. 66)  
 M 1:20

-  dunkelbraune humose Erde
-  Löss
-  Krotowine

## Objekt 126

1. Fragmente eines gelbtonigen Bechers mit rotem Überzug, Rdm. 9,5 cm (Fnr. 699).
2. Fragmente eines grautonigen Henkeltopfes mit senkrechtem Rand, Rdm. 11 cm (Fnr. 699).
3. Eisenfragment (Fnr. 703).



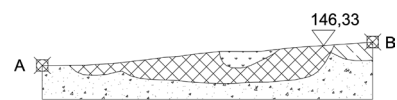
Objekt 127







Brandgrabengrab, im Grundriss kreisförmig mit einem Durchmesser von 0,68m, Höhe 146,50m, Tiefe 0,25m. In der Füllung Leichenbrand, eine Münze (1), zwei grautonige Keramik- und ein Ziegelfragment.

Anthropologische Bestimmung: juvenil-erwachsen (15-60).  
 Datierung: erstes Drittel des 4. Jhs.

1a, 1b. Münze, leicht abgenutzt und feuerbeschädigt (Fnr. 720):  
 DIOCLETIANUS (284-305); Heraclea: Antoninian; Datierung:  
 292.



WESTPROFIL (Profil Nr. 135)  
 M 1:20

-  dunkelbraune humose Erde
-  rötlichbraune lehmige Erde
-  Löss (gewachsener Boden)
-  Krotowine

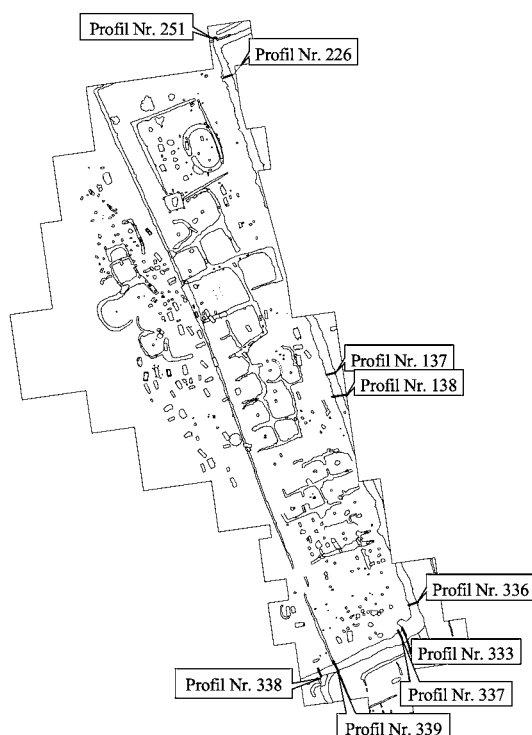


1a



1b

## Objekt 128



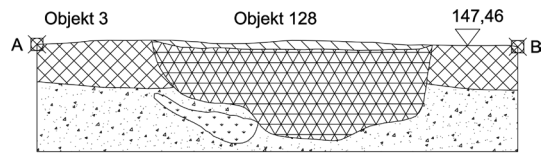
Flurgraben, Höhe zwischen 147,55 und 145,90 m, Tiefe bis ca. 0,8 m. Im obersten Teil der Grabungsfläche verläuft der Flurgraben W-O auf eine Länge von 8,5 m. Danach biegt er in südliche Richtung (NW-SO) ab und bildet auf eine Länge von ca. 143 m die östliche Grenze des Gräberfeldes. Im südlichen Teil der Grabungsfläche erstreckt sich der Graben in westliche Richtung und ist auf eine Länge von ca. 30 m erkennbar.

Im Graben liegt eine Körperbestattung (Grab 163). Weitere Skelettreste (Fötus [IX-IX ½ MM]) bzw. Leichenbrand (juvenil-x) wurden ebenfalls in der Objektfüllung angetroffen, jedoch ohne eine erkennbare Grabgrube. Zahlreiche Tierknochen (Pferd, Rind, Schwein, Schaf/Ziege, Hund) und Pflanzenreste (Einkorn [*Triticum monococcum*], Emmer [*Triticum dicocum*], Saat-Weizen [*Triticum aestivum*], Weizen [*Triticum* sp.], Roggen [*Secale cereale*], Hafer [*Hordeum vulgare*], großfrüchtiges Getreide [Cerealia], echte Hirse [*Panicum miliaceum*], Labkraut [*Galium* sp.] und Spitz-Wege- rich [*Plantago lanceolata*]) wurden ebenfalls in der Grabenfüllung angetroffen.






Das Keramikmaterial besteht aus Terra Sigillata (1-2 sowie Drag. 31 und 33, Lezoux; Drag. 31 und 33, Rheinzabern), Feinkeramik (3), gelb- (4-5) und grautonige (6-22) Ware. Ein Glasfragment (23), eine größere Anzahl an verschiedenen Metallobjekten und -fragmenten (25-37) sowie ein bearbeiteter Knochen liegen auch vor.

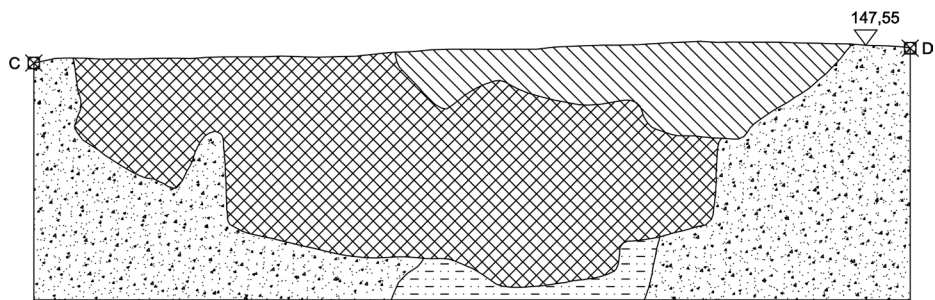
Datierung: errichtet im zweiten Drittel des 2. Jhs.

# Objekt 128





NORDPROFIL (Profil Nr. 251)  
M 1:20

-  rötlichbraune Erde mit dunkelbraune Erde und Löss durchsetzt
-  hellbraune Erde
-  dunkelbraune humose Erde mit Löss durchsetzt
-  Löss (gewachsener Boden)
-  Krotowine

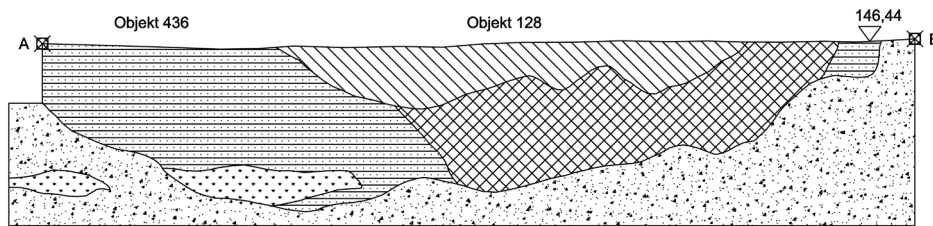


SÜDPFIL (Profil Nr. 226)  
M 1:20

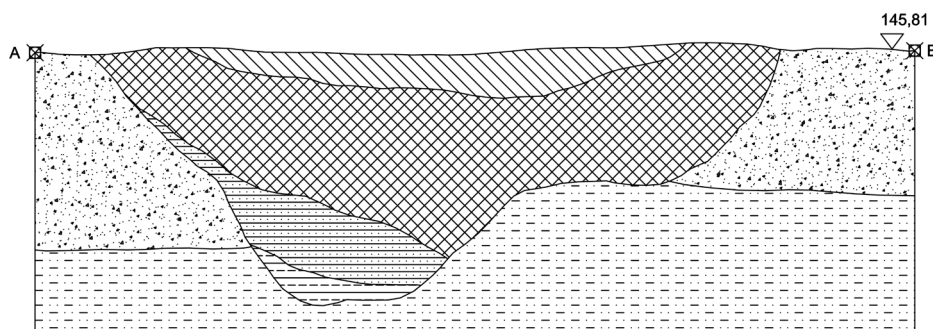
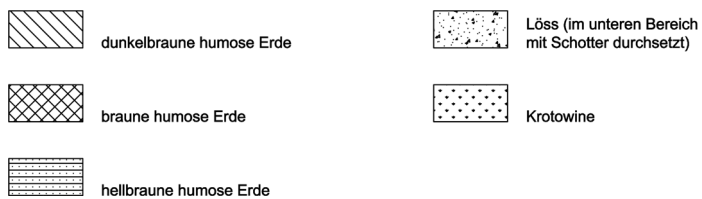
-  dunkelbraune humose Erde
-  Löss (gewachsener Boden)
-  braune Erde
-  Löss mit Schotter durchsetzt



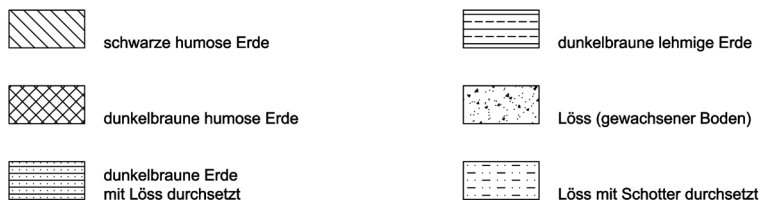
# Objekt 128



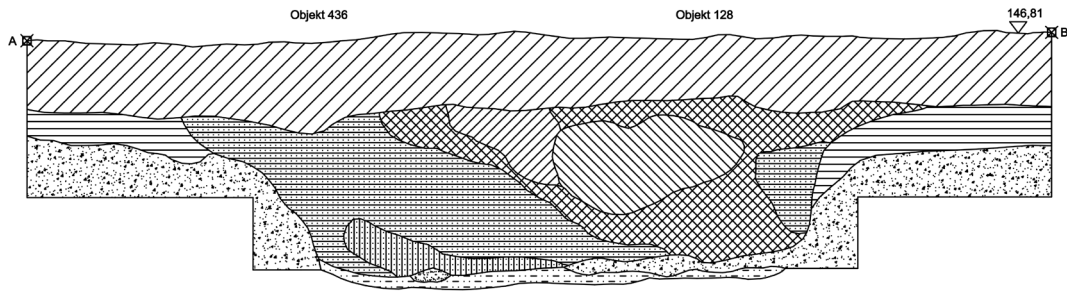
SÜDPFIL (Profil Nr. 137)  
M 1:20












SÜDPFIL (Profil Nr. 336)  
M 1:20



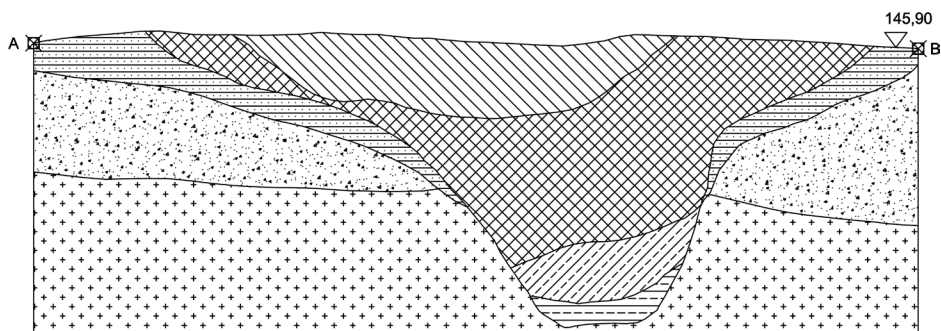
Objekt 128



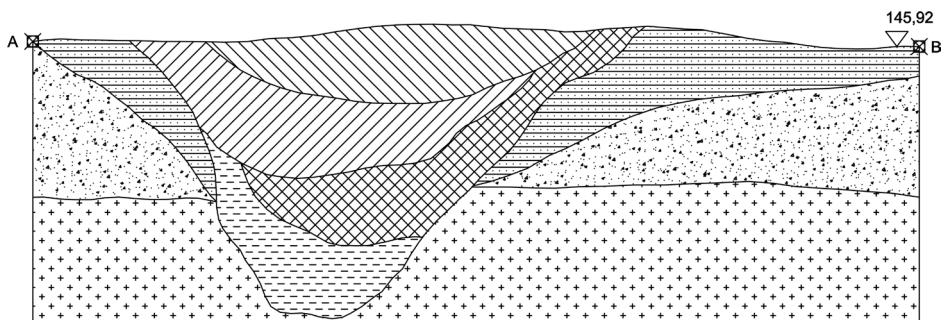
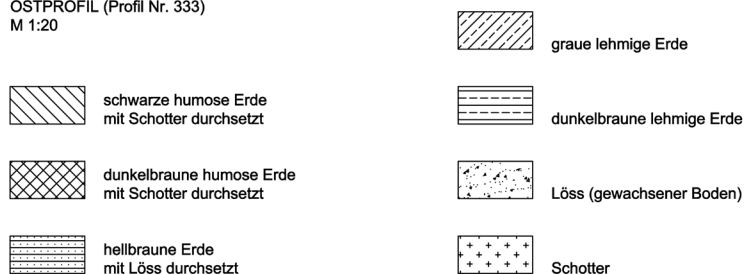
SÜDPROFIL (Profil Nr. 138)  
0 0,5m

-  umgelagerter Humus
-  schwarzbraune Erde
-  dunkelbraune Erde mit rötlichbrauner Erde durchsetzt
-  dunkelbraune Erde
-  hellbraune Erde mit Schotter durchsetzt
-  hellbraune Erde mit Löss durchsetzt
-  Übergang vom Humus zum Löss
-  Löss (gewachsener Boden)
-  Löss mit Schotter durchsetzt

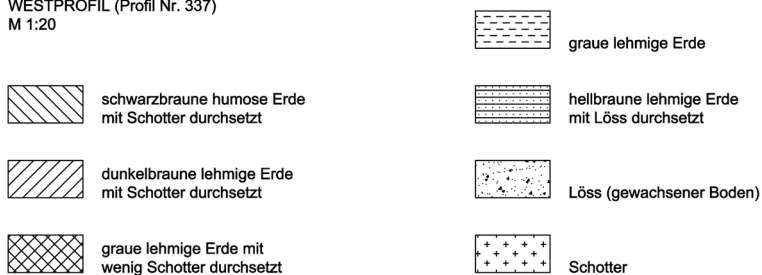
Objekt 128



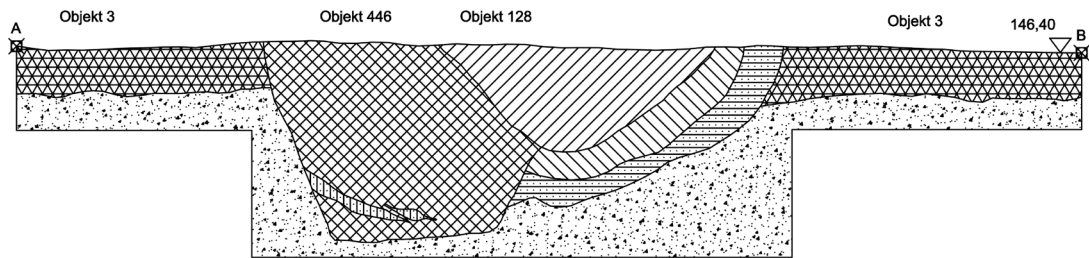
OSTPROFIL (Profil Nr. 333)  
M 1:20



WESTPROFIL (Profil Nr. 337)  
M 1:20

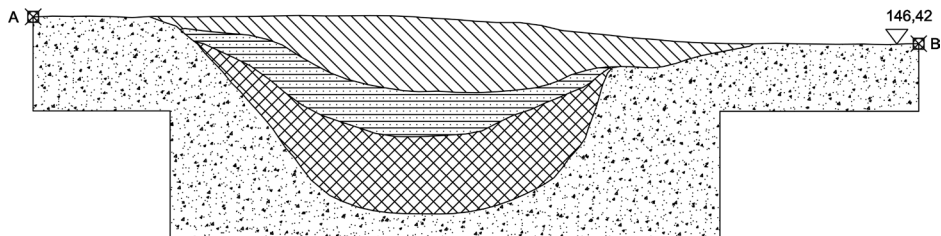
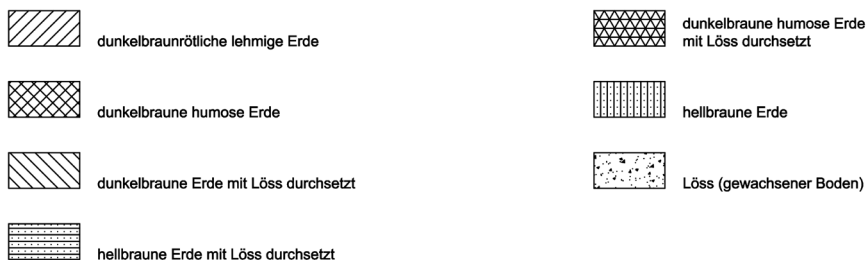


Objekt 128



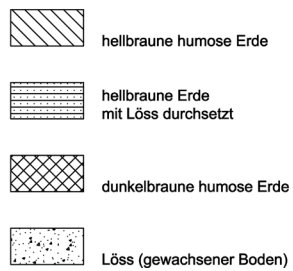
WESTPROFIL (Profil Nr. 339)

0 0,5m



OSTPROFIL (Profil Nr. 338)

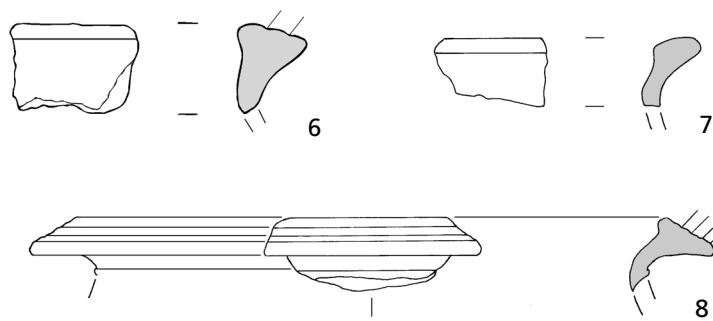
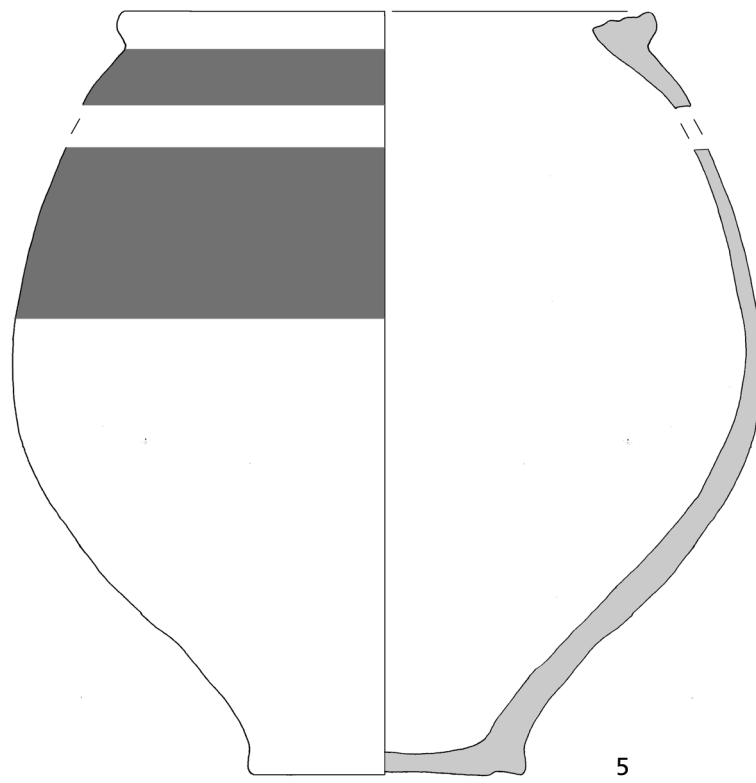
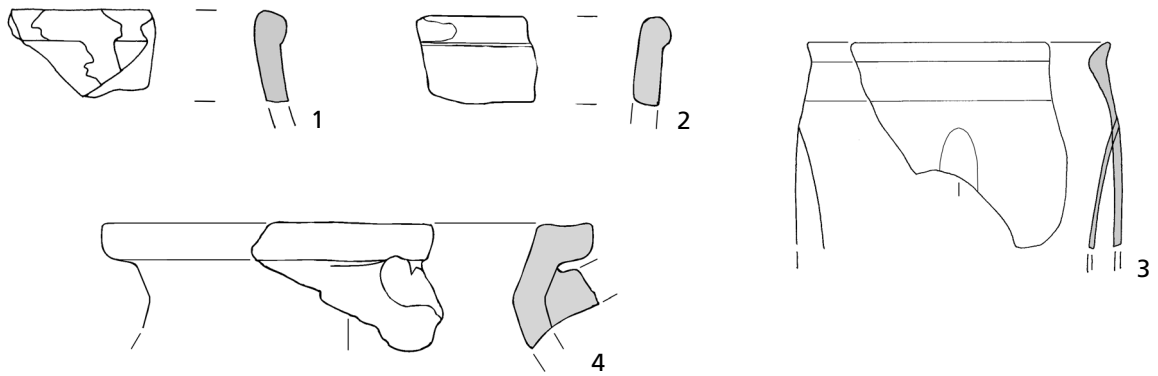
M 1:20




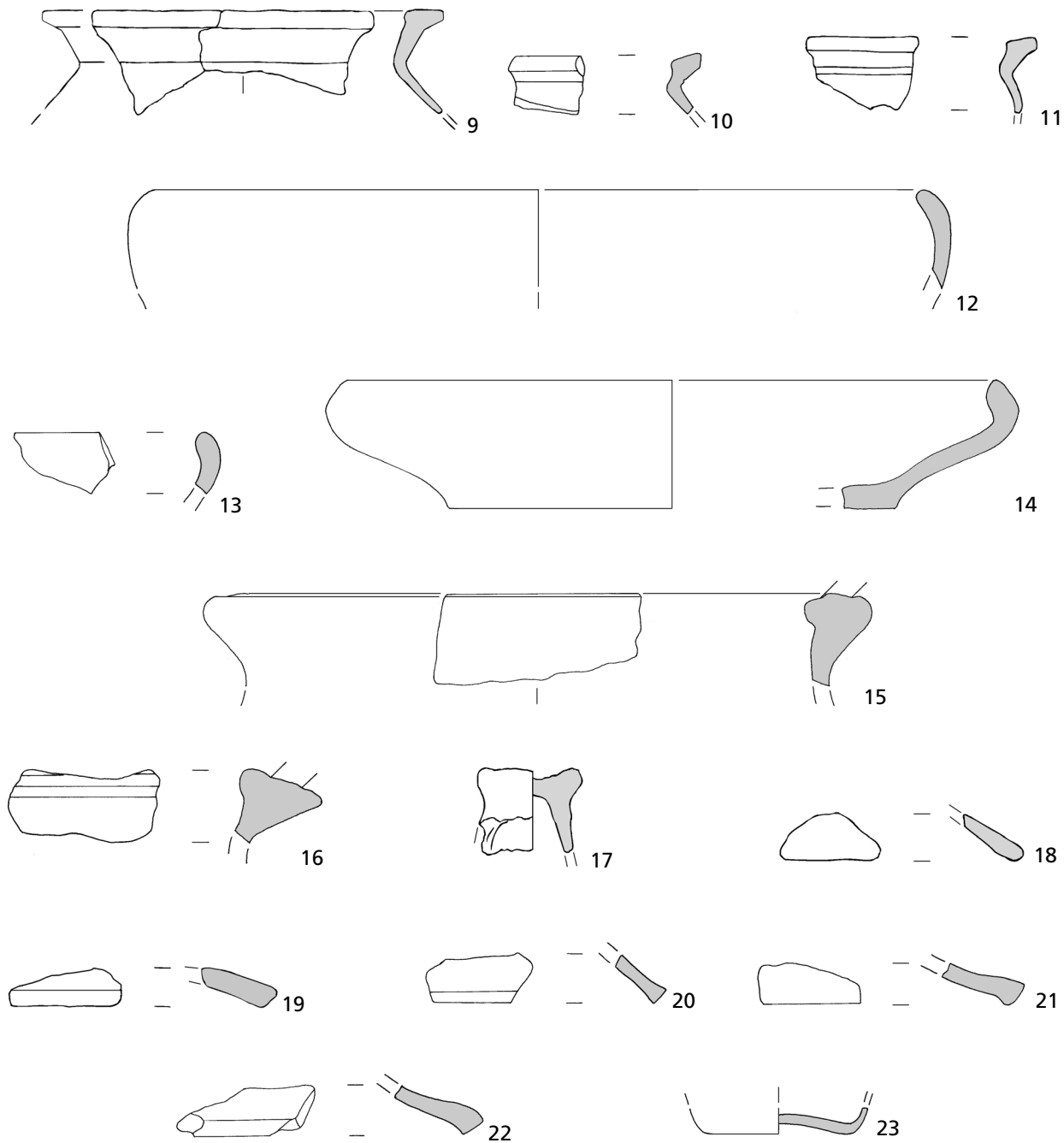
## Objekt 128

1. Randfragment einer TS-Schüssel Drag. 37, Lezoux 4 (Fnr. 1168)
2. Randfragment einer TS-Schüssel Drag. 37, Westerndorf 4 (Fnr. 1168).
3. Randfragment eines feintonigen Faltenbeckers, Rdm. 8 cm (Fnr. 4345).
4. Randfragment eines gelbtonigen Kruges mit flachem Rand, Rdm. 13 cm (Fnr. 1263).
5. Gelbtoniger Topf mit Horizontalrand und rotem Überzug, Rdm. 14 cm (Fnr. 2946).
6. Randfragment eines grautonigen Topfes mit Dreiecksrand (Fnr. 1270).
7. Randfragment eines grautonigen Topfes mit großem, linsenförmig verdicktem Rand (Fnr. 5175).
8. Randfragment eines grautonigen Topfes mit gerilltem, horizontalem Flachrand, Rdm. 15,5 cm (Fnr. 4596).
9. Randfragmente eines grautonigen Topfes mit trichterförmig aufgezogenem Flachrand, Rdm. 12,5 cm (Fnr. 1656).
10. Randfragment eines grautonigen Topfes mit trichterförmig aufgezogenem Flachrand (Fnr. 4343).
11. Randfragment eines grautonigen Töpfchens mit trichterförmig aufgezogenem Flachrand (Fnr. 1126).
12. Randfragment eines grautonigen Tellers mit eingebogenem Rand, Rdm. 24 cm (Fnr. 3458).
13. Randfragment eines grautonigen Tellers mit etwas eingebogenem Rand (Fnr. 5252).
14. Fragmente eines grautonigen Tellers mit stärker eingebogenem Rand, Rdm. 20 cm (Fnr. 5286).
15. Randfragment eines grautonigen Vorratsgefäßes mit horizontalem, dreieckigem Rand und starkem Innenabsatz, Rdm. 20 cm (Fnr. 4414).
16. Randfragment eines grautonigen Vorratsgefäßes mit horizontalem, dreieckigem Rand und starkem Innenabsatz (Fnr. 3476).
17. Knauf eines grautonigen Deckels, Dm. 3,3 (Fnr. 1554).
18. Randfragment eines grautonigen Deckels mit rundem Rand (Fnr. 1263).
19. Randfragment eines grautonigen Deckels mit kantigem Rand (Fnr. 1657).
20. Randfragment eines grautonigen Deckels mit kantigem Rand (Fnr. 4121).
21. Randfragment eines grautonigen Deckels mit kantigem Rand (Fnr. 4463).
22. Randfragment eines grautonigen Deckels mit kantigem Rand (Fnr. 4342).
23. Bodenfragment eines Glasgefäßes aus hellgrünem Glas, Bdm. 4,5 cm (Fnr. 5144).
- 24a, 24b. Münze, vollständig abgenutzt (Fnr. 3832): HADRIANUS (117-138); Rom: As; Datierung: 117/138.
- 25a, 25b. Münze, prägefrisch (Fnr. 5292): CONSTANTINUS I. (MAGNUS) (306-337); Ticinium: Follis; Datierung: 322/325.
26. Eisennagel(?), erh. L. 10 cm (Fnr. 827).
27. Eisennagel, erh. L. 7,5 cm (Fnr. 5110).
28. Eisennagel, erh. L. ca. 8 cm (Fnr. 4418).
29. Eisennagel, erh. L. 6,6 cm (Fnr. 4413).
30. Eisennagel, erh. L. 3,5 cm (Fnr. 4344).
31. Eisennagel, erh. L. ca. 6 cm (Fnr. 5318).
32. Eisennagel, erh. L. 6,3 cm (Fnr. 1487).
33. Fragment eines Kantenbeschlages aus Eisen (Fnr. 5241).
34. Fragment eines Beschlages aus Buntmetall, erh. L. 3 cm (Fnr. 935).
35. Tordierter Ring aus Buntmetall, Dm. 0,9 cm (ohne Fnr.).
36. Eisenobjekt, erh. L. 5,5 cm (Fnr. 1125).
37. Eisenobjekt, erh. L. 3,3 cm (Fnr. 963).
38. Fragment eines bearbeiteten Tierknochens (Fnr. 5281).

Objekt 128



Objekt 128



24a



24b



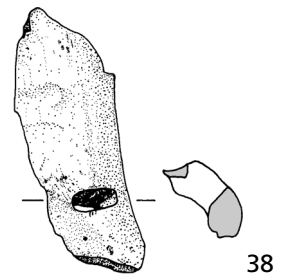
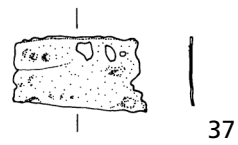
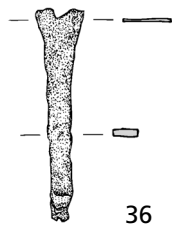
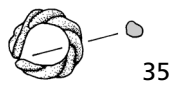
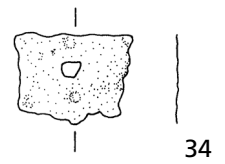
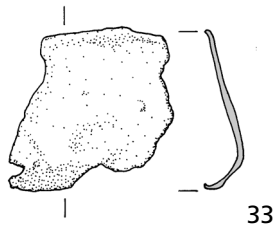
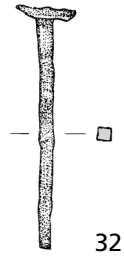
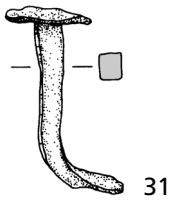
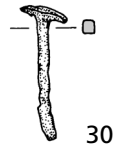
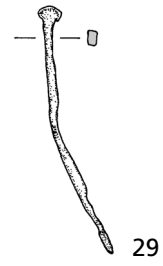
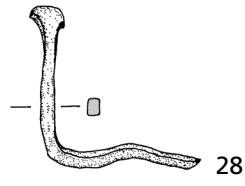
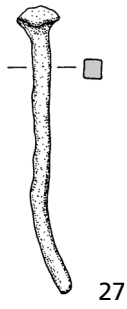
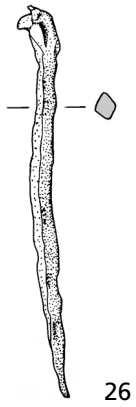
25a



25b

M. 1:2  
24a-25b: M. 1:1

Objekt 128





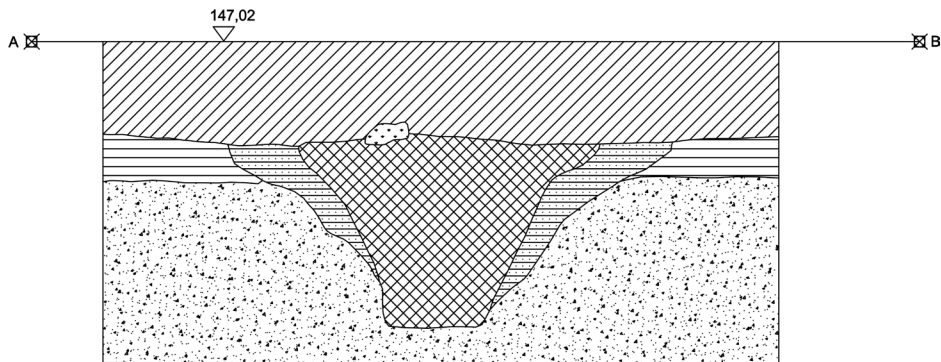
## Objekt 129









Flurgraben, Höhe 146,72 m, Tiefe 0,5 m. In der Füllung ein TS-Fragment (Drag. 31, Lezoux 4), ein gelb- und ein grautoniges Keramikfragment.

Datierung: errichtet im zweiten Drittel des 2. Jhs.

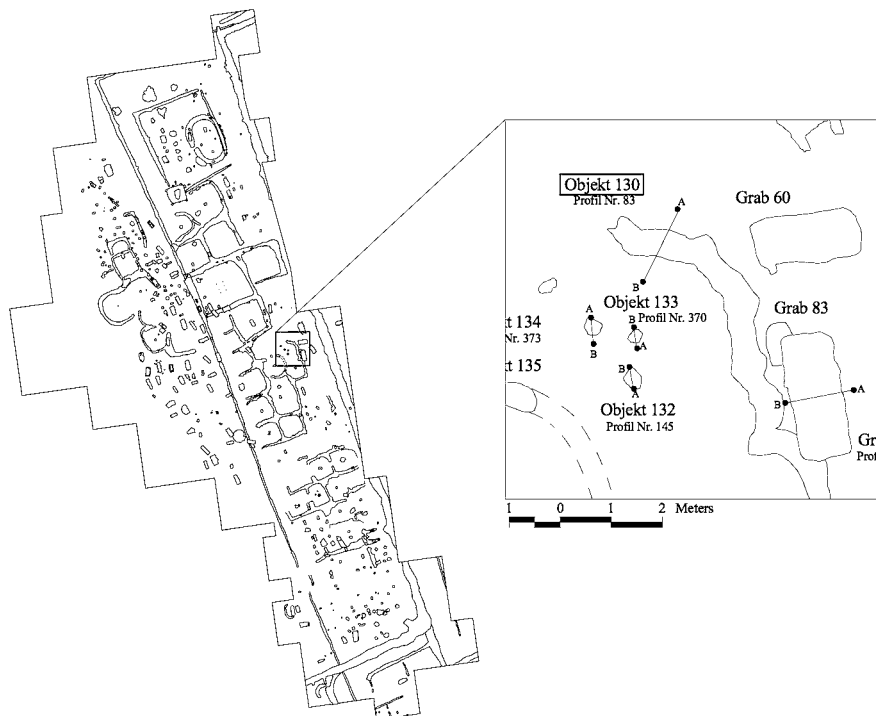
Objekt 129



OSTPROFIL (Profil Nr. 74)  
M 1:20

-  umgelagerter Humus
-  dunkelbraune humose Erde
-  braune Erde  
mit Löss durchsetzt
-  Übergang zwischen Humus und Löss
-  Löss (gewachsener Boden)
-  Krotowine

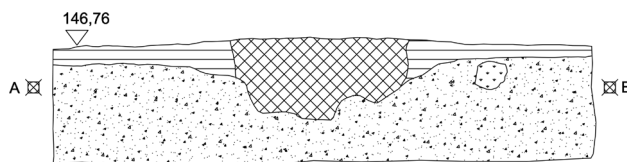
Objekt 130







Graben eines Grabgärtchens, schließt an das Objekt 161 an, Höhe 146,81 m, Tiefe 0,27 m. In der Füllung Tierknochen, Pflanzenreste (Hafer [*Hordeum vulgare*] und großfrüchtiges Getreide [*Cerealia*]), ein Terra Sigillata-Fragment (1) und gelbtonige Ware.

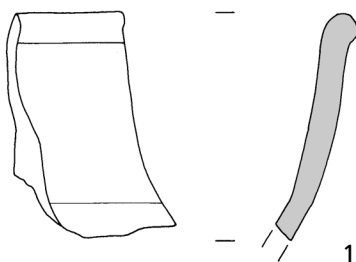
Datierung: errichtet im letzten Drittel des 2. Jhs.

1. Randfragment eines TS-Tellers Drag. 31, Lezoux 3 (Fnr. 830).



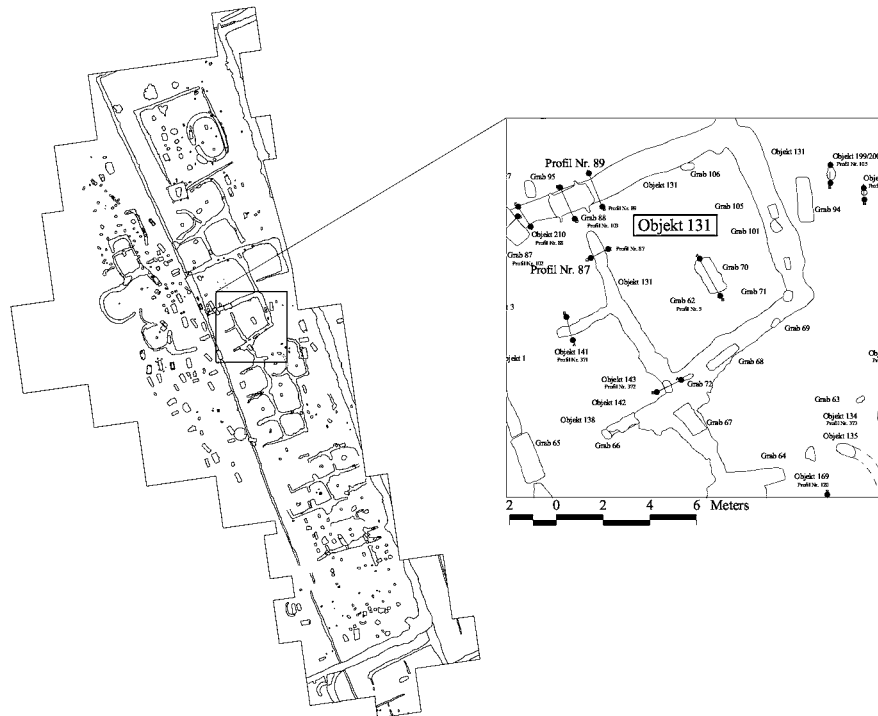
OSTPROFIL (Profil Nr. 83)  
M 1:20

- |   |                                  |   |           |
|---|----------------------------------|---|-----------|
|  | dunkelbraune Erde                |  | Löss      |
|  | Übergang zwischen Humus und Löss |  | Krotowine |



M. 1:2

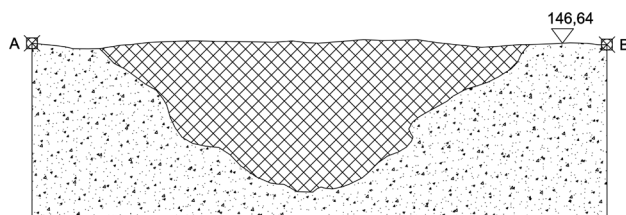
## Objekt 131



Graben eines Grabgärtchens, wird gestört durch jüngere Objekte (Gräber 68-72, 101, 105 und 106, Objekt 143), schließt an die Objekte 210, 141 und 142 an, Höhe 146,80m, Tiefe bis 0,55m. In der Füllung Tierknochen (Pferd, Rind, Schwein, Schaf/Ziege, Hund), TS-Fragmente (1-2 sowie Drag. 31, Lezoux; Drag. 37, SS Reiter nach rechts, Vase, planche 91/7, Fig. 24/10, Lezoux; Drag. 37, Rheinzabern 4) sowie glasierte, gelb- (3-4) und grautonige (5-11) (darunter auch drei Vorratsgefäßunterteile) Ware.


Datierung: errichtet in der zweiten Hälfte des 2. Jhs.

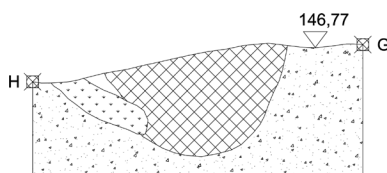
Objekt 131




OSTPROFIL (Profil Nr. 89)  
M 1:20


 dunkelbraune humose Erde


 Löss (gewachsener Boden)



SÜDOSTPROFIL (Profil Nr. 87)  
M 1:20


 dunkelbraune humose Erde

 Löss (gewachsener Boden)

 Krotowine

## Objekt 131

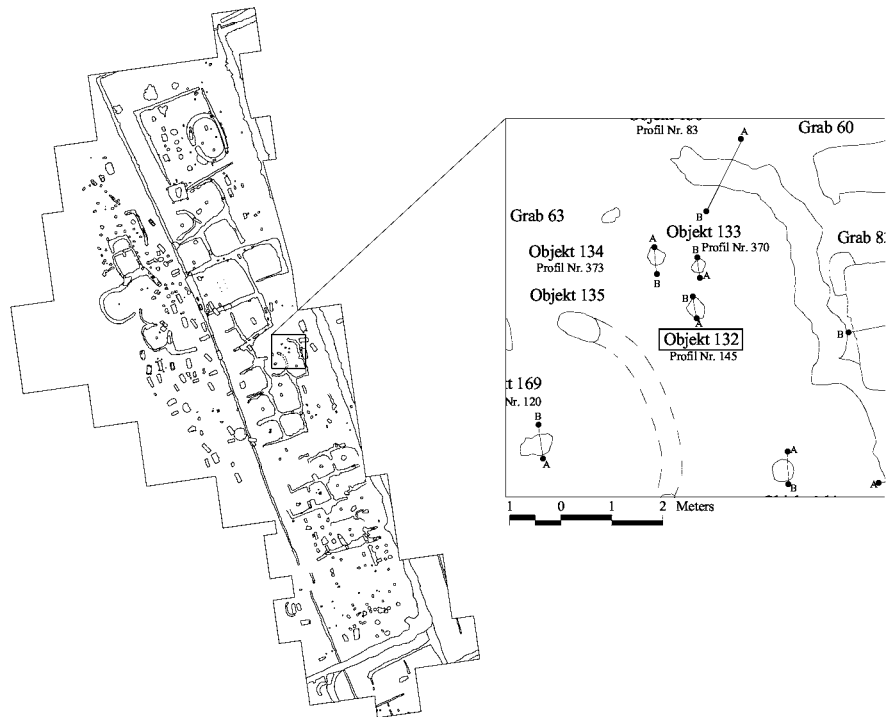
1. Randfragment eines TS-Bechers Drag. 33, Lezoux (Fnr. 2026).
2. Bodenfragment eines TS-Tellers Drag. 32 mit Ratterdekor, Rheinzabern 4, Bdm. 12,5cm (Fnr. 833).
3. Randfragment eines gelbtonigen Gefäßes mit Horizontalrand (Fnr. 1014).
4. Rand- und Wandfragmente eines gelbtonigen Topfes mit Horizontalrand, Rdm. 10cm (Fnr. 903).
5. Randfragment eines grautonigen Topfes mit Dreiecksrand (Fnr. 861).
6. Randfragment eines grautonigen Topfes mit Dreiecksrand und gerilltem Hals (Fnr. 1820).
7. Randfragment eines grautonigen Topfes mit großem, linsenförmig verdicktem Rand (Fnr. 1801).
8. Randfragment einer grautonigen Schüssel mit Horizontalrand, Rdm. 19,5cm (Fnr. 1007).
9. Randfragment einer grautonigen Schüssel mit profilierter Wand (Fnr. 848).
10. Randfragment eines grautonigen Deckels mit linsenförmigem Rand (Fnr. 1014).
11. Grautoniges Vorratsgefäß mit schlankem, ausladendem und gerilltem Horizontalrand, Rdm. 19,5cm (Fnr. 1744).



Objekt 131

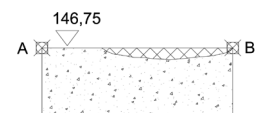


Objekt 132



Brandgrubengrab(?), im Grundriss oval mit einer Breite von 0,35 m, Höhe 146,75 m, Tiefe 0,03 m.

Datierung: letztes Drittel des 2. Jhs.

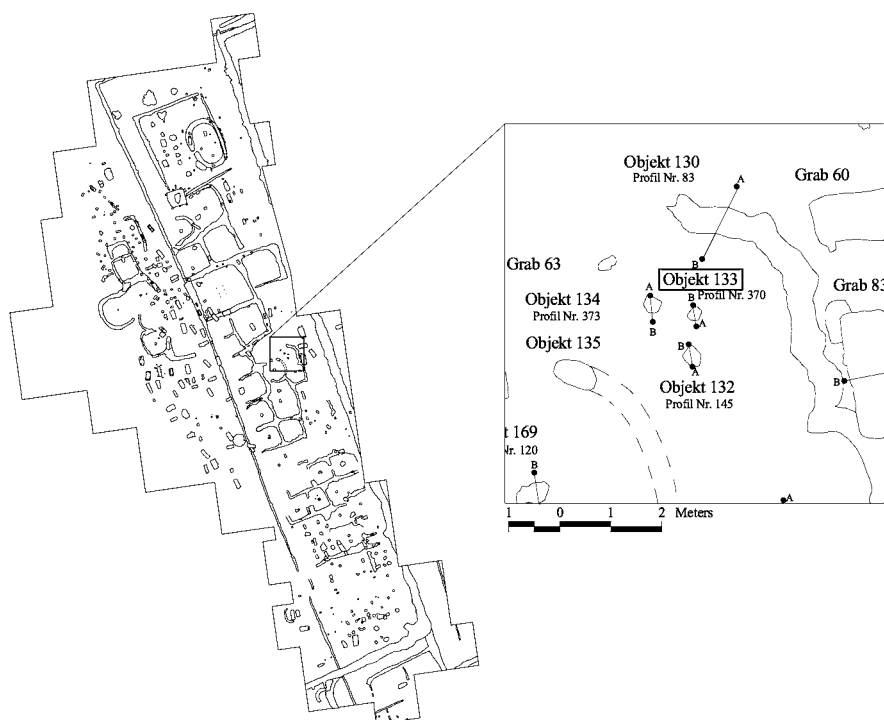


WESTPROFIL (Profil Nr. 145)  
M 1:20



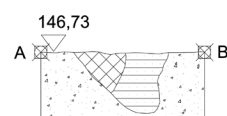


## Objekt 133


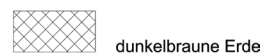


Pfostengrube(?), im Grundriss kreisförmig mit einem Durchmesser von 0,26m, Höhe 146,73m, Tiefe ca. 0,15m.

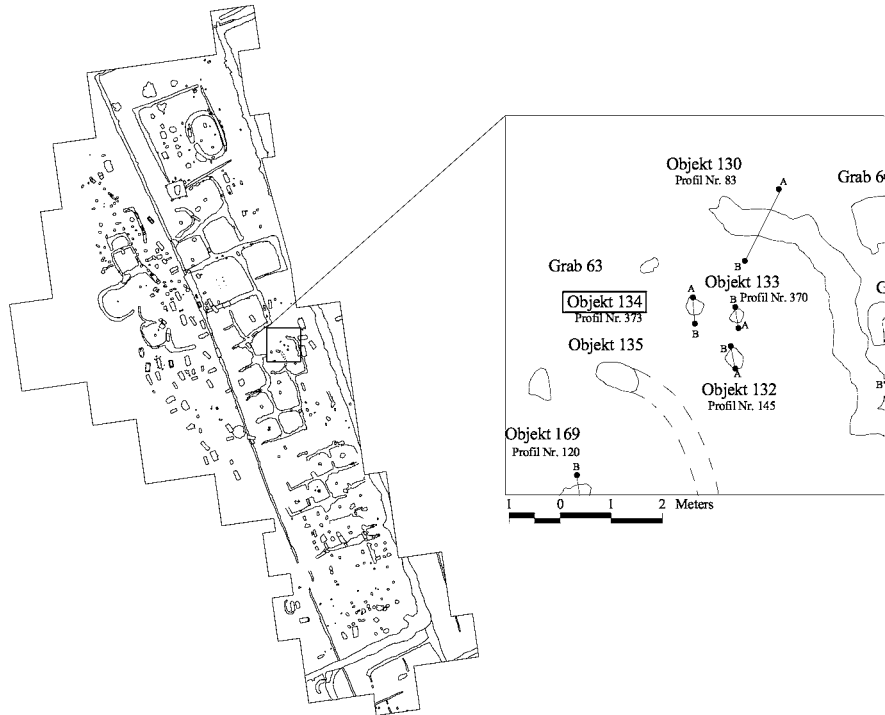
Datierung: letztes Drittel des 2. Jhs.



WESTPROFIL (Profil Nr. 370)  
M 1:20

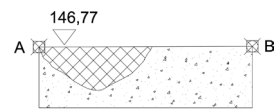


Objekt 134



Pfostengrube(?), im Grundriss kreisförmig mit einem Durchmesser von 0,35m, Höhe 146,77m, Tiefe 0,11m.

Datierung: letztes Drittel des 2. Jhs.

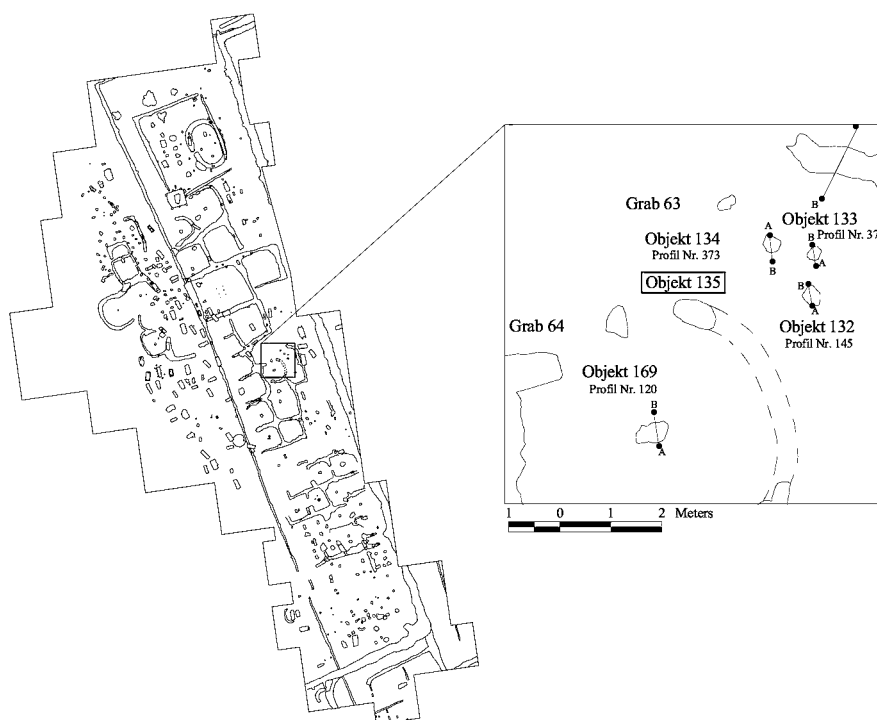


OSTPROFIL (Profil Nr. 373)  
M 1:20

 dunkelbraune Erde

 Löss

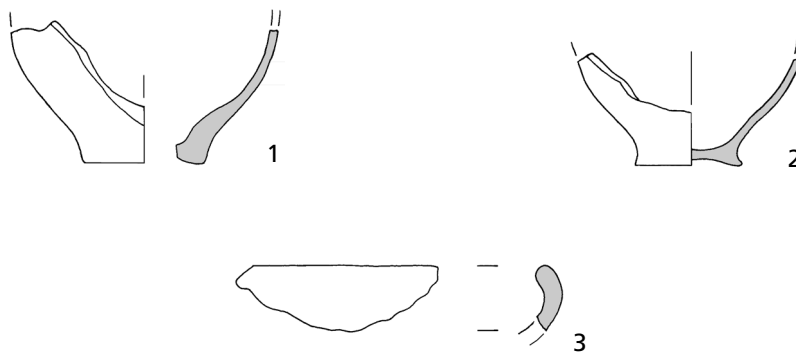
## Objekt 135



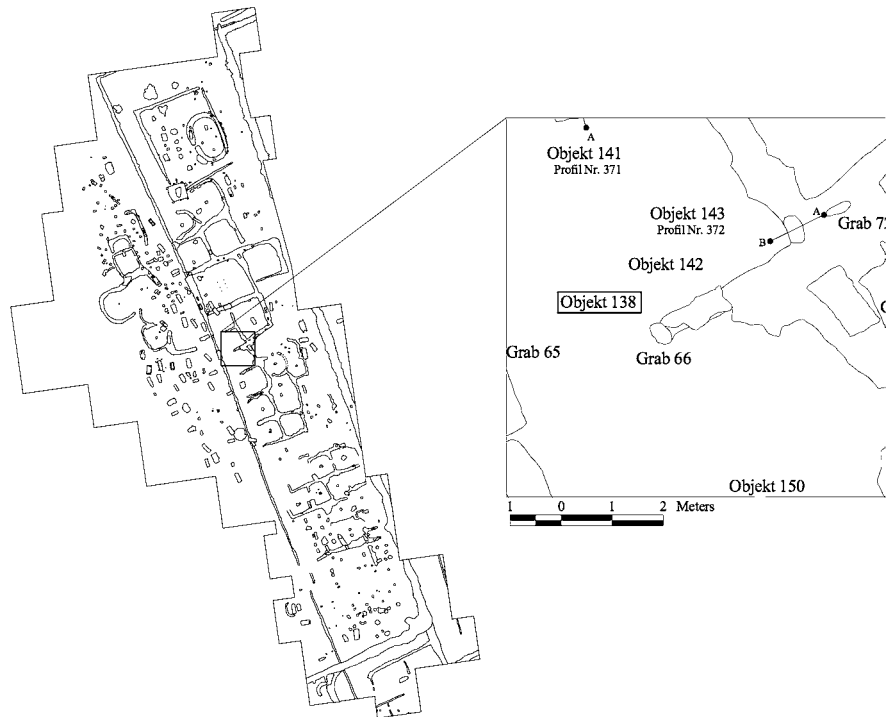
Funktion des Objektes unbekannt, möglicherweise Teil von einem Grabgärtchen (Objekt 199), im Grundriss oval mit einer Länge von 0,9m und einer Breite von 0,4m. In der Füllung Tierknochen (Schaf/Ziege), Feinkeramik (1-2) und grautonige Ware (3).

Datierung: letztes Drittel des 2. Jhs.

1. Bodenfragment eines Bechers aus feinem Ton, Boden kreisförmig durchlocht, Bdm. 2,6cm (Fnr. 831).
2. Bodenfragment eines Bechers aus feinem Ton, Bdm. 2,7 cm (Fnr. 831).
3. Randfragment eines grautonigen Tellers mit etwas eingebogenem Rand (Fnr. 831).



## Objekt 138




Brandgrubengrab im Graben (Objekt 142) eines Grabgärtchens, im Grundriss länglich- oval mit einem Durchmesser von bis zu 1,2 m, Höhe 146,91 m, Tiefe 0,28 m. In der Füllung Leichenbrand, Holzkohle, Tierknochen (Pferd), gelb- und grautonige (1) Keramik sowie Eisenobjekte (2-3).

Anthropologische Bestimmung: erwachsen (20-60).

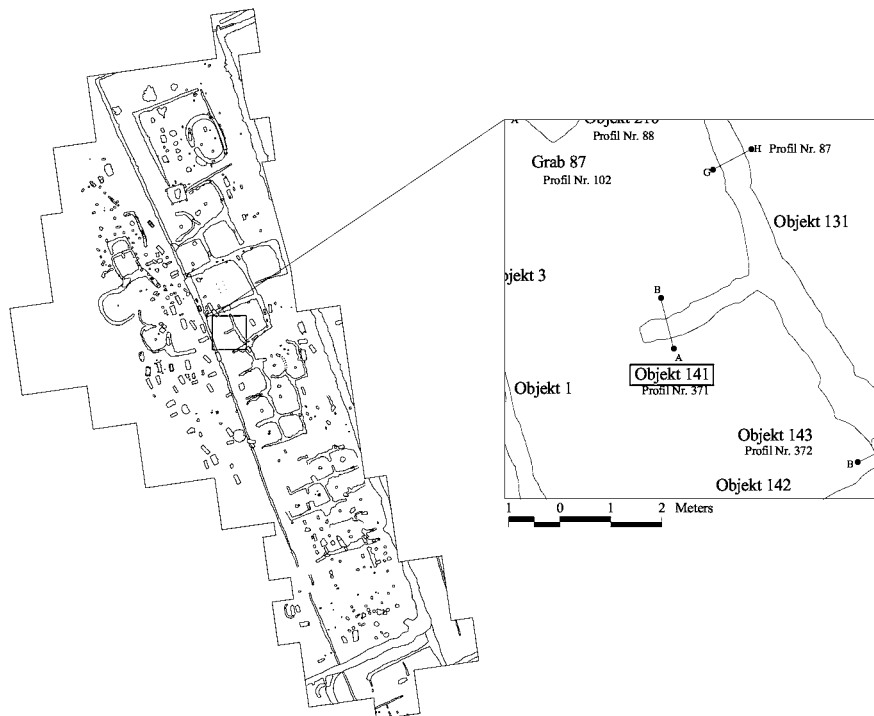
Datierung: Ende des 2. bis Anfang des 3. Jhs.

1. Bodenfragment eines grautonigen Gefäßes, Bdm. 5,5 cm (Fnr. 938).
2. Eisennagel, erh. L. ca. 7 cm (Fnr. 939).
3. Eisenobjekt, erh. L. ca. 8 cm (Fnr. 939).



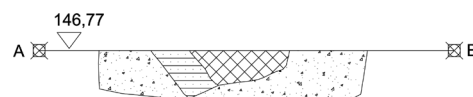
M. 1:2

Objekt 141






Graben eines Grabgärtchens, schließt an das Objekt 131 an, Höhe 146,84 m, Tiefe 0,2 m. In der Füllung Pflanzenreste (Saat-Weizen [*Triticum aestivum*] und großfrüchtiges Getreide [*Cerealia*]).

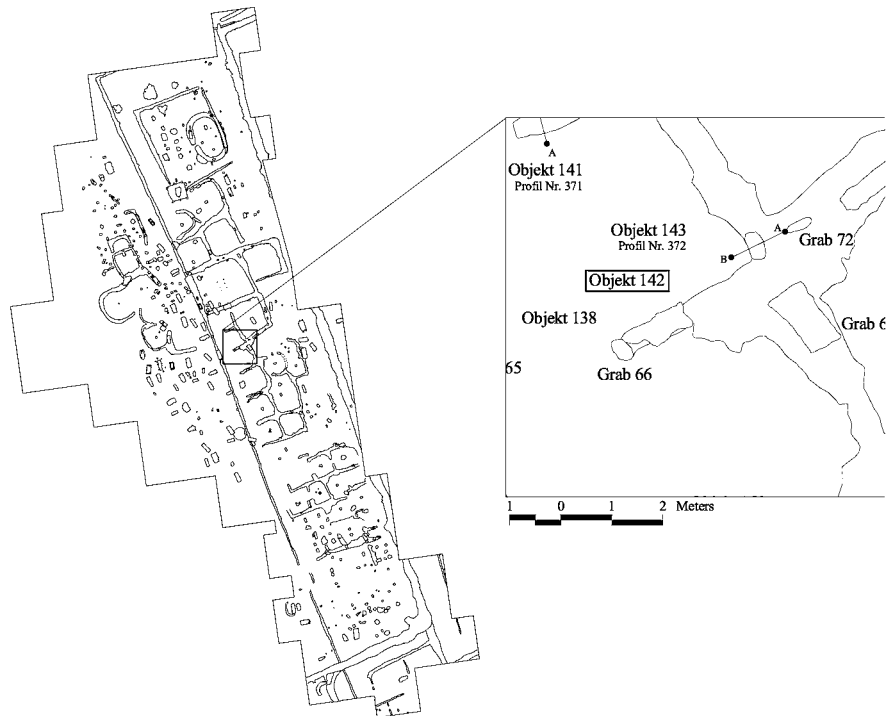
Datierung: errichtet in der zweiten Hälfte bzw. im letzten Drittel des 2. Jhs.



WESTPROFIL (Prof. Nr. 371)  
M 1:20

-  dunkelbraune Erde
-  dunkelbraune Erde mit Löss durchsetzt
-  Löss

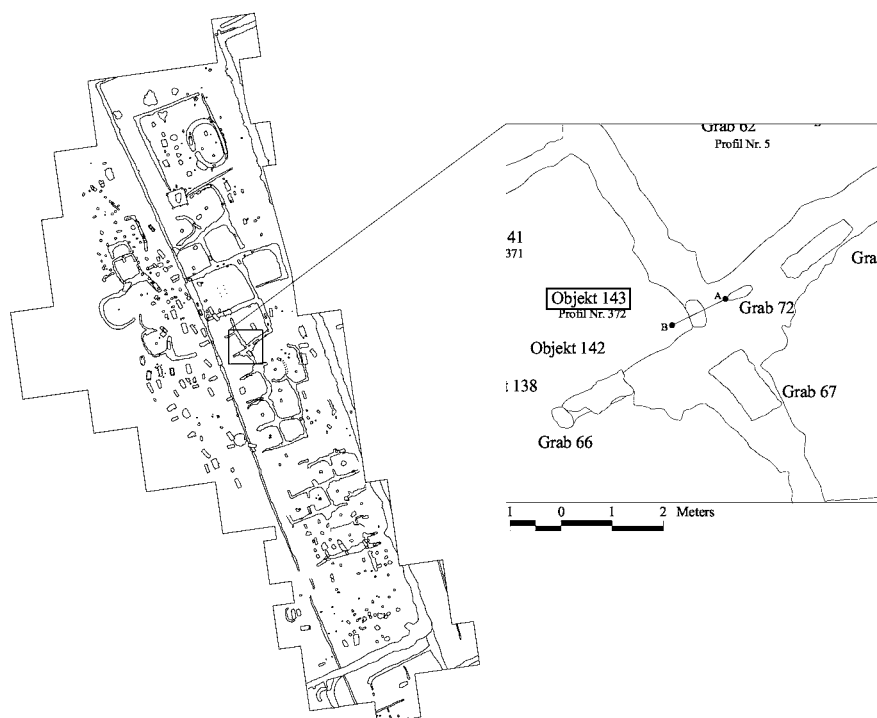
Objekt 142



Graben eines Grabgärtchens, schließt an das Objekt 131 an, Höhe 146,87m, Tiefe 0,25m. Im Graben liegen eine jüngere Körperbestattung (Grab 66) und ein Brandgrab (Objekt 138).

Datierung: errichtet in der zweiten Hälfte bzw. im letzten Drittel des 2. Jhs.

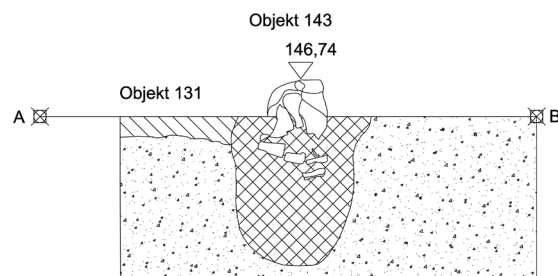
## Objekt 143



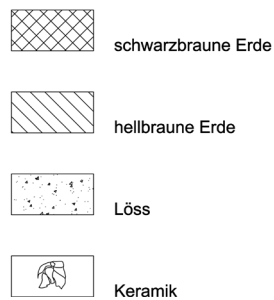
Urnengrab im Graben (Objekt 131) eines Grabgärtchens, Höhe 146,74 m, Tiefe 0,47 m (siehe auch Beitrag von Nives Doneus im Teil 1, Abb. 57). Neben Urne und einem Bodenfragment, das auf der Urne lag, fanden sich im Objekt verbrannte Reste zweier Schüsseln und eines Bechers (1) sowie Glasschlacke. Der Leichenbrand lag vermutlich in der Urne (2).

Anthropologische Bestimmung: infans I (3-4).

Datierung: Ende des 2. bis Anfang des 3. Jhs.



SÜDPROFIL (Profil Nr. 372)  
M 1:20

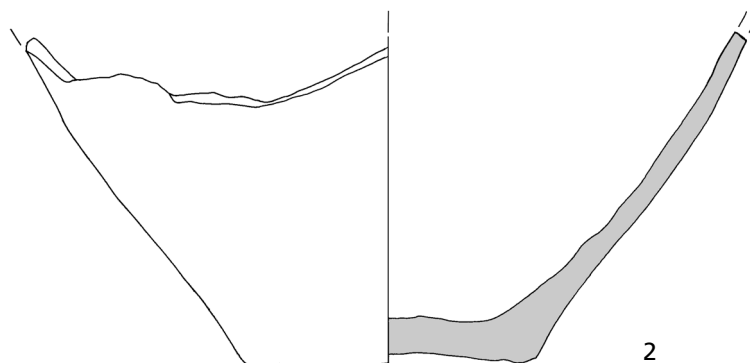
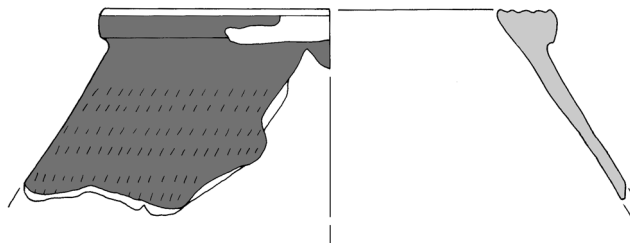
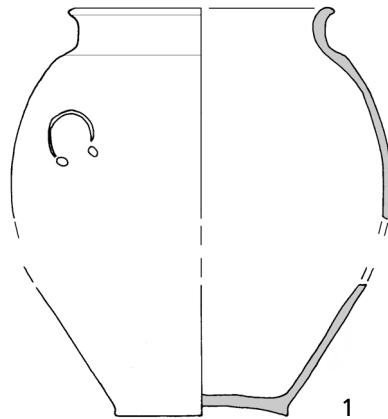


Objekt 128

1. Fragmente eines feintonigen Bechers mit Hufeisenverzierung, Rdm. 6,5 cm (Fnr. 1026).
2. Gelbtoniger Topf mit Horizontalrand und rotem Überzug (Urne), Rdm. 12 cm (Fnr. 1029).
3. Grautoniger Topfunterteil, Bdm. 7 cm (Fnr. 1021).
4. Grautonige Schüssel mit Dreiecksrand, Rdm. 12 cm (Fnr. 1017).
5. Randfragment einer grautonigen Schüssel mit profilierter Wand (Fnr. 1021).

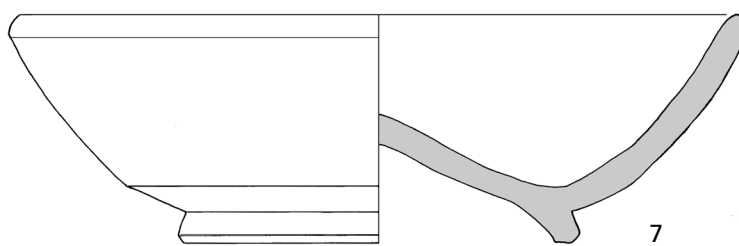
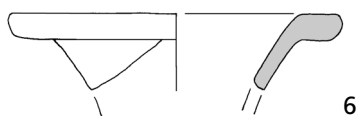
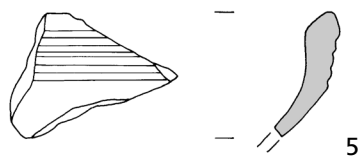
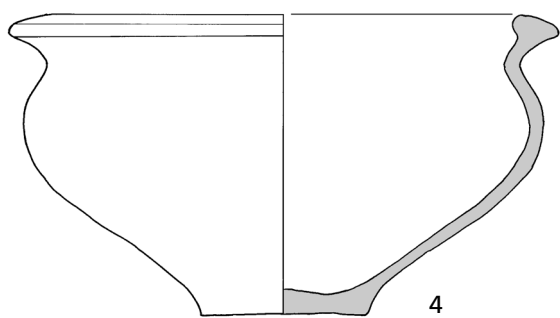
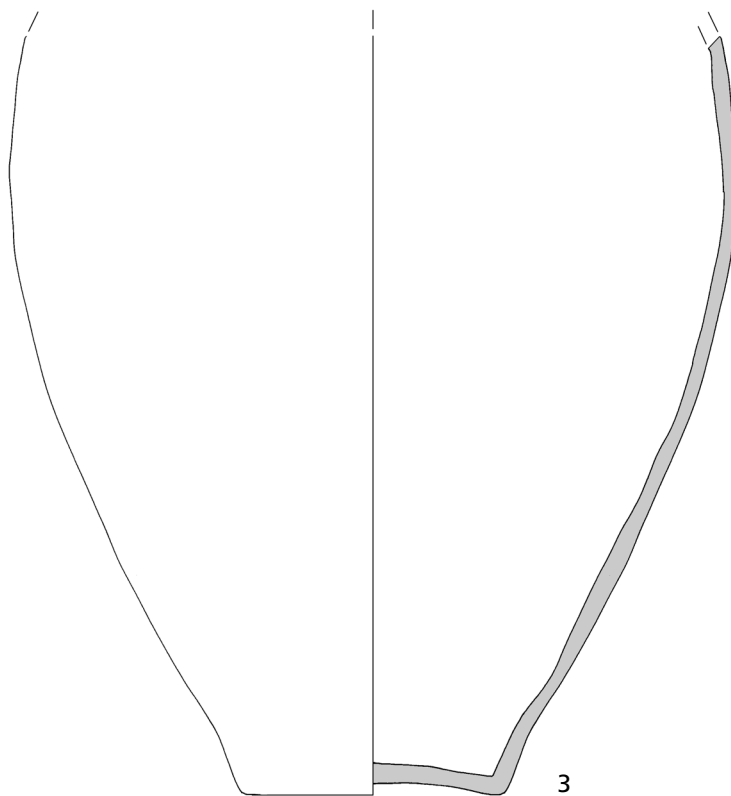
Möglicherweise gehören zum Objekt auch Reste von zwei weiteren Gefäßen:

6. Randfragment eines gelbtonigen Kruges mit Flachrand, Rdm. 6,5 cm (Fnr. 940).
7. TS-Teller Drag. 31, Lezoux 3, Rdm. 19 cm (Fnr. 980).

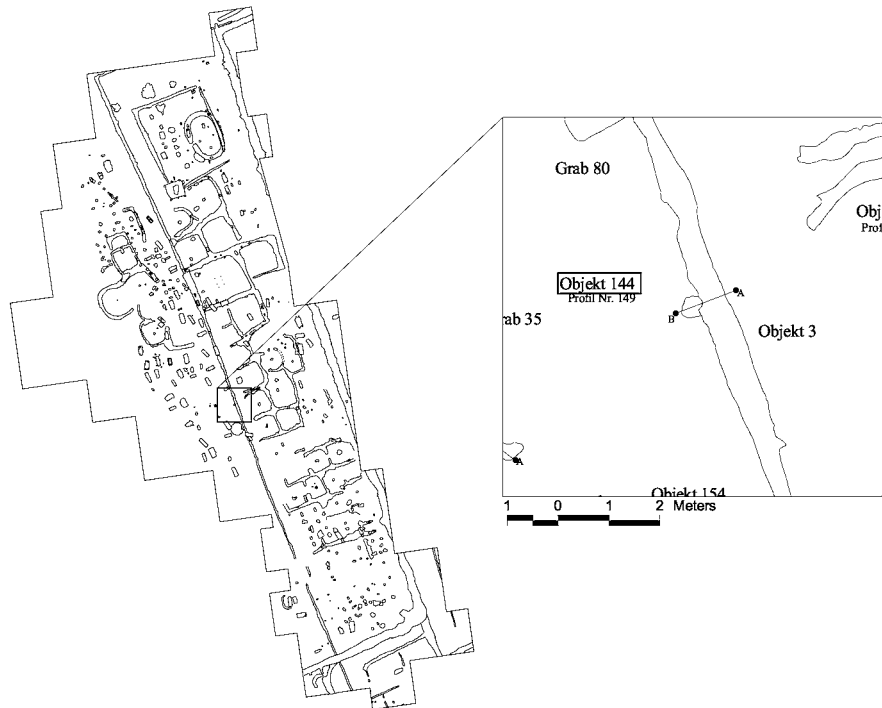




Objekt 143

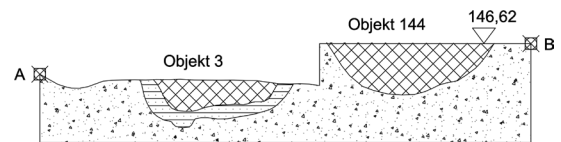


## Objekt 144

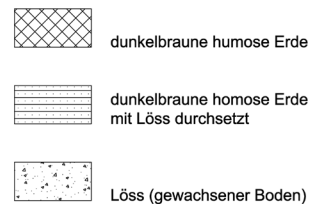


Urnengrab(?), im Grundriss kreisförmig mit einem Durchmesser von 0,5m, Höhe 146,77m, Tiefe 0,3m. In der Füllung Leichenbrand, ein gelbtoniges Bodenfragment (3, Urne[?]), ein feintoniges Fragment (2) sowie einzelne TS-Fragmente (1 sowie Teller, Rheinzabern 4; Drag. 54, Rheinzabern 5; Lezoux 3) und mehrere Metallobjekte.

Anthropologische Bestimmung: adult-matur (30-60).  
 Datierung: zweites Drittel des 3. Jhs.


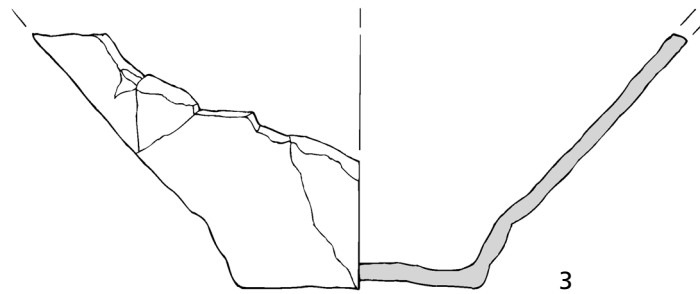


SÜDPROFIL (Profil Nr. 149)  
 M 1:20

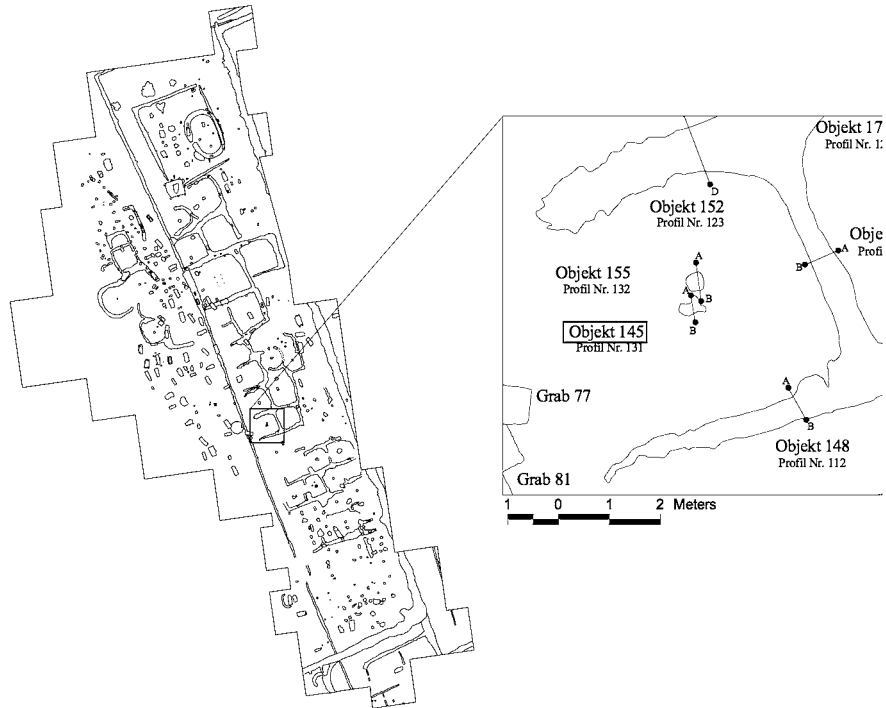


## Objekt 144

1. Bodenfragment eines TS-Bechers, Pfaffenhofen 5, Bdm. 4 cm (Fnr. 1183).
2. Randfragment eines feintonigen Bechers oder Faltenbechers (Fnr. 1140).
3. Bodenfragment eines gelbtonigen Topfes, Bdm. 6,5 cm (Fnr. 1181).
4. Fingerring aus Silberblech, Dm. 1,6-2 cm (Fnr. 1137). Siehe auch Beitrag von Nives Doneus im Teil 1, Abb. 102.
5. Objekt aus Buntmetall, erh. L. 2,9 cm (Fnr. 1186).



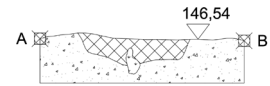
Objekt 145






Brandgrabengrab, im Grundriss rund mit einem Durchmesser von 0,35m, Höhe 146,57m, Tiefe 0,1m. In der Füllung Leichenbrand, Fragmente zweier TS-Gefäße (1 und Drag. 33, Lezoux 3), ein grautoniges Keramikfragment und wenige kleine Eisenfragmente.

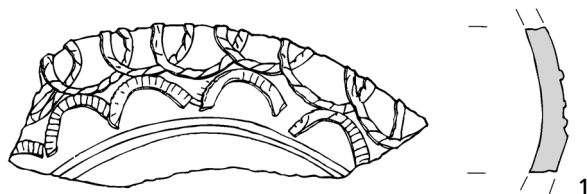
Anthropologische Bestimmung: juvenil-erwachsen.  
 Datierung: letztes Drittel des 2. Jhs.

1. Wandfragment TS-Schüssel Drag. 37, RF Gerippter Bogen KB 93, RF Geschnürter Kreis K 46, Rheinzabern 4 (5h) (Fnr. 1060).

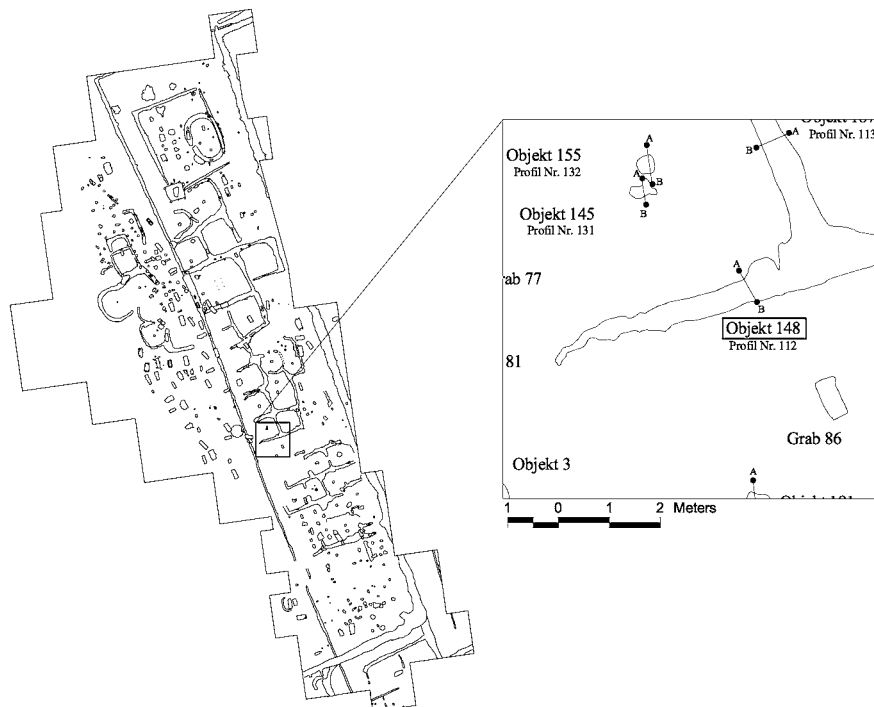


OSTPROFIL (Profil Nr. 131)  
 M 1:20

-  dunkelbraune humose Erde
-  Löss (gewachsener Boden)
-  Krotowine



Objekt 148





Graben eines Grabgärtchens, schließt an die Objekte 187 und 180 an, Höhe 146,51 m, Tiefe 0,17 m.

Datierung: errichtet im letzten Drittel des 2. Jhs.

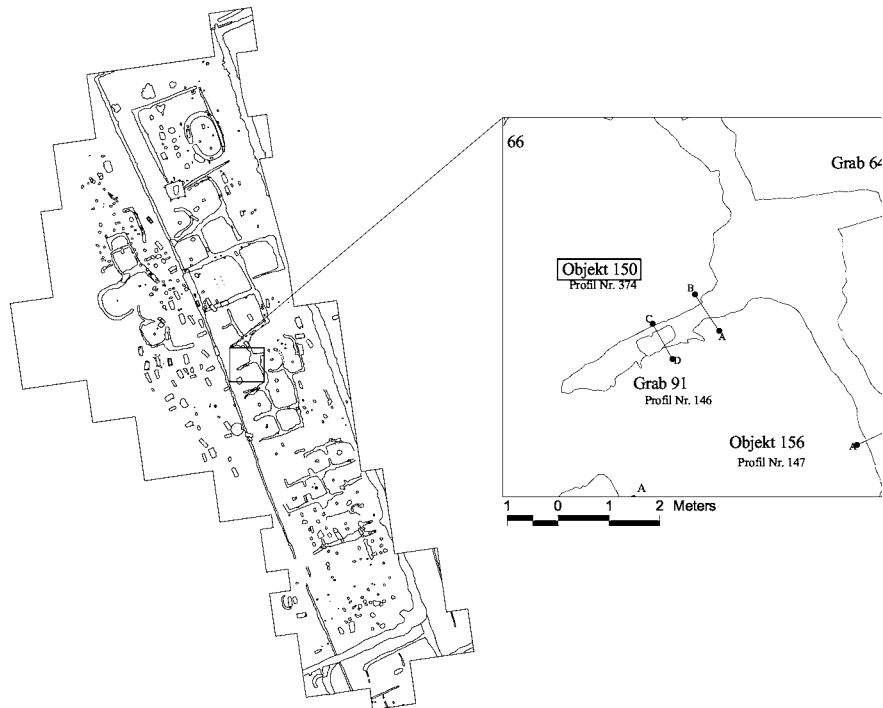


OSTPROFIL (Profil Nr. 112)  
M 1:20

 dunkelbraungraue Erde  
mit Löss durchsetzt

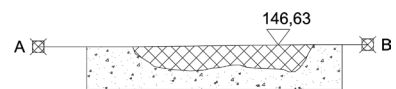
 Löss (gewachsener Boden)

Objekt 150




Graben eines Grabgärtchens, schließt an das Objekt 156 an, Höhe 146,75 m, Tiefe 0,16 m. In der Füllung Tierknochen (Rind, Pferd, Schaf/Ziege), gelb- (1-2) und grautonige (3-4) Ware.

Datierung: errichtet im letzten Drittel des 2. Jhs.



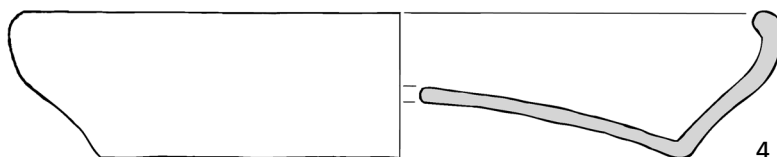
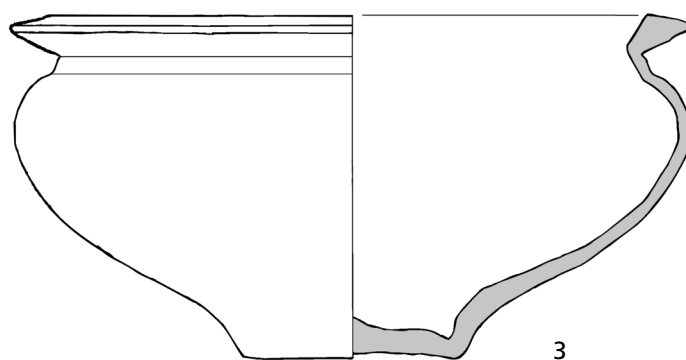
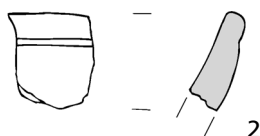
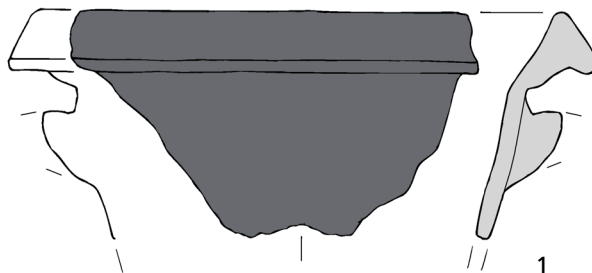
SÜDWESTPROFIL (Profil Nr. 374)  
M 1:20

 hellbraune Erde

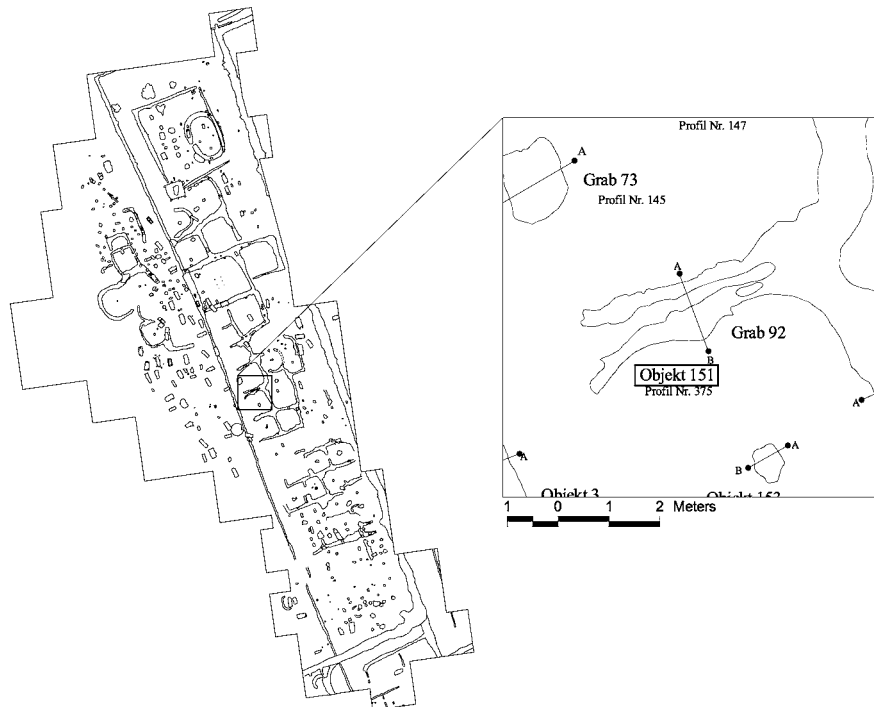
 Löss (gewachsener Boden)

## Objekt 150

1. Randfragment eines gelbtonigen Kruges mit Dreiecksrand und rotem Überzug, Rdm. 13,5 cm (Fnr. 1076).
2. Randfragment eines gelbtonigen Tellers (Fnr. 1702).
3. Grautonige Schüssel mit flachem Rand, Rdm. 15,5 cm (Fnr. 1159).
4. Grautoniger Teller mit eingebogenem Rand, Rdm. 19,5 cm (Fnr. 1159).

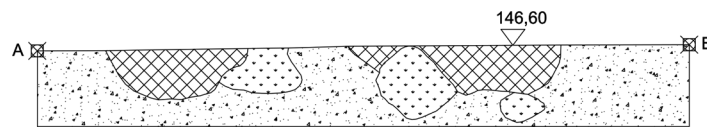


Objekt 151






Graben eines Grabgärtchens, Höhe 146,65 m, Tiefe 0,15 m. Im Graben liegt eine jüngere Bestattung (Grab 92). In der Füllung Tierknochen (Pferd), gelb- und grautonige (1) Ware.

Datierung: errichtet im letzten Drittel des 2. Jhs.



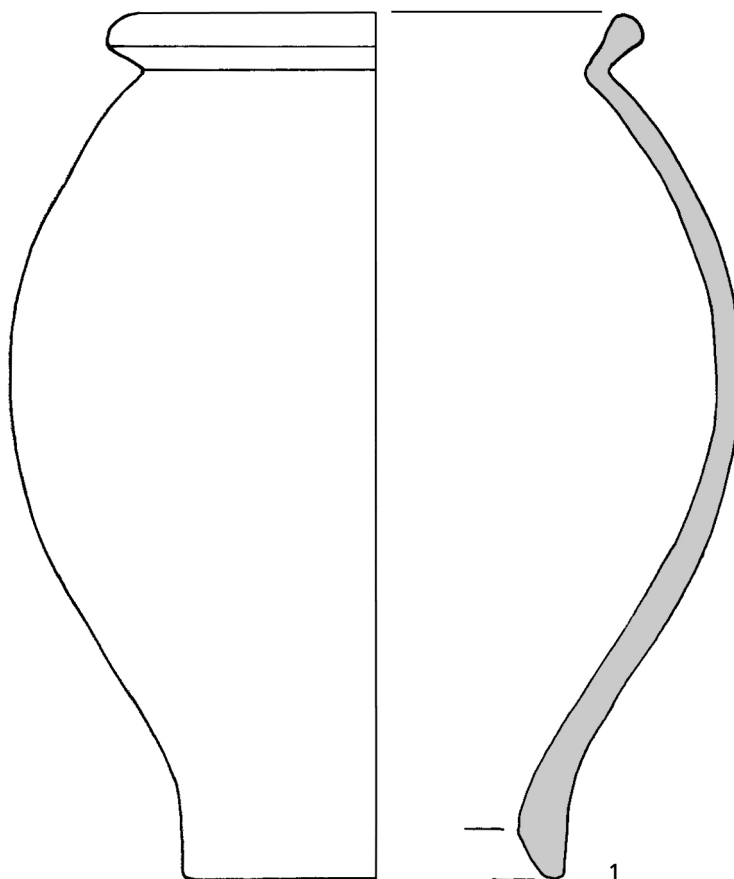
OSTPROFIL (Profil Nr. 375)  
M 1:20

-  dunkelbraune Erde
-  Löss (gewachsener Boden)
-  Krotowine

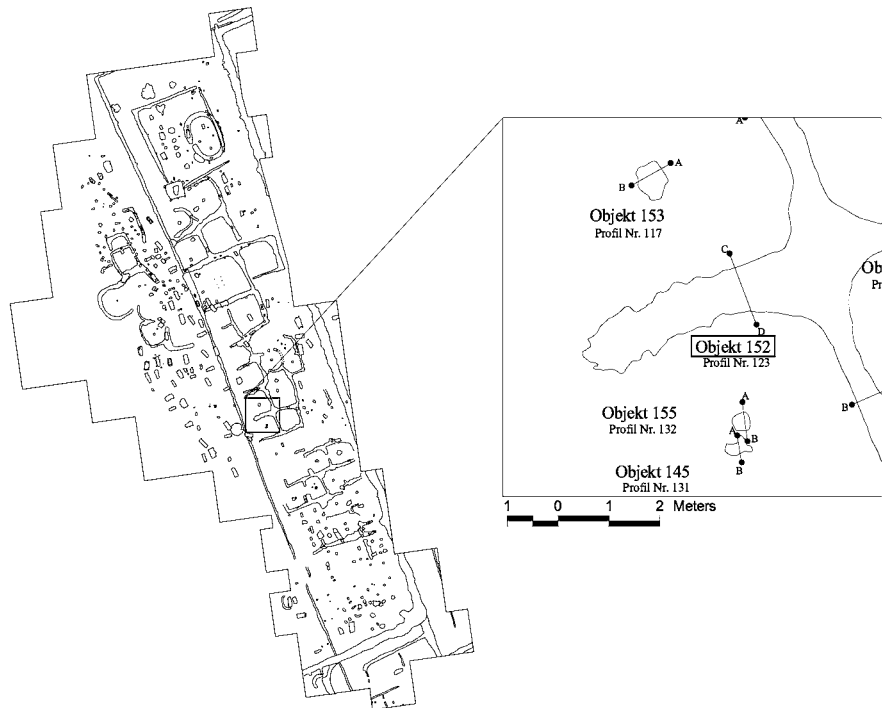


Objekt 151

1. Grautoniges Töpfchen mit Trichterrand, Rdm. 6,5 cm (Fnr. 1079).

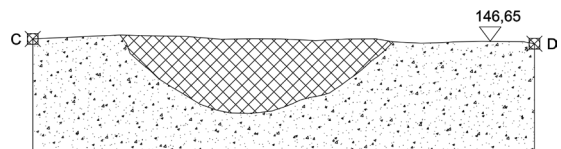


Objekt 152





Graben eines Grabgärtchens, schließt an die Objekte 172, 187 und 179 an, Höhe 146,65 m, Tiefe 0,2 m. In der Füllung Tierknochen (Rind, Pferd und Schaf/Ziege), Pflanzenreste (Emmer [*Triticum dicoccum*], Saat-Weizen [*Triticum aestivum*], großfrüchtiges Getreide [*Cerealia*] und Hühnerhirse [*Echinochloa crus-galli*]), TS- Fragmente (Drag. 31; Lezoux 4), gelb- und grautonige (1) Ware.

Datierung: errichtet im letzten Drittel des 2. Jhs.

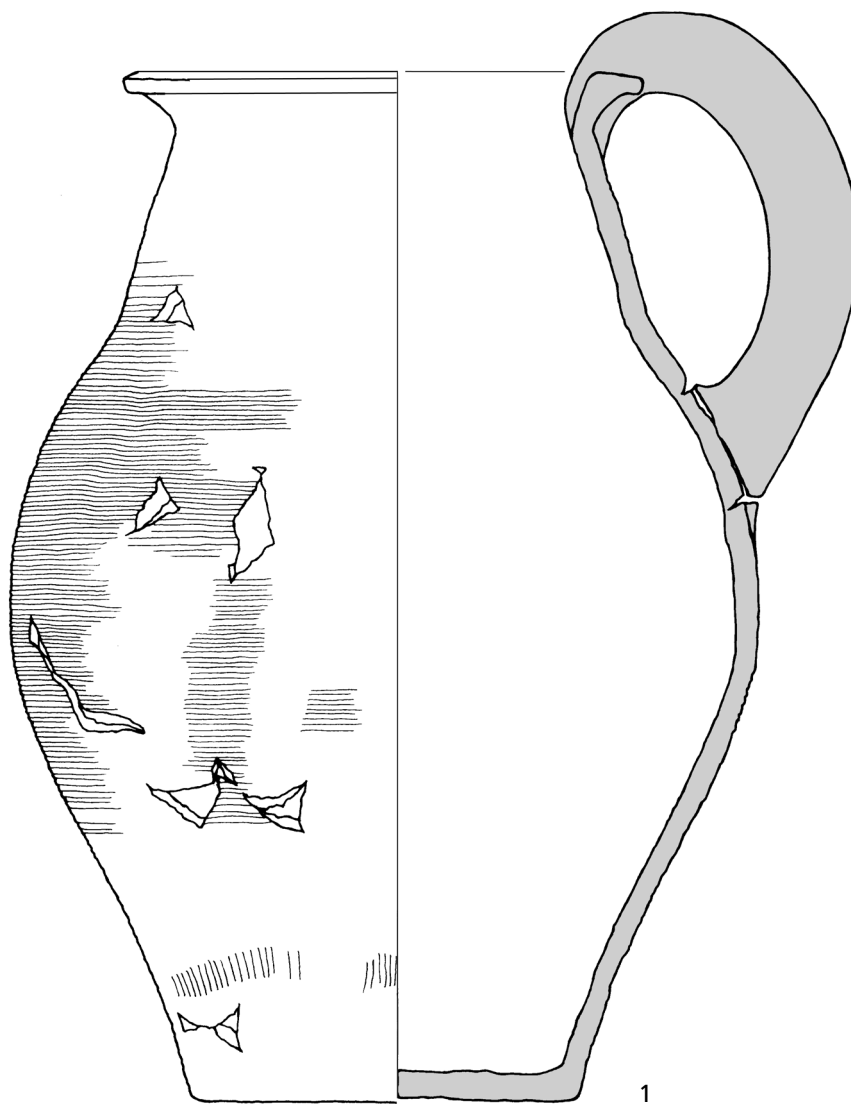


OSTPROFIL (Prof. Nr. 123)  
M 1:20

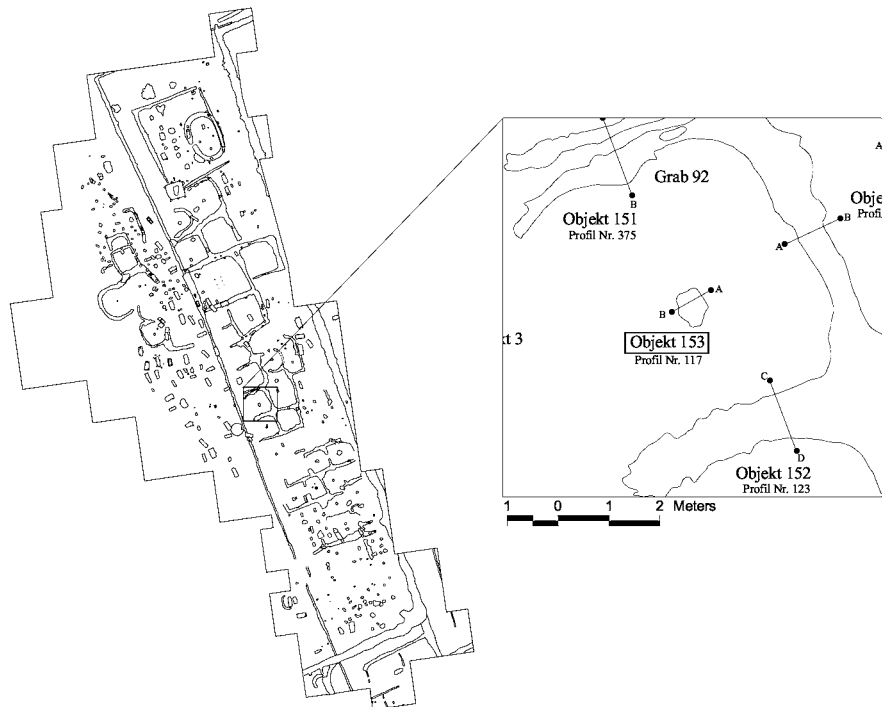
-  dunkelgraubraune humose Erde mit Löss durchsetzt
-  Löss (gewachsener Boden)

Objekt 152

1. Grautoniger Krug mit horizontalem Flachrand, Rdm. 26,4 cm (Fnr. 1621).



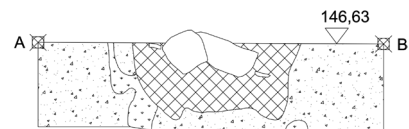
## Objekt 153



Brandgrabengrab, im Grundriss oval mit einer Breite von 0,55 m, Höhe 146,67 m, Tiefe 0,23 m. In der Füllung Leichenbrand, Holzkohle, Tierknochen(?) und Pflanzenreste (Gänsefußgewächse [Chenopodiaceae], Süßgräser [Poaceae] und Klee Typ [*Trifolium* Typ]). In der Grabfüllung auch Reste einer TS-Schüssel (1) und eines Vorratsgefäßes (2), außerdem eine Münze (3) und mehrere Eisenfragmente (4).


Anthropologische Bestimmung: adult-matur (30-60).

Datierung: letztes Drittel des 2. Jhs.



SÜDOSTPROFIL (Profil Nr. 117)  
M 1:20

 dunkelbraune humose Erde

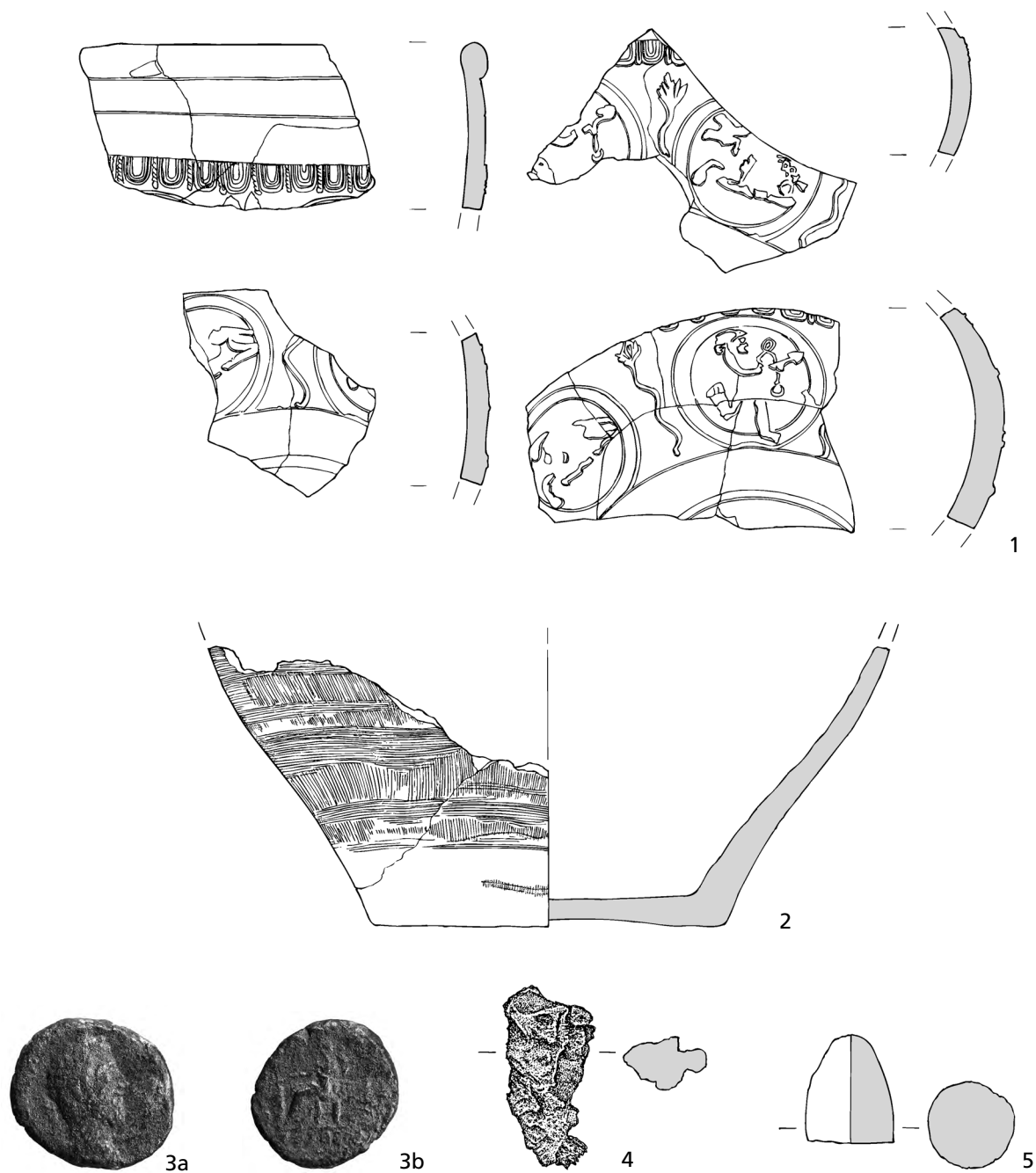
 Löss (gewachsener Boden)

 Krotowine

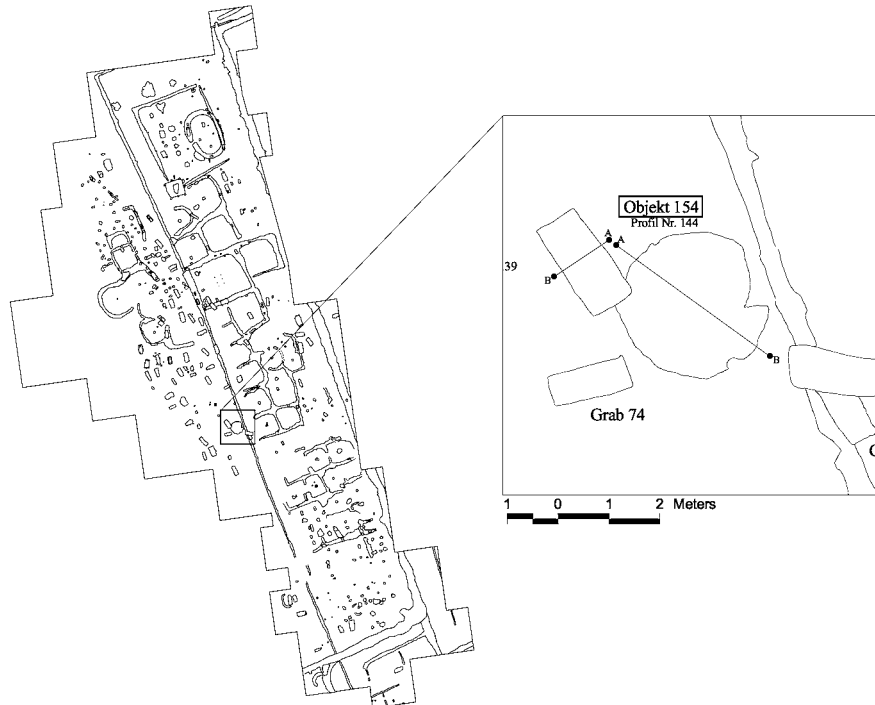
 Keramik

## Objekt 153

1. Rand- und Wandfragmente einer TS-Schüssel Drag. 37, RF Eierstab E 26, RF Bogenschütze M 174a, RF Glatter Doppelkreis K 20a, RF Spitzblättchen P 87, Rheinzabern 3h, (Fnr. 1200).
2. Bodenfragment eines grautonigen Vorratsgefäßes, Bdm. 21 cm (Fnr. 1201).
- 3a, 3b. Münze, stark abgenutzt (Fnr. 1566): Marcus Aurelius und Lucius Verus für LUCIUS VERUS; Rom: As; Datierung: 163.
4. Eisenobjekt, erh. L. 5,5 cm (Fnr. 1607).
5. Sechs formgleiche Tonobjekte, erh. H. 3,3 cm (Fnr. 1569).



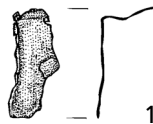
Objekt 154



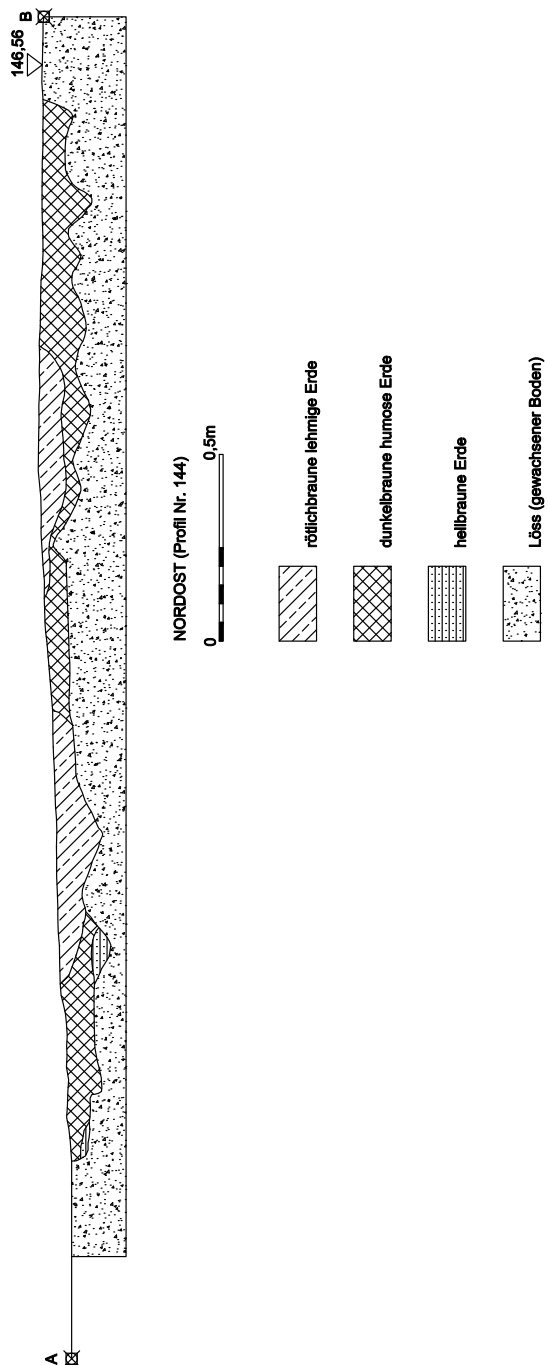
Grube, im Grundriss kreisförmig mit einem Durchmesser von 2,8m, Höhe 146,57m, Tiefe 0,15m. In der Füllung gelbtonige Ware und ein Metallobjekt (1).

Datierung: römerzeitlich (2.-5. Jh.).

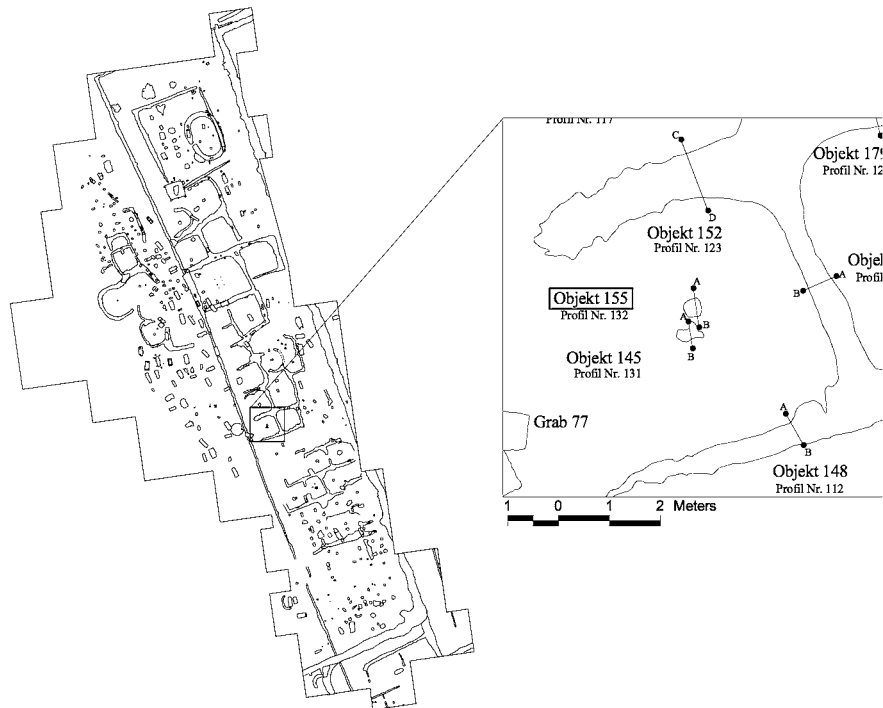
1. Fragment eines Beschlages aus Buntmetall, erh. L. 2,8cm (Fnr. 1142).



Objekt 154



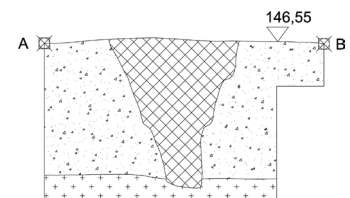
Objekt 155






Brandgrabengrab, im Grundriss kreisförmig mit einem Durchmesser von 0,35 m, Höhe 146,57 m, Tiefe 0,43 m. In der Füllung Leichenbrand, Tierknochen(?) und ein TS-Fragment (1).

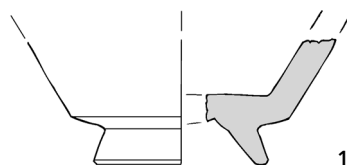
Anthropologische Bestimmung: infans (3-10).  
 Datierung: letztes Drittel des 2. Jhs.

1. Bodenfragment eines TS-Bechers Drag. 33, Lezoux 5, Bdm. 4,4 cm (Fnr. 1236).



OSTPROFIL (Prof. Nr. 132)  
 M 1:20

-  schwarzbraune humose Erde
-  Löss (gewachsener Boden)
-  Schotter

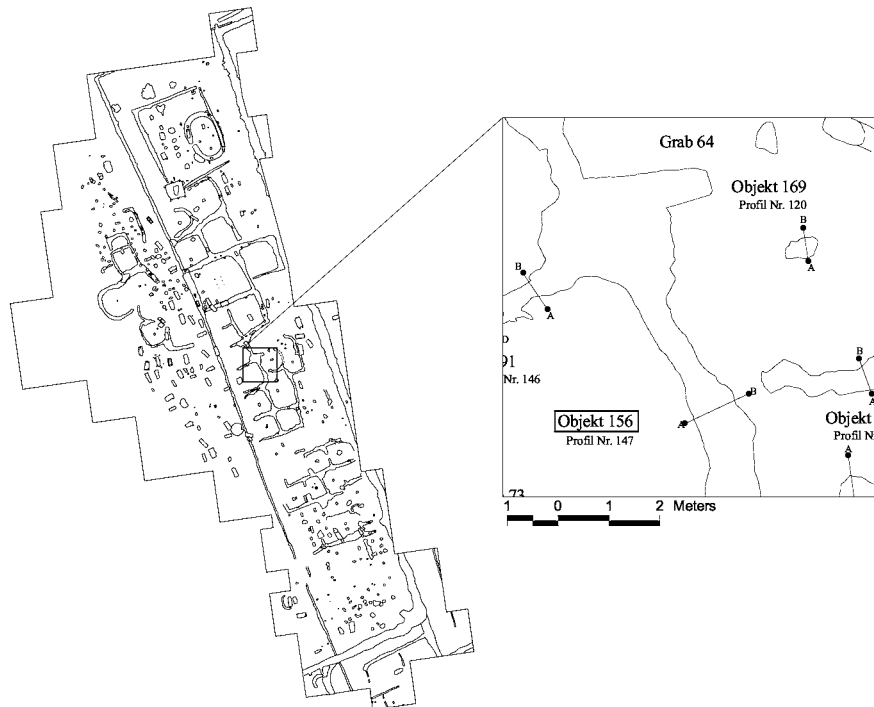


1

M. 1:2



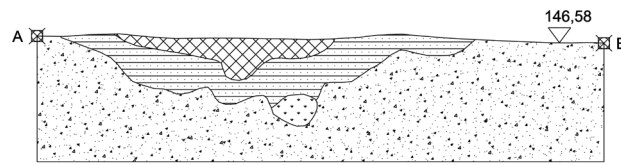
## Objekt 156







Graben eines Grabgärtchens, schließt an die Objekte 150, 151 und 172 an, Höhe 146,64 m, Tiefe 0,1 m. In der Füllung Tierknochen (Rind und Pferd), gelb- und grautonige (1-2) Ware.

Datierung: errichtet im letzten Drittel des 2. Jhs.

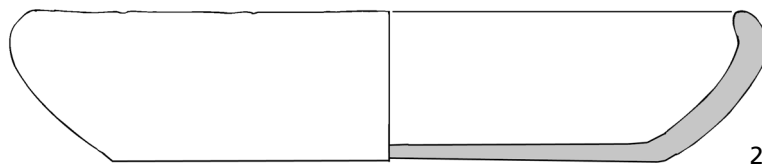
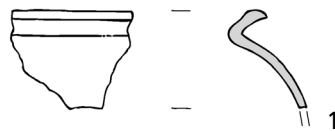
Objekt 156



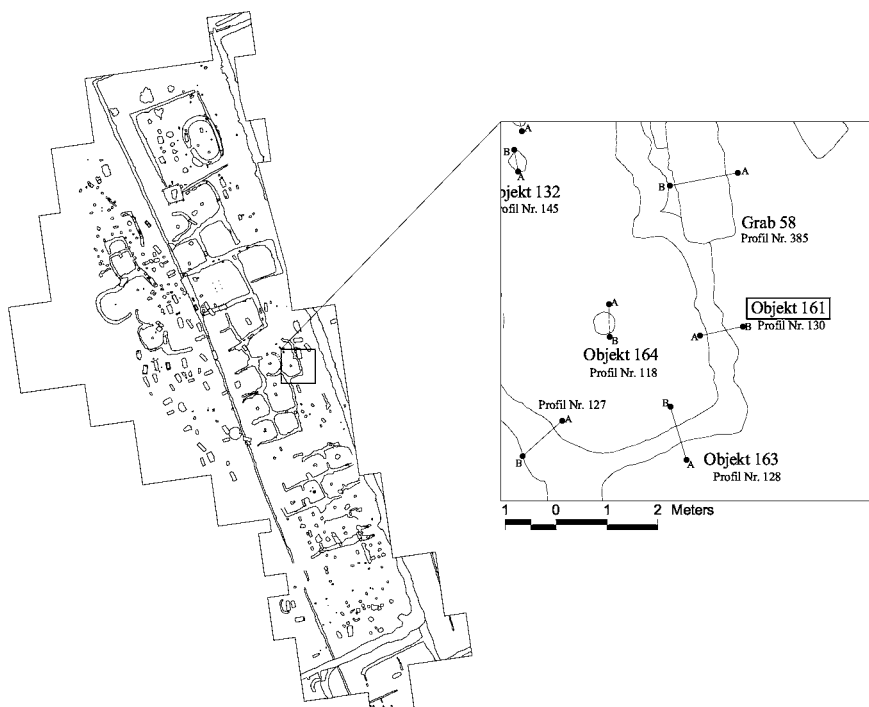
NORDPROFIL (Profil Nr. 147)  
M 1:20

-  dunkelbraune bis schwarze humose Erde
-  hellgraue Erde mit Löss durchsetzt
-  Löss (gewachsener Boden)
-  Krotowine

1. Randfragment eines grautonigen Töpfchens mit Trichterrand (Fnr. 1164).
2. Grautoniger Teller mit eingebogenem Rand, Rdm. 19 cm (Fnr. 1667).

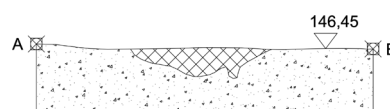


## Objekt 161




Graben eines Grabgärtchens, schließt an die Objekte 130 und 163 an, Höhe 146,67 m, Tiefe 0,3 m. In der Füllung Tierknochen (Pferd, Rind), gelb- und grautonige (1-2) Ware.

Datierung: errichtet im letzten Drittel des 2. Jhs.




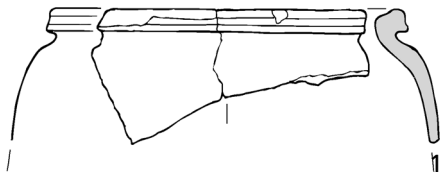
NORDPROFIL (Profil Nr. 130)  
M 1:20

 dunkelbraune humose Erde

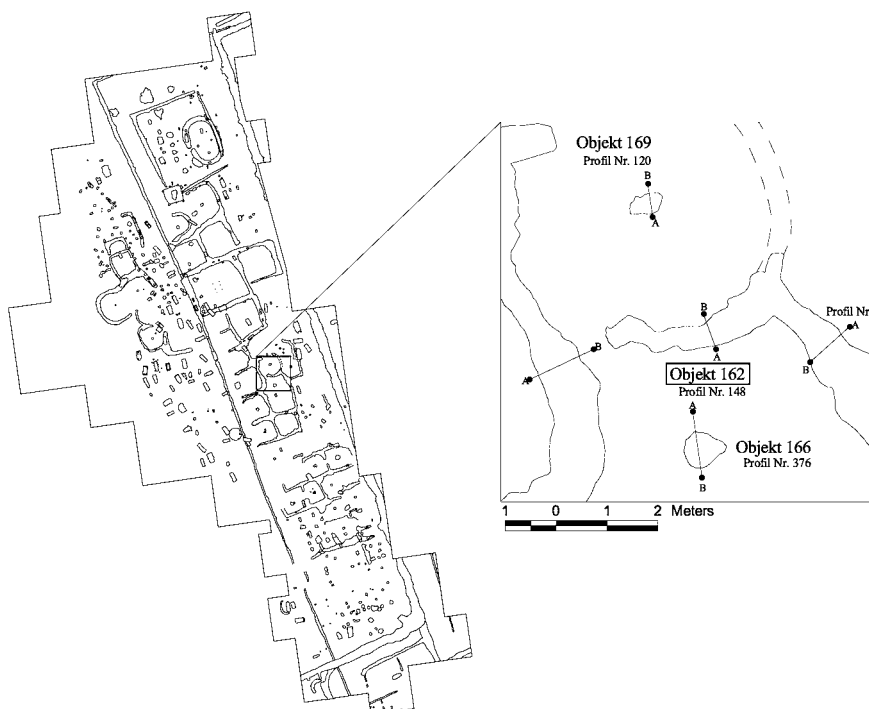
 Löss (gewachsener Boden)

Objekt 161

1. Randfragmente eines grautonigen Faltenbeckers mit Karniesrand, Rdm. 9 cm (Fnr. 1677).
2. Grautoniger Teller mit eingebogenem Rand, Rdm. 20 cm (Fnr. 1110).



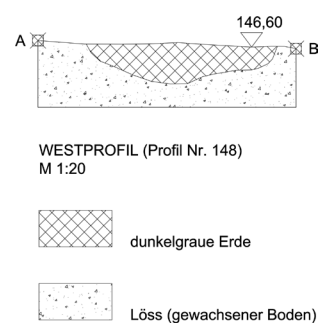
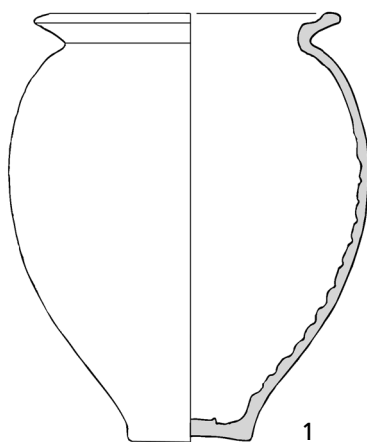
## Objekt 162



Graben eines Grabgärtchens, schließt an das Objekt 173 an, Höhe 146,60m, Tiefe 0,1m. In der Füllung ein Gefäß (1).

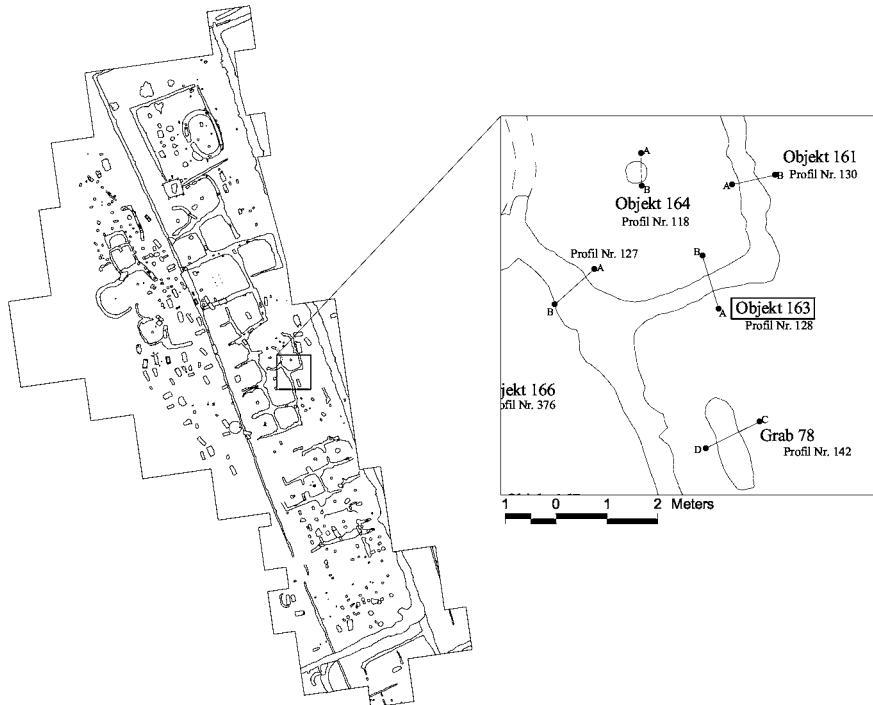
Datierung: errichtet im letzten Drittel des 2. Jhs.

1. Grautoniges Töpfchen mit Trichterrand, Rdm. 7,5 cm (Fnr. 1095).



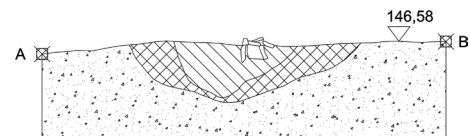
M. 1:2

Objekt 163







Graben eines Grabgärtchens, schließt an die Objekte 173 und 162 an, Höhe 146,58 m, Tiefe 0,16 m. In der Füllung Feinkeramik (1) und grautonige Ware (2 und z.B. Faltenbecher).

Datierung: errichtet im letzten Drittel des 2. Jhs.

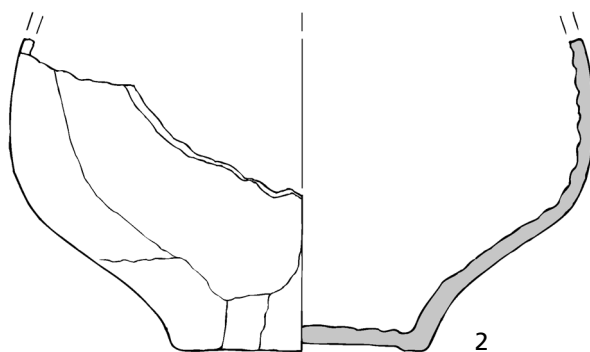
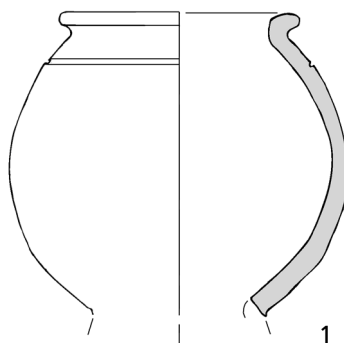


WESTPROFIL (Prof. Nr. 128)  
M 1:20

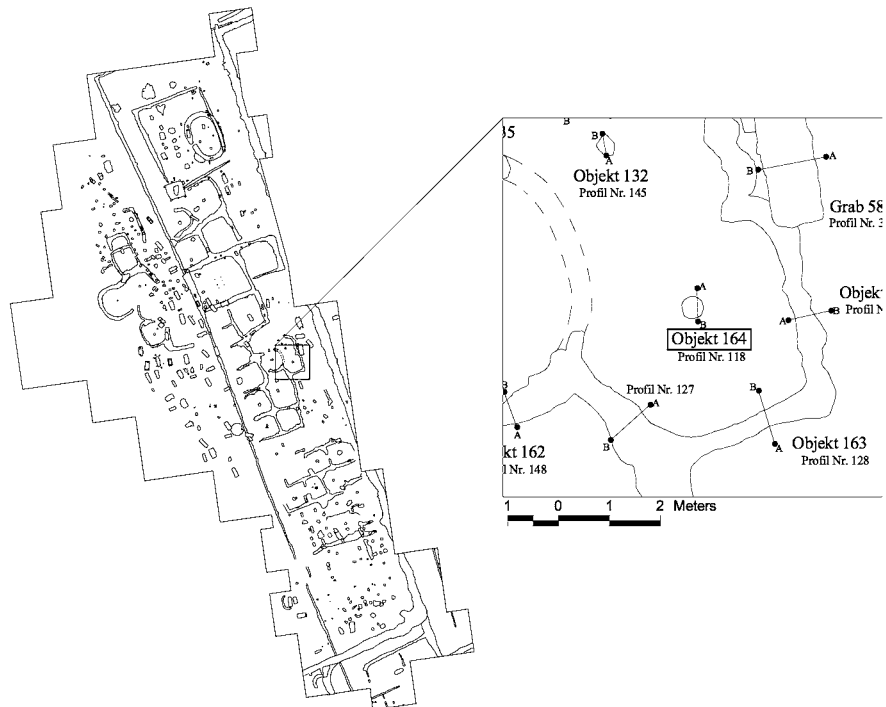
-  dunkelgraubraune humose Erde
-  hellbraune Erde
-  Löss (gewachsener Boden)
-  Keramik

## Objekt 163

1. Becher aus feinem Ton, Rdm. 6,2 cm (Fnr. 1682).
2. Bodenfragment einer grautonigen Schüssel, Bdm. 6,5 cm (Fnr. 1675).



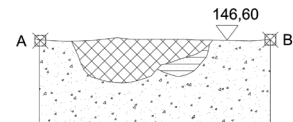
Objekt 164






Brandgrubengrab, im Grundriss kreisförmig mit einem Durchmesser von 0,4m, Höhe 146,60m, Tiefe 0,12m. In der Füllung Leichenbrand, Holzkohle, ein grautoniges Keramikfragment und ein Eisenobjekt (1).

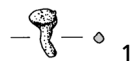
Anthropologische Bestimmung: infans I-II.  
 Datierung: letztes Drittel des 2. Jhs.

1. Eisennagel, erh. L. 1,3cm (Fnr. 1603).



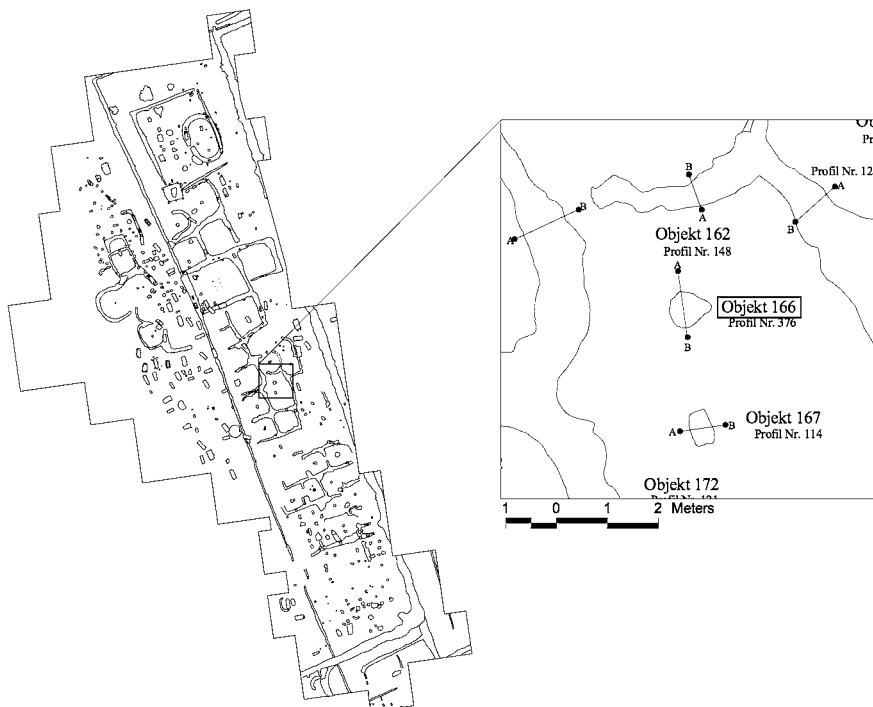
OSTPROFIL (Profil Nr. 118)  
 M 1:20

-  graue humose Erde
-  graue humose Erde mit Löss durchsetzt
-  Löss (gewachsener Boden)





Objekt 166




Brandgrubengrab(?), im Grundriss annähernd kreisförmig mit einem Durchmesser von 0,65 m, Höhe 146,60 m, Tiefe 0,1 m.

Datierung: letztes Drittel des 2. Jhs.

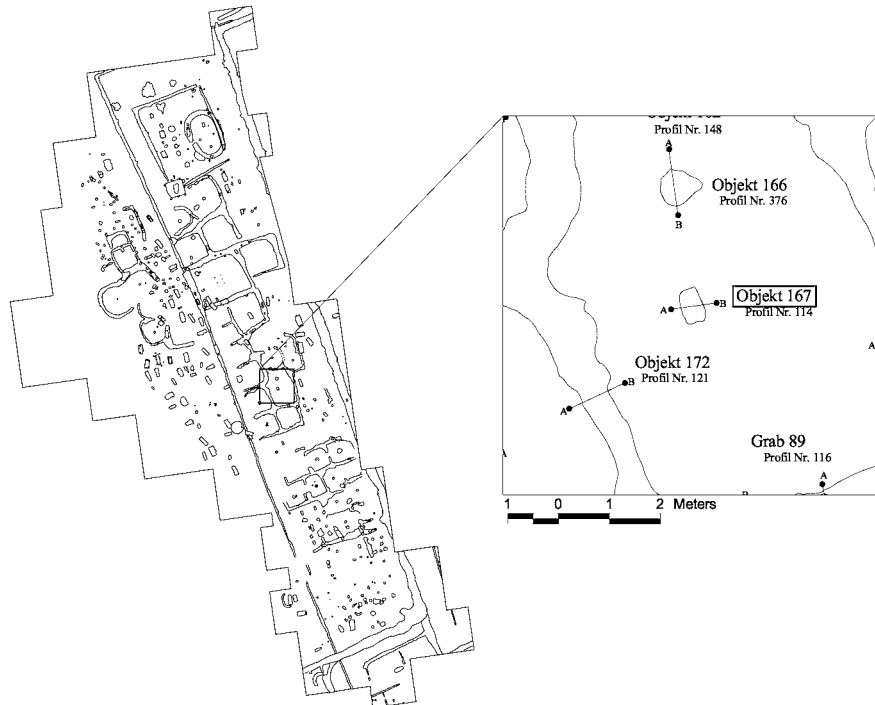


WESTPROFIL (Profil Nr. 376)  
M 1:20

 dunkelgraue Erde mit Löss durchsetzt

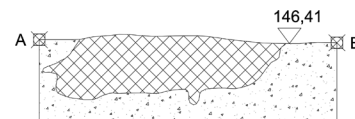
 Löss (gewachsener Boden)

Objekt 167





Brandgrabengrab, im Grundriss oval mit einer Länge von 0,65m und Breite von 0,4m, Höhe 146,59m, Tiefe 0,35m. In der Füllung Leichenbrand, Holzkohle, Tierknochen (Rind), ein Eisenfragment, ein TS-Fragment (Drag. 33, Rheinzabern 5h) sowie Reste von verschiedenen Gefäßen (1-4).

Anthropologische Bestimmung: infans I-II (6-7).  
 Datierung : letztes Drittel des 2. Jhs.



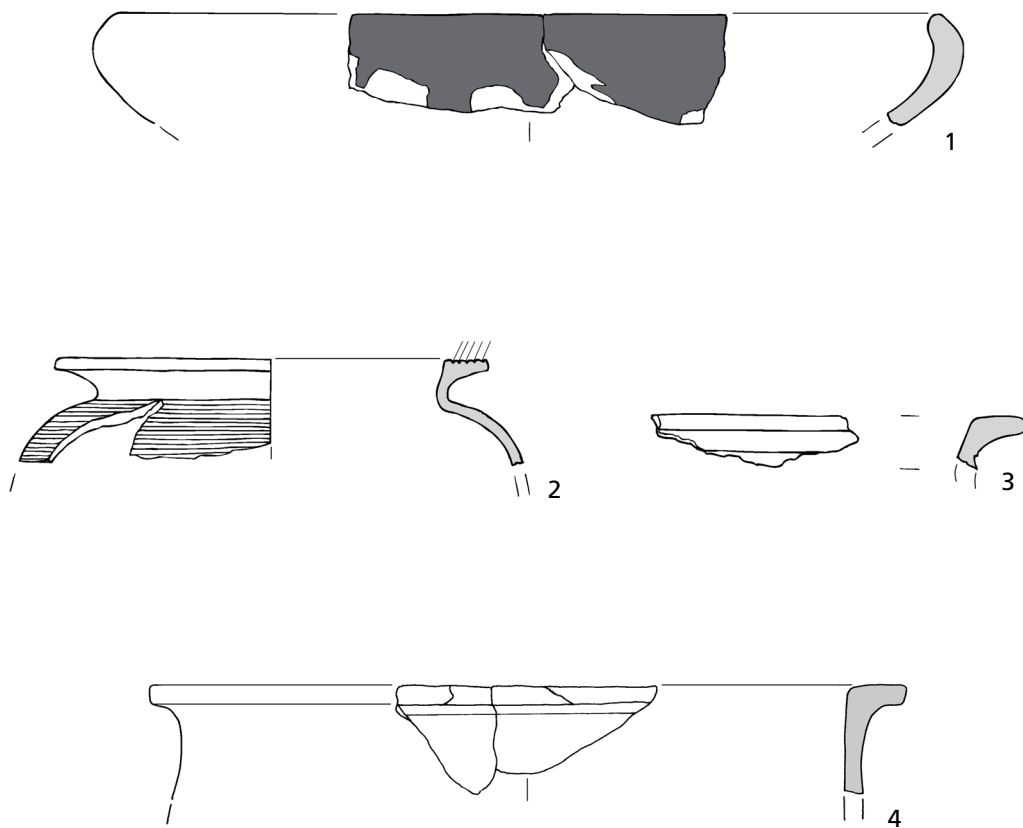
NORDPROFIL (Profil Nr. 114)  
 M 1:20

 graue humose Erde  
 mit Löss verflocht

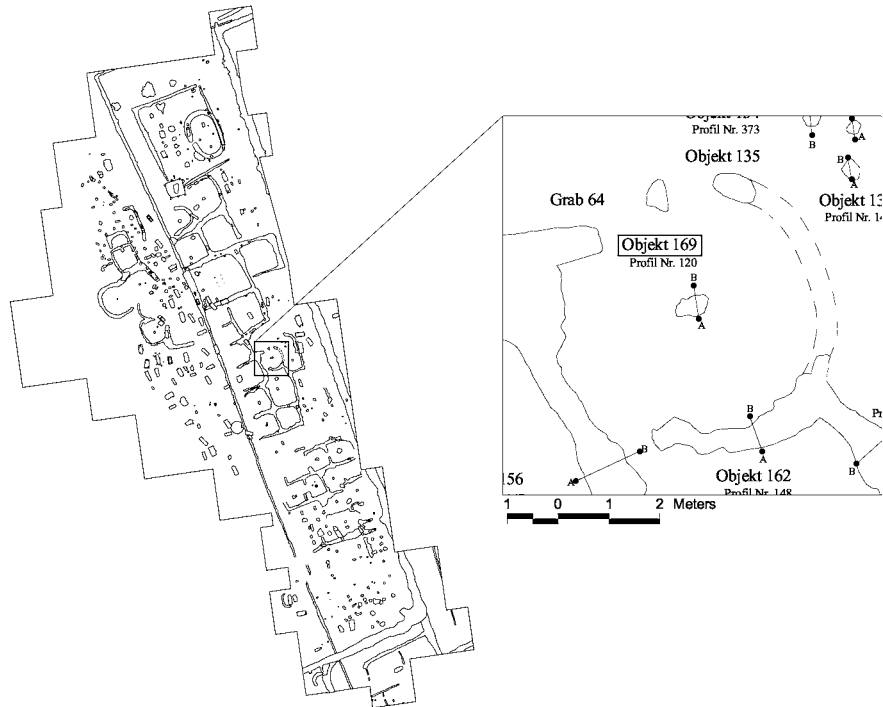
 Löss (gewachsener Boden)

## Objekt 167

1. Randfragmente eines gelbtonigen Tellers mit eingebogenem Rand und rotem Überzug, Rdm. 22 cm (Fnr. 1610).
2. Randfragmente eines grautonigen Topfes mit horizontalem Flachrand, Rdm. 11,5 cm (Fnr. 1647).
3. Randfragment eines grautonigen Topfes mit länglichem, horizontalem Dreiecksrand (Fnr. 1647).
4. Randfragmente einer grautonigen Schüssel mit Horizontalrand, Rdm. 20 cm (Fnr. 1647).

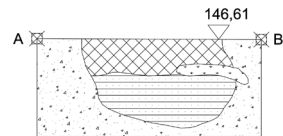


Objekt 169







Brandgrubengrab, im Grundriss oval mit einer Länge von 0,7 und Breite von 0,4m, Höhe 146,61 m, Tiefe 0,24m. In der Füllung Leichenbrand, Holzkohle, Tierknochen (?), ein TS-Fragment (1) und Reste von zwei grautonigen Gefäßen (2-3).

Anthropologische Bestimmung: erwachsen .  
 Datierung: letztes Drittel des 2. Jhs.

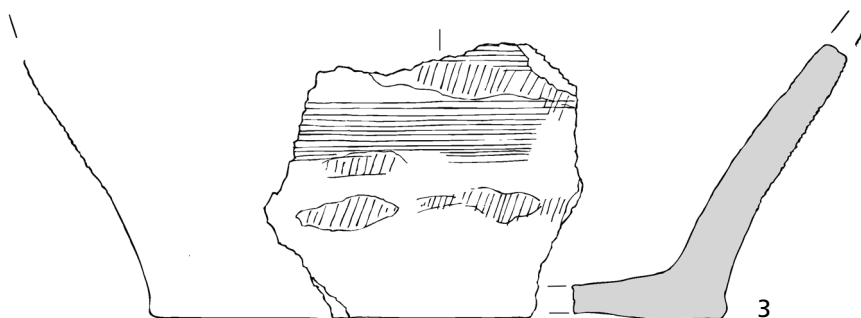
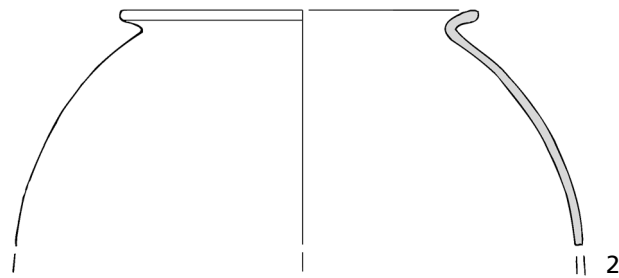



WESTPROFIL (Profil Nr. 120)  
 M 1:20

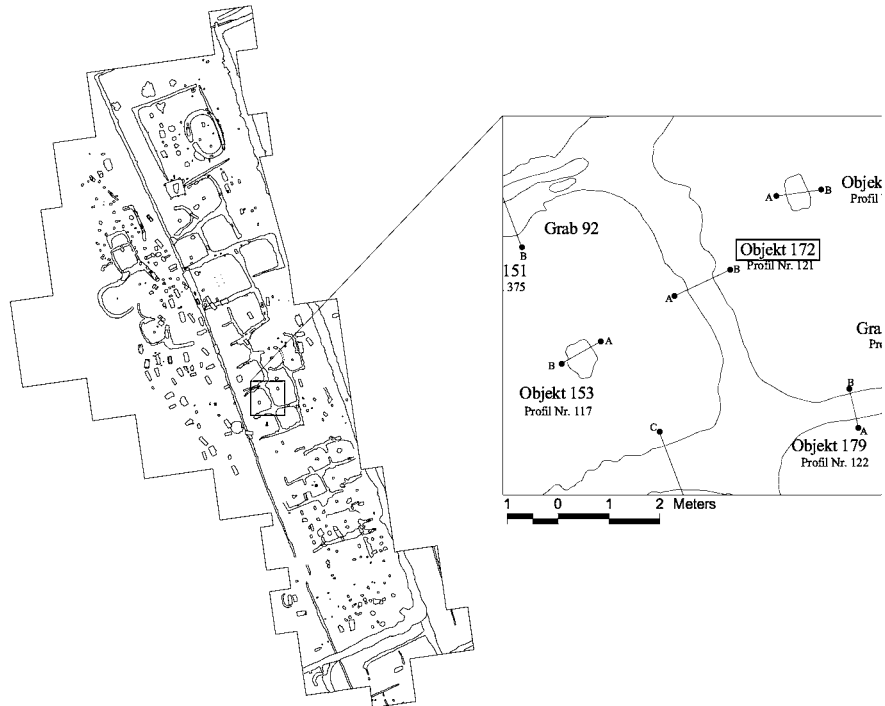
-  dunkelbraune humose Erde
-  graue homose Erde mit Löss durchsetzt
-  Löss (gewachsener Boden)
-  Krotowine

## Objekt 169

1. Wandfragment einer TS-Schüssel Drag. 37, RF Schreitender mit Kanne M 100, RF Astragal, 9 Glieder O 206, RF Zickzackstab O 247, Rheinzabern 5 (Fnr. 1585).
2. Fragmente eines grautonigen Töpfchens mit Trichterrand, Rdm. 9,5 cm (Fnr. 1587).
3. Bodenfragment eines grautonigen Vorratsgefäßes, Bdm. 15 cm (Fnr. 1586).

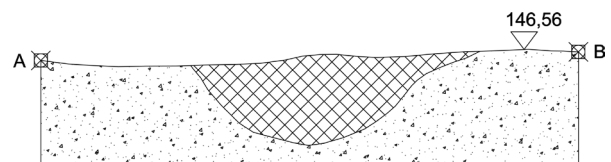


Objekt 172





Graben eines Grabgärtchens, schließt an die Objekte 151, 156, 152 und 179 an, Höhe 146,59m, Tiefe 0,23m. In der Füllung Tierknochen (Rind), Pflanzenreste (großfrüchtiges Getreide [Cerealia]), gelb- und grautonige (1-3) Ware.

Datierung: errichtet im letzten Drittel des 2. Jhs.



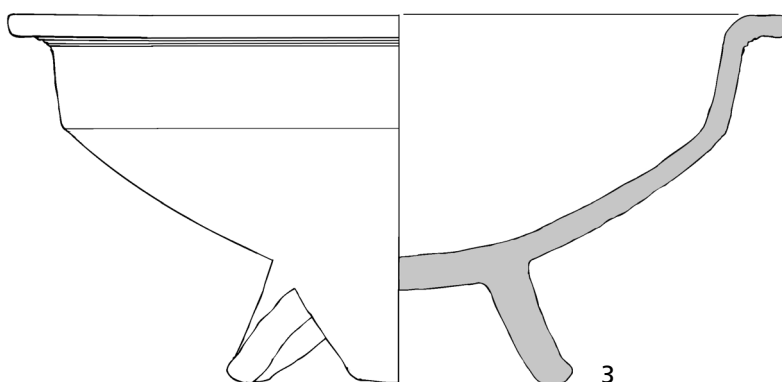
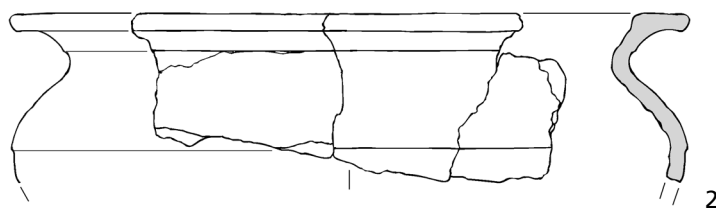
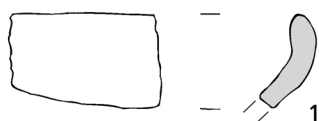
NORDPROFIL (Profil Nr. 121)  
M 1:20

 dunkelgraubraune humose Erde mit Löss durchsetzt

 Löss (gewachsener Boden)

## Objekt 172

1. Randfragment eines grautonigen Tellers mit etwas eingebogmem Rand (Fnr. 1157).
2. Randfragmente einer grautonigen Schüssel mit horizontalem Flachrand, Rdm. 18cm (Fnr. 1671).
3. Grautonige Dreifußschüssel mit Horizontalrand, Rdm. 20,5cm (Fnr. 1531).



## Objekt 173

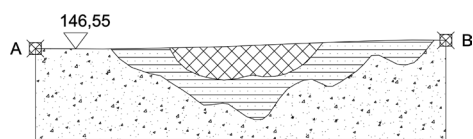


Graben eines Grabgärtchens, schließt an die Objekte 179 und 180 an, wird gestört durch eine jüngere Körperbestattung (Grab 90), durchschnittliche Höhe 146,55 m, Tiefe 0,35 m. In der Füllung Tierknochen (Pferd, Esel und Schwein), ein TS-Fragment (Lezoux) sowie glasierte (1), gelb- und grautonige (2-10) Ware.

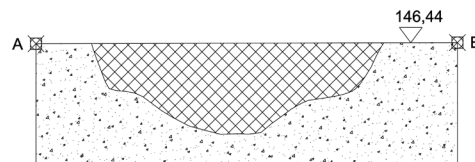
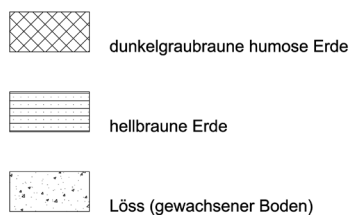
Datierung: errichtet im letzten Drittel des 2. Jhs.



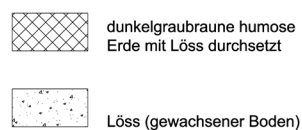
## Objekt 173



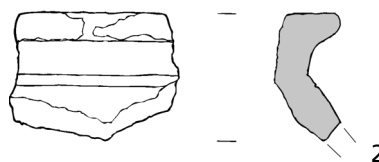
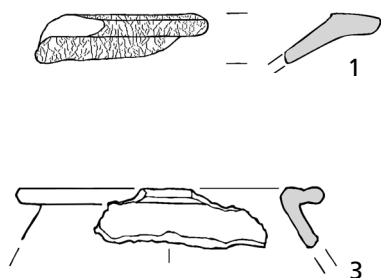
SÜDPFILDPROFIL (Profil Nr. 127)  
M 1:20



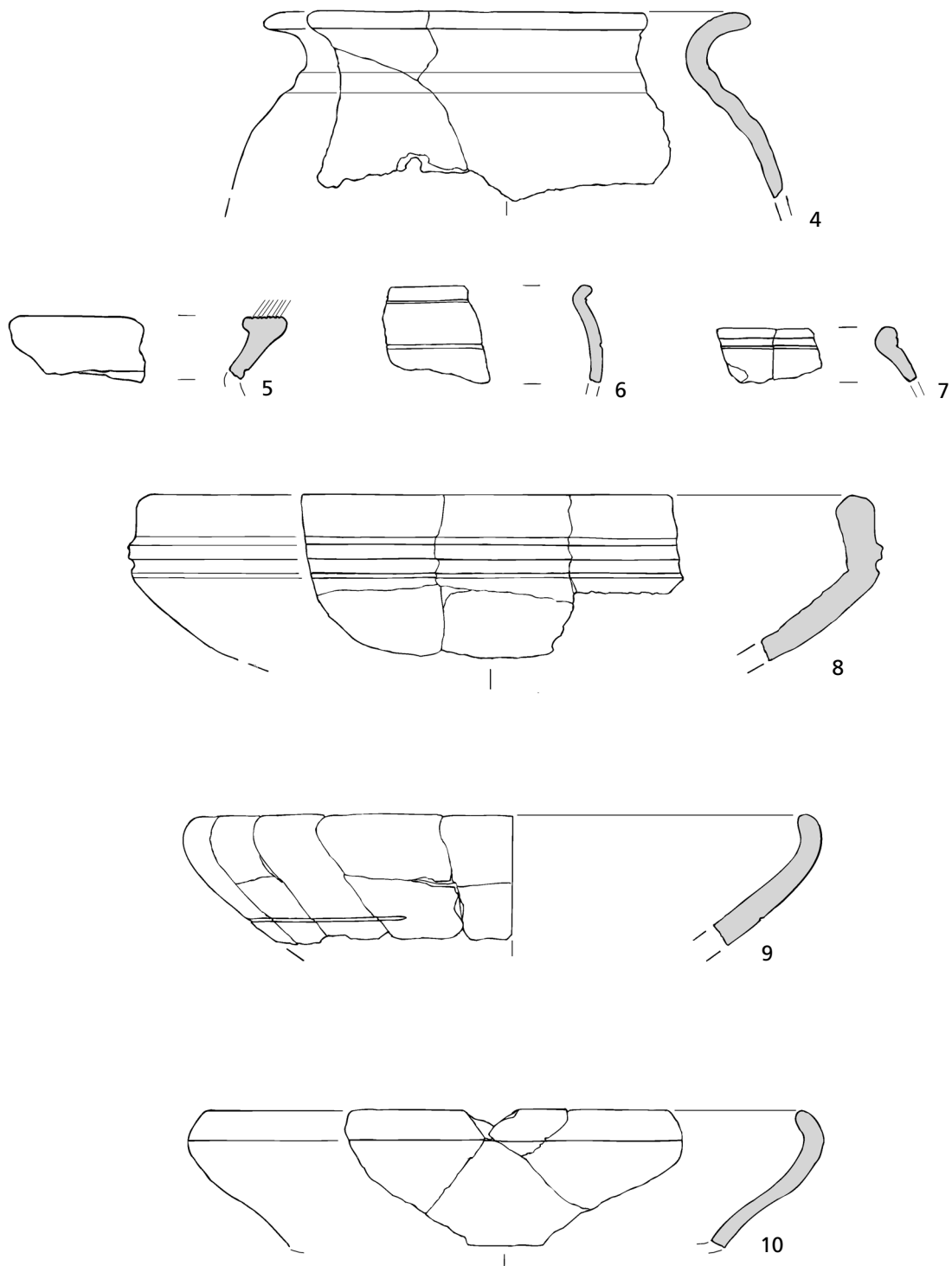
SÜDPFILDPROFIL (Profil Nr. 133)  
M 1:20



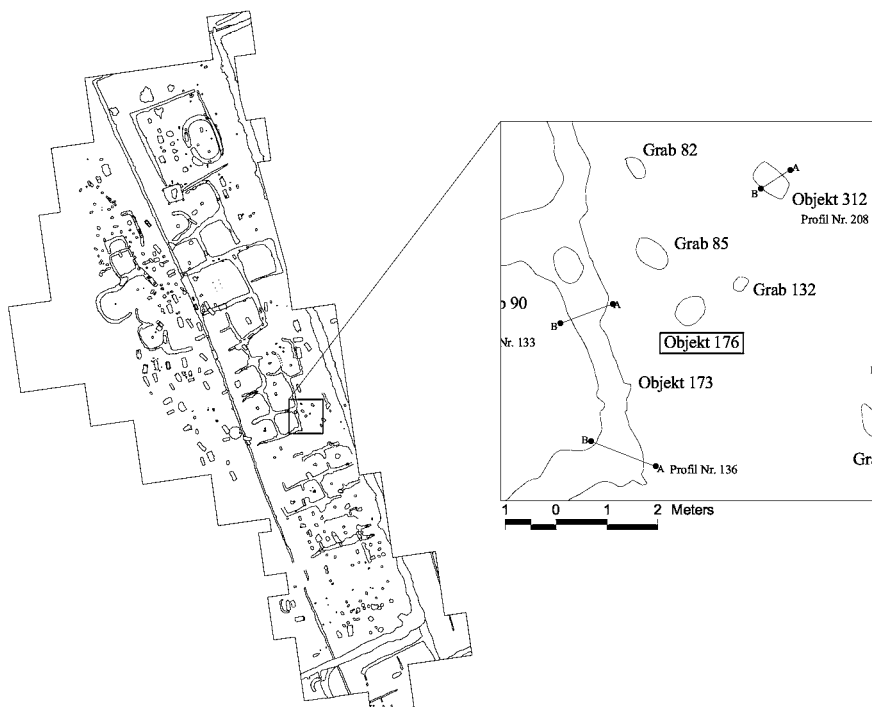
1. Randfragment einer grün glasierten Schüssel (Fnr. 1104).
2. Randfragment eines grautonigen Topfes mit Dreiecksrand (Fnr. 1213).
3. Randfragment eines grautonigen Töpfchens mit Trichterrand, Rdm. 6 cm (Fnr. 1434).
4. Randfragment eines grautonigen Topfes, Rdm. 14 cm (Fnr. 1106).
5. Randfragment eines grautonigen Kruges (Fnr. 1488).
6. Randfragment eines grautonigen Faltenbeckers (Fnr. 1104).
7. Randfragment eines grautonigen Faltenbeckers mit Karniesrand (Fnr. 1106).
8. Randfragmente einer grautonigen Schüssel mit profilierter Wand, Rdm. 21,5 cm (Fnr. 1106).
9. Grautoniger Teller mit etwas eingebogenem Rand, Rdm. 18 cm (Fnr. 1688).
10. Grautoniger Teller mit eingebogenem Rand, Rdm. 18,5 cm (Fnr. 1006).



Objekt 173



## Objekt 176

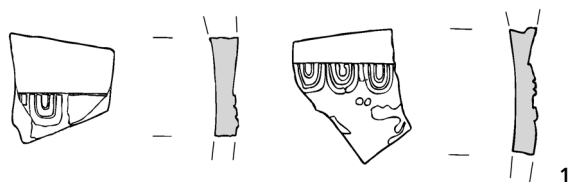


Brandgrabengrab, im Grundriss kreisförmig mit einem Durchmesser von 0,45m, Höhe 146,46m. In der Füllung Leichenbrand, Holzkohle, zwei TS-Fragmente einer Schüssel (1) und ein grautoniges Fragment.

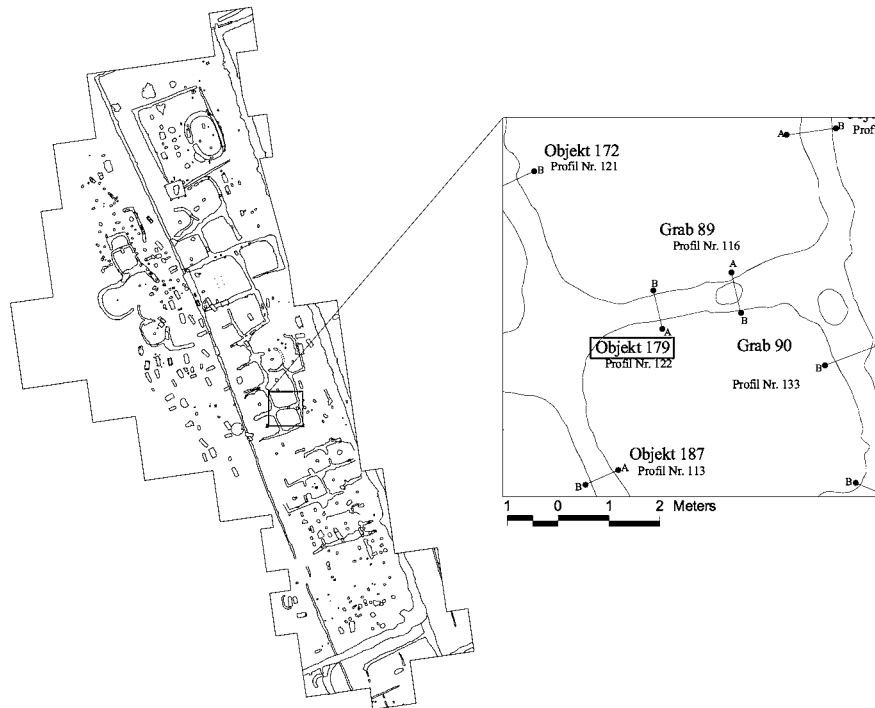
Anthropologische Bestimmung: juvenil-erwachsen.

Datierung: zweite Hälfte des 3. Jhs.

1. Wandfragmente einer TS-Schüssel Drag. 37, RF Eierstab E 71, Rheinzabern 3 (Fnr. 1269).

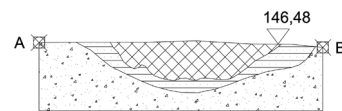


Objekt 179






Graben eines Grabgärtchens, schließt an die Objekte 172, 152, 187 und 173 an, wird gestört durch eine jüngere Körperbestattung (Grab 89), Höhe 146,51 m, Tiefe 0,15 m.

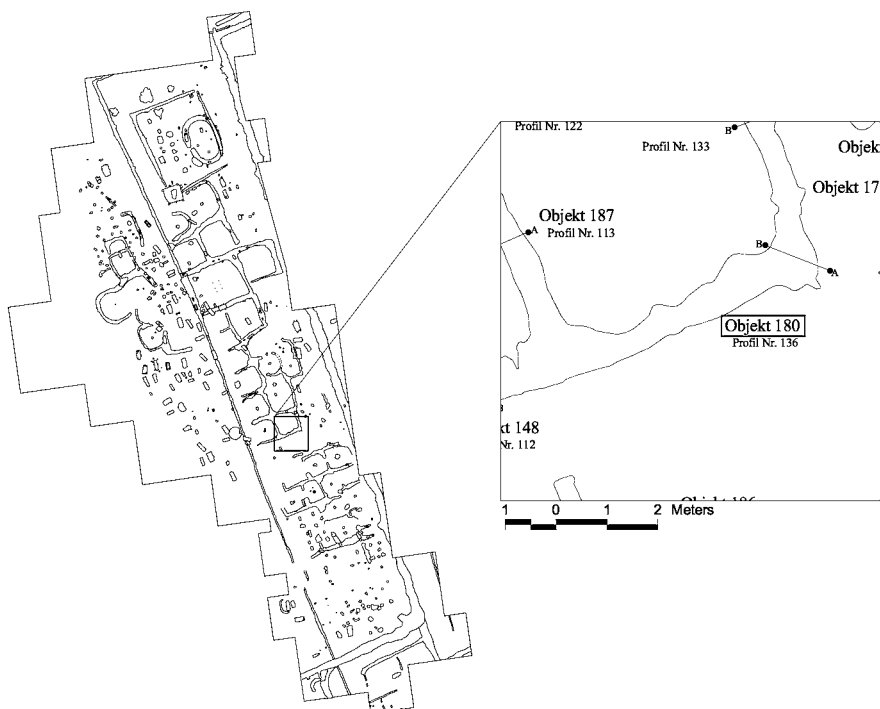
Datierung: errichtet im letzten Drittel des 2. Jhs.



WESTPROFIL (Profil Nr. 122)  
M 1:20

-  dunkelgraubraune humose Erde mit Löss durchsetzt
-  hellgraubraune Erde mit Löss durchsetzt
-  Löss (gewachsener Boden)

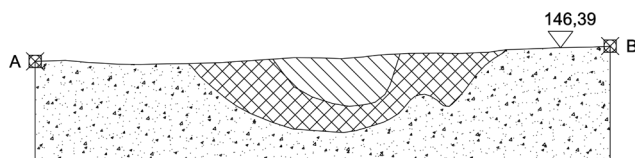
Objekt 180






Graben eines Grabgärtchens, schließt an die Objekte 187, 148 und 173 an, Höhe 146,54m, Tiefe 0,35m. In der Füllung Pflanzenreste (Emmer [*Triticum dicoccum*], Roggen [*Secale cereale*], großfruchtiges Getreide [Cerealia] und echte Hirse [*Panicum miliaceum*]), ein Ziegelfragment, TS-Fragmente (1), gelb- und grautonige Ware.

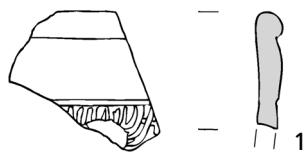
Datierung: errichtet im letzten Drittel des 2. Jhs.

1. Randfragment einer TS-Schüssel Drag. 37, RF Eierstab E 59, Rheinzabern 4 (Fnr. 1303).

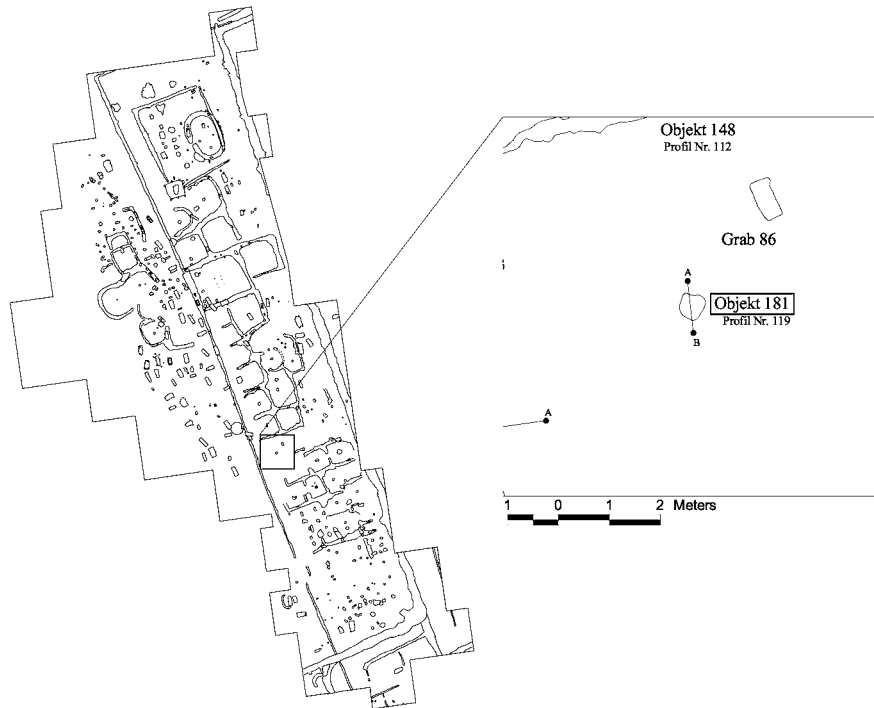


SÜDPFIL (Profil Nr. 136)  
M 1:20

-  rotbraune Erde
-  dunkelgraubraune Erde mit Löss durchsetzt
-  Löss (gewachsener Boden)



Objekt 181

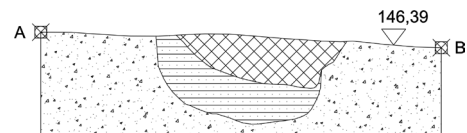


Brandgrabengrab, im Grundriss kreisförmig mit einem Durchmesser von 0,5m, Höhe 146,41 m, Tiefe 0,22m. In der Füllung Leichenbrand, zwei Fragmente grautonige Keramik (1) sowie mehrere kleinere EisenfragWmente.




Anthropologische Bestimmung: juvenil-erwachsen.

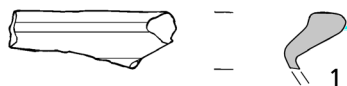
Datierung: 3. Jh.

1. Randfragment eines grautonigen Topfes mit großem, linsenförmig verdicktem Rand (Fn. 1458).

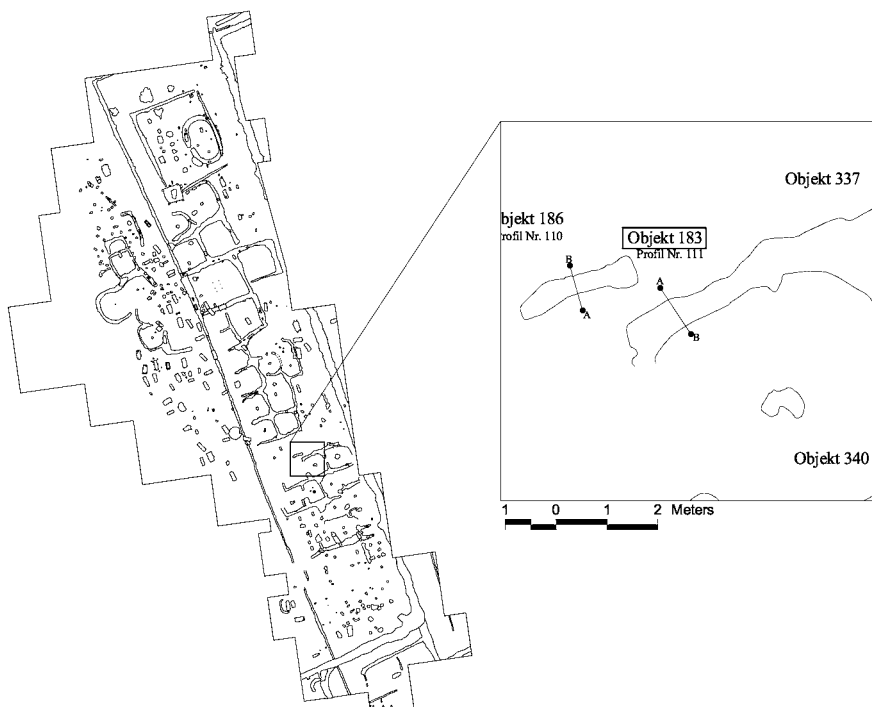


OSTPROFIL (Prof. Nr. 119)  
M 1:20

-  graubraune humose Erde
-  graubraune homose Erde mit Löss durchsetzt
-  Löss (gewachsener Boden)

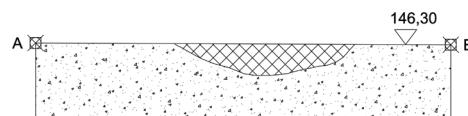


## Objekt 183





Graben eines Grabgärtchens, schließt an das Objekt 337 an, Höhe 146,40 m, Tiefe 0,17 m.

Datierung: errichtet im ersten Drittel des 3. Jhs.

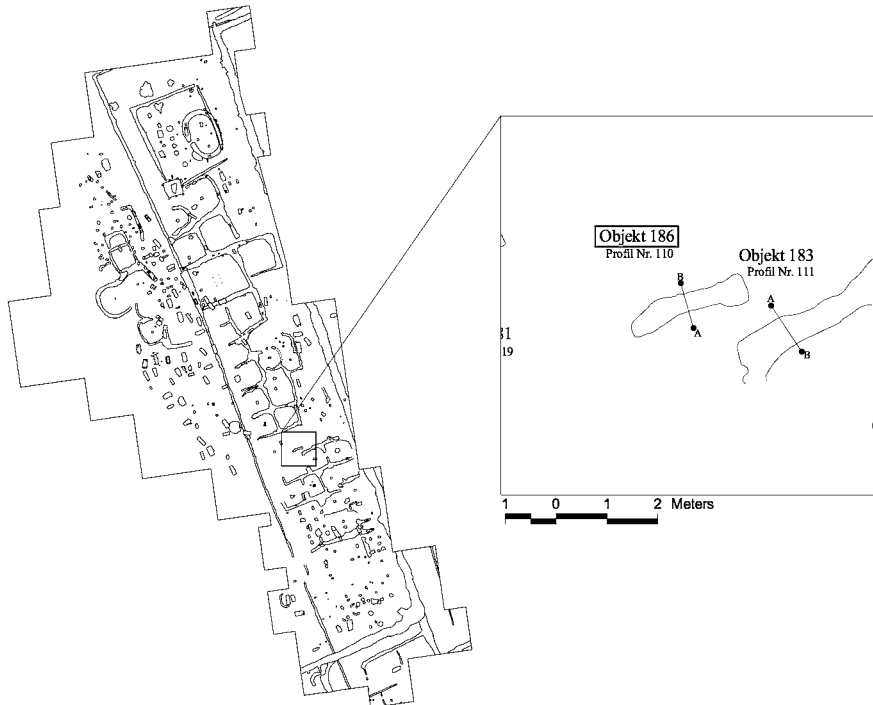


OSTPROFIL (Profil Nr. 111)  
M 1:20

 braune Erde mit  
Löss durchsetzt

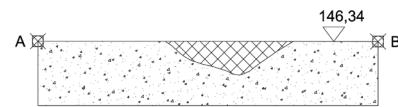
 Löss (gewachsener Boden)

Objekt 186





Graben eines Grabgärtchens(?), Höhe 146,40m, Tiefe 0,15m.

Datierung: errichtet im ersten Drittel des 3. Jhs.(?).



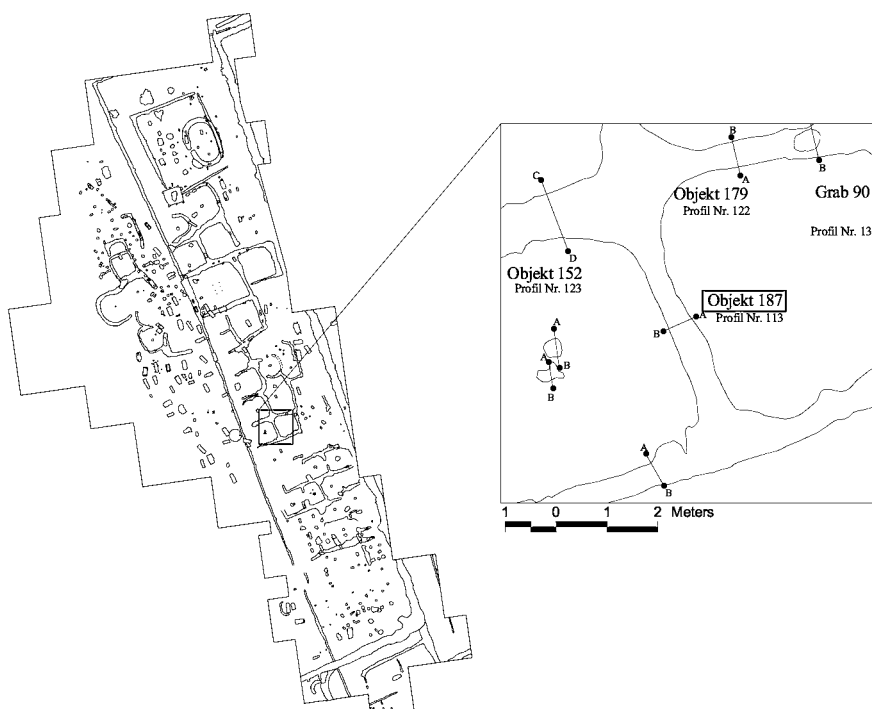
WESTPROFIL (Profil Nr. 110)  
M 1:20

 hellbraune Erde stark mit Löss durchsetzt

 Löss (gewachsener Boden)

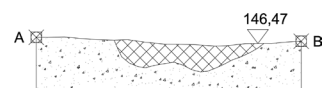


## Objekt 187





Graben eines Grabgärtchens, schließt an die Objekte 152, 179, 148 und 180 an, Höhe 146,52 m, Tiefe 0,12 m. In der Füllung Pflanzenreste (wahrsch. Hafer [cf. *Avena* sp.]) und ein Fragment der Feinkeramik.

Datierung: errichtet im letzten Drittel des 2. Jhs.

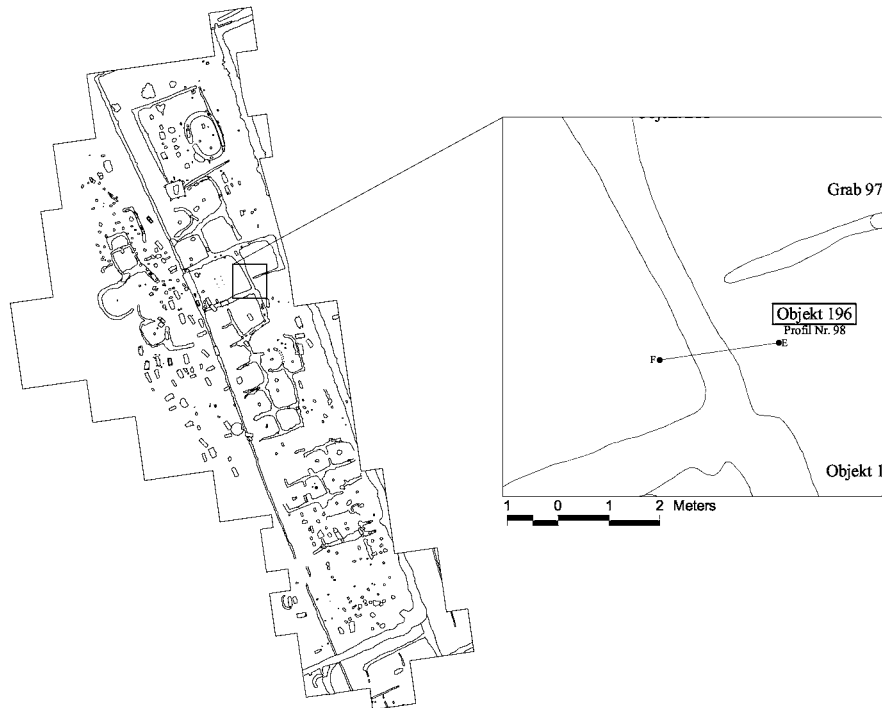


SÜDPFIL (Profil Nr. 113)  
M 1:20

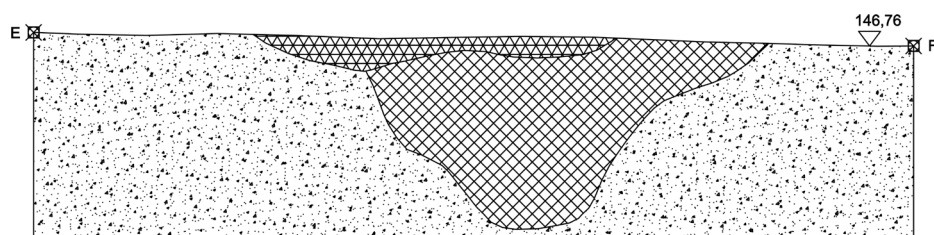
 dunkelbraune humose Erde mit Löss durchsetzt

 Löss (gewachsener Boden)

Objekt 196



Graben eines Grabgärtchens, schließt an die Objekte 211 und 131 an, Höhe 146,76 m, Tiefe 0,52 m. In der Füllung ein TS-Fragment (Becher[?], Lezoux), gelb- und grautonige Ware sowie ein Glasfragment.  
 Datierung: errichtet in der zweiten Hälfte des 2. Jhs.



SÜDPROFIL (Profil Nr. 98)  
 M 1:20



dunkelbraune humose Erde

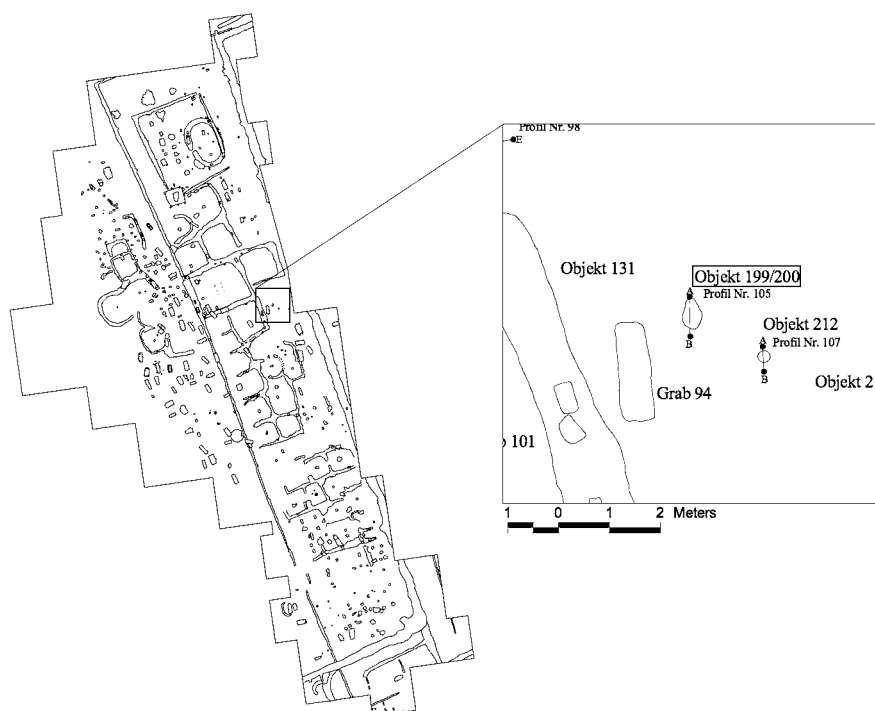


braune humose Erde



Löss (gewachsener Boden)

## Objekt 199/200

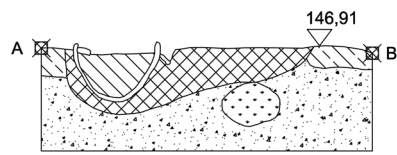


Urnengrab, im Grundriss langoval mit einer Länge von 0,6 m und einer Breite von 0,4 m, Höhe 146,91 m, Tiefe 0,16 m. In der Füllung Leichenbrand und zahlreiche Pflanzenreste: Einkorn/Emmer (*Triticum monococcum/dicoccum*), Hafer (*Hordeum vulgare*), großfrüchtiges Getreide (Cerealien), echte Hirse (*Panicum miliaceum*), Hülsenfrüchtler (*Vicia faba*), wahrsch. Hafer (cf. *Avena* sp.), Schmetterlingsblütler (Fabaceae), Hirseartige (Panicoidae), Spitz-Wegerich (*Plantago lanceolata*), Süßgräser (Poaceae) und Klee Typ (*Trifolium* Typ). In der Füllung weiters ein grautoniger Topf als Urne (1), abgedeckt mit dem Boden eines grautonigen Tellers sowie Reste von zwei weiteren grautonigen Formen (Faltenbecher und Topf) sowie mehrere Eisenfragmente (2).




Anthropologische Bestimmung: Frau (?) adult-matur (35-60).





Datierung: 3. Jh.

Objekt 199/200

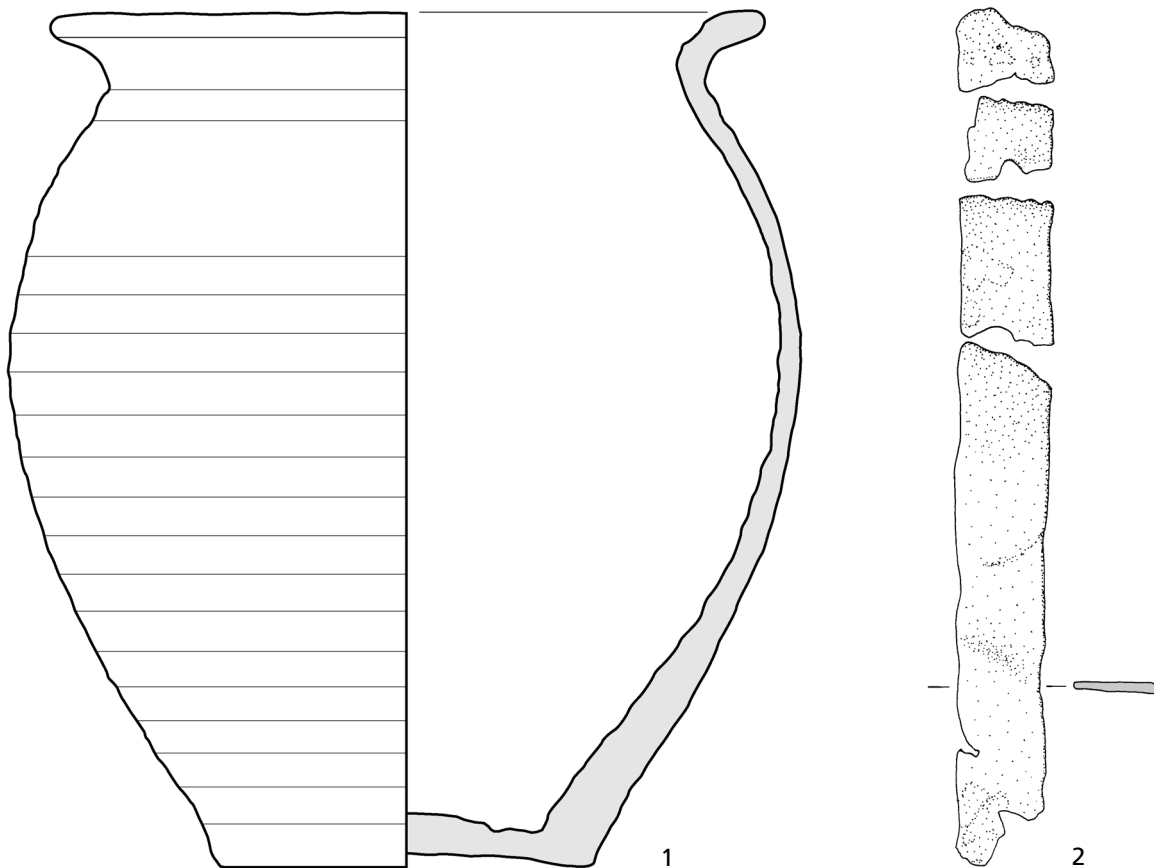


OSTPROFIL (Profil Nr. 105)  
M 1:20

-  braune Erde
-  dunkelbraune humose Erde
-  rötlichbraune lehmige Erde

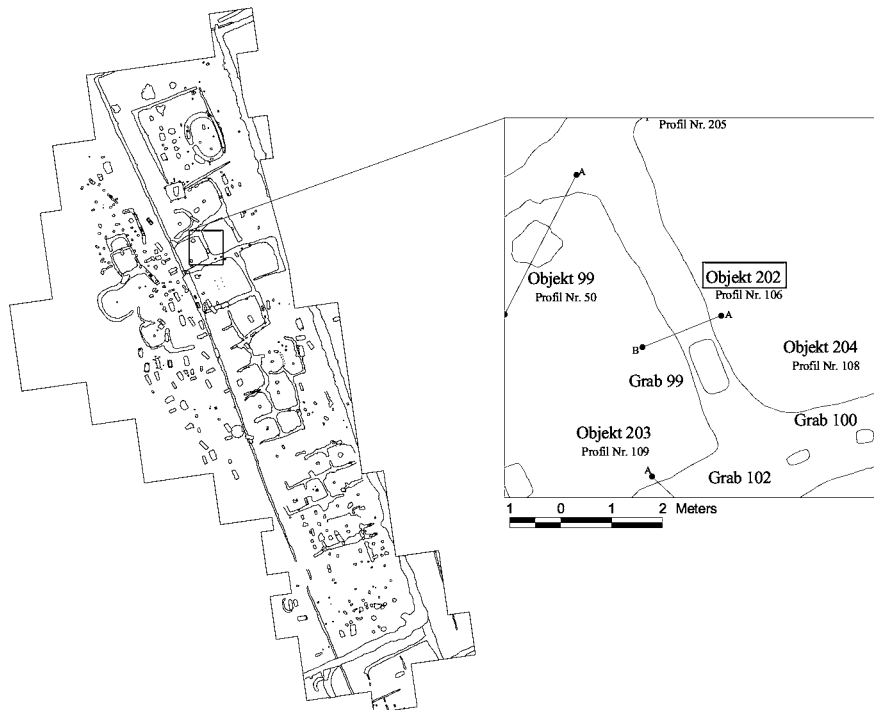
-  Löss (gewachsener Boden)
-  Krotowine
-  Keramik
-  Eisenobjekt

1. Grautoniger Topf, Rdm. 19 cm (Fnr. 1789). Siehe auch Beitrag von Hajnalka Herold im Teil 2, Abb. 3.
2. Mehrere Teile eines(?) Eisenobjektes, B. ca. 2,5 cm (Fnr. 1786).



M. 1:2

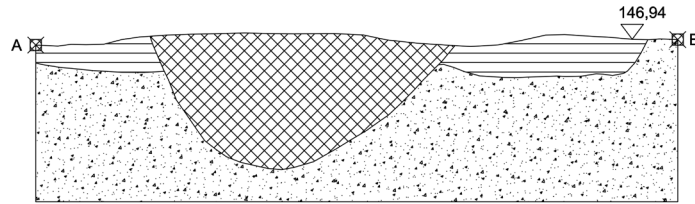
## Objekt 202






Graben eines Grabgärtchens, schließt an die Objekte 251, 225, 203 und 204 an, wird gestört durch eine jüngere Körperbestattung (Grab 99), Höhe 147,07 m, Tiefe 0,5 m. In der Füllung Tierknochen (Pferd, Rind, Schaf/Ziege), TS-Fragmente (1 sowie Drag. 31), gelb- und grautonige (2) Ware sowie Metallobjekte (3-4).

Datierung: errichtet in der zweiten Hälfte des 2. Jhs.

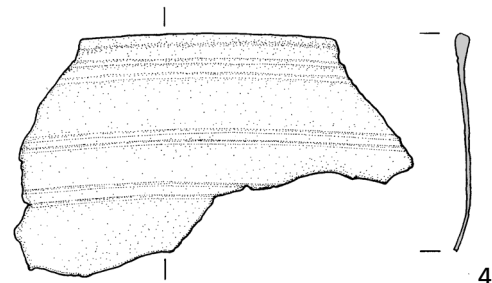
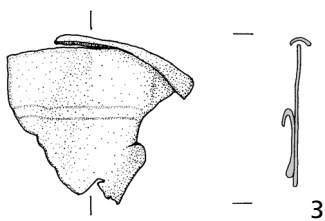
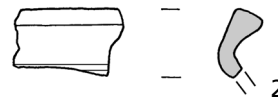
Objekt 202



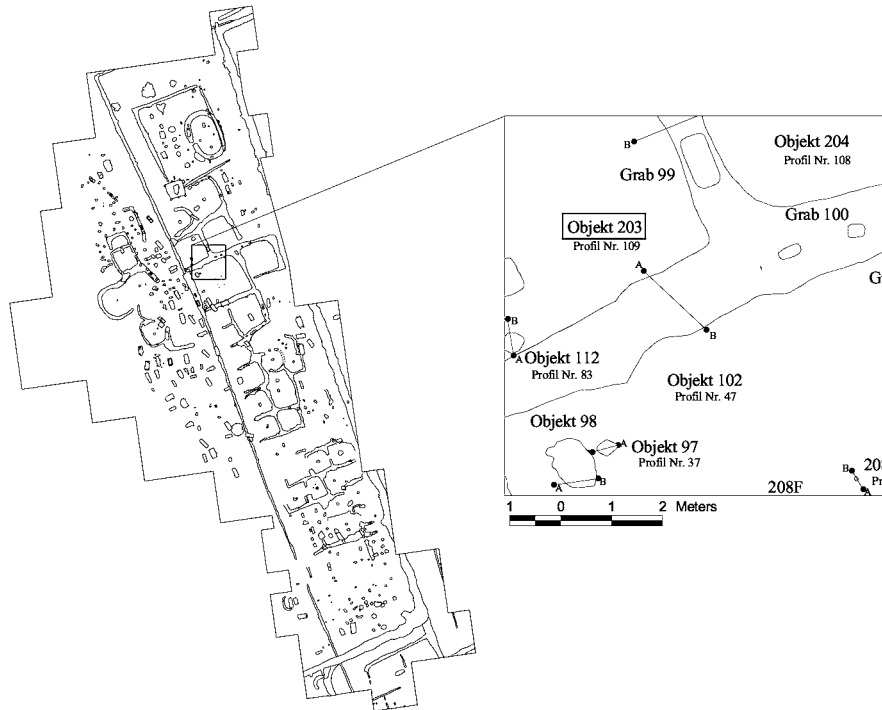
SÜDPROFIL (Profil Nr. 106)  
M 1:20

-  dunkelbraune humose Erde
-  Übergang zwischen Humus und Löss
-  Löss (gewachsener Boden)

1. Randfragment eines TS-Tellers Drag. 18/31, Lezoux 3 (Fnr. 1809).
2. Randfragment eines grautonigen Topfes mit Dreiecksrand und gerilltem Hals (Fnr. 1809).
3. Fragment eines Gefäßes(?) aus Buntmetall (Fnr. 1793).
4. Fragment eines Gefäßes(?) aus Buntmetall (Fnr. 2524).



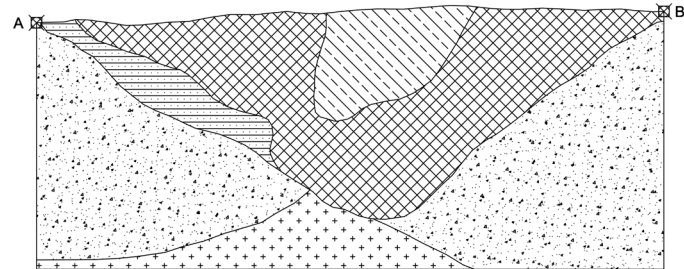
## Objekt 203



Graben eines Grabgärtchens, schließt an die Objekte 98 und 204 an, Höhe 147,04m. In der Füllung ein Tierknochen (Pferd, Rind, Schwein und Schaf/Ziege), gelb- (1-2) und grautonige Ware und ein Nagel (3).


Datierung: errichtet in der zweiten Hälfte des 2. Jhs.


Objekt 203





NORDOSTPROFIL (Profil Nr. 109)  
M 1:20

 rötlichbraune lehmige Erde

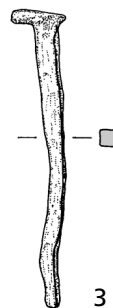
 braune humose Erde

 braune humose Erde  
mit Löss durchsetzt

 Löss (gewachsener Boden)

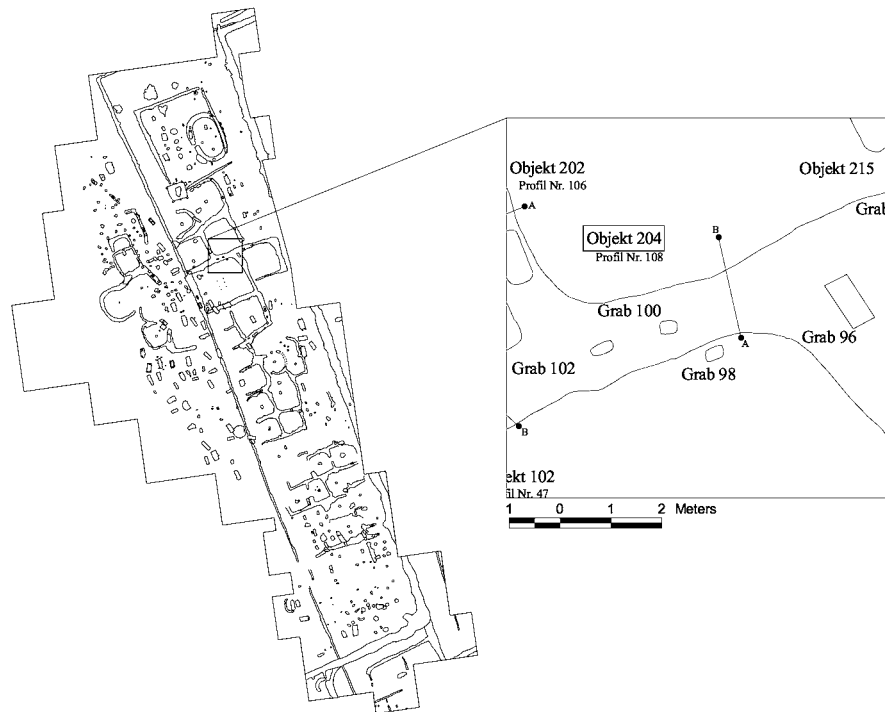
 Schotter

1. Randfragment eines gelbtonigen Topfes mit Horizontalrand (Fnr. 1797).
2. Randfragment eines gelbtonigen Kruges mit eingeschnürtem, abgewinkeltem Rand (Fnr. 1797).
3. Eisennagel, erh. L. 7,7 cm (Fnr. 1913).





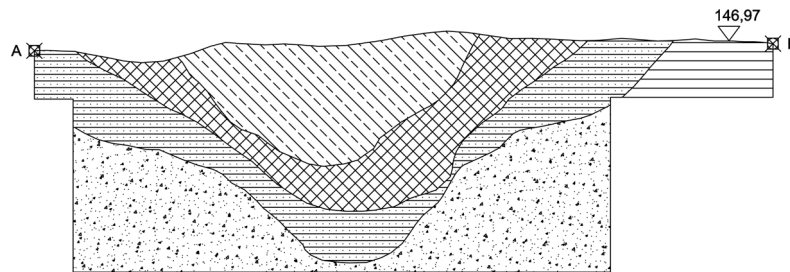
## Objekt 204



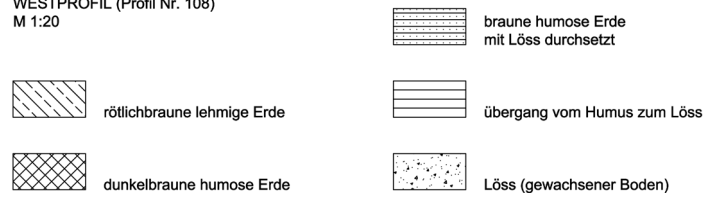
Graben eines Grabgärtchens, schließt an die Objekte 203, 202, 215 und 211 an, Höhe 147,03 m, Tiefe 0,65 m. In der Füllung Tierknochen (Pferd, Rind, Schaf/Ziege und Hund), TS-Fragmente (Drag. 18/31, Lezoux; Teller, Schüssel Drag. 37, Rheinzabern; Becher), gelb- und grautonige Ware sowie Metallobjekte (1-6).

Datierung: errichtet in der zweiten Hälfte des 2. Jhs.

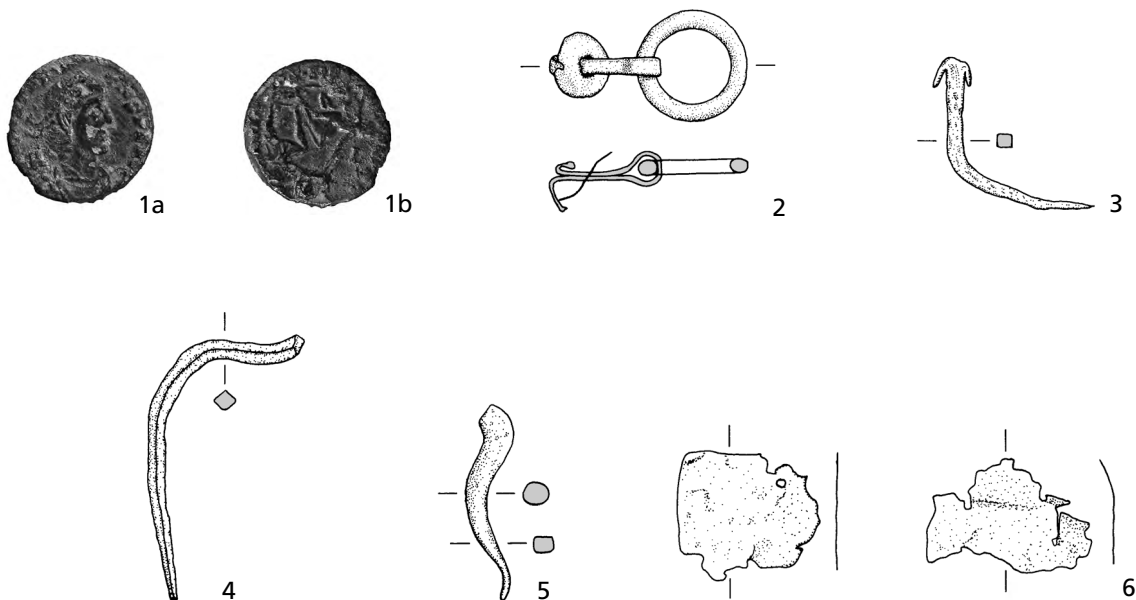
Objekt 204



WESTPROFIL (Profil Nr. 108)  
M 1:20



- 1a, 1b. Abgenutzte Münze (Fnr. 1867): CONSTANTIUS II. (337-361); Siscia: Maiorina (AE 2); Datierung: 351/355.
2. Runder Henkel mit runder Unterlageplatte und Niete aus Buntmetall, Dm. 2,8cm (Fnr. 1920).
3. Eisennagel, erh. L. 6,4cm (Fnr. 1922).
4. Eisennagel(?), erh. L. ca. 9,5cm (Fnr. 1896).
5. Eisenobjekt, erh. L. 5cm (Fnr. 1921).
6. Zwei Reste eines(?) Eisenbeschlages (Fnr. 1969).

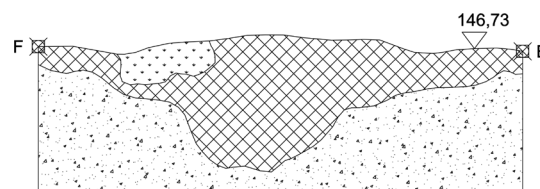


## Objekt 205






Graben eines Grabgärtchens, schließt an das Objekt 265 an, wird gestört durch eine jüngere Körperbestattung (Grab 97), Höhe 146,89m, Tiefe 0,5m. In der Füllung Tierknochen (Pferd), gelb- und grautonige Ware.

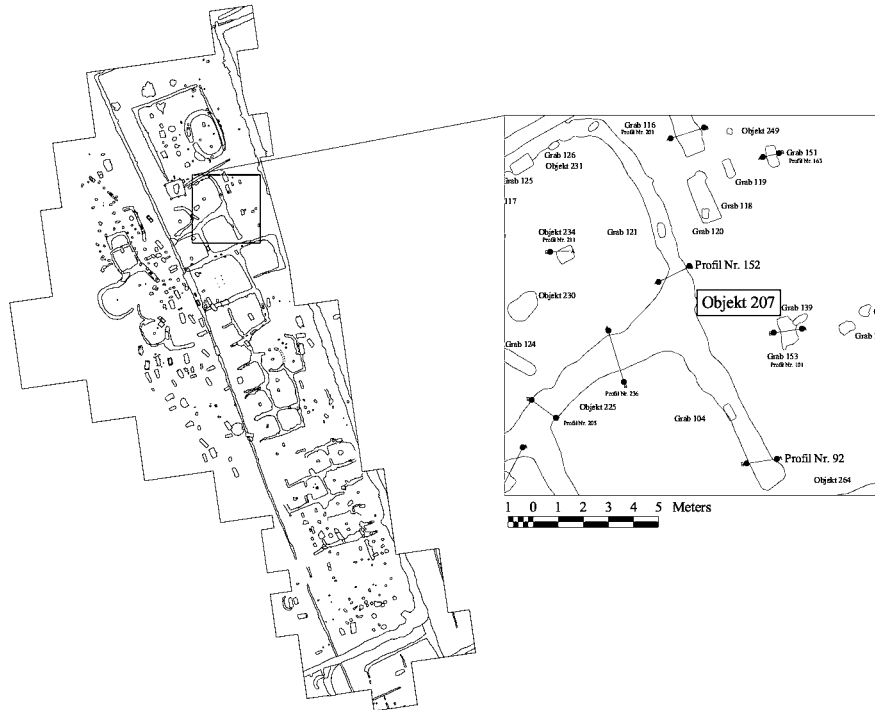
Datierung: errichtet in der zweiten Hälfte des 2. Jhs.



NORDESTPROFIL (Profil Nr. 94)  
M 1:20

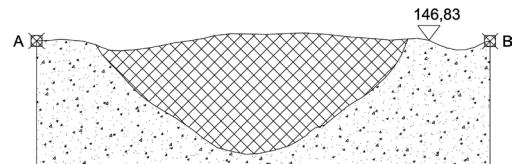
-  dunkelbraune humose Erde
-  Löss (gewachsener Boden)
-  Krotowine

Objekt 207





Graben eines Grabgärtchens, schließt an das Objekt 225 an, wird gestört durch zwei jüngere Körperbestattungen (Gräber 104 und 121), Höhe 146,98m, Tiefe ca. 0,45m. In der Füllung Tierknochen (Rind, Pferd, Esel, Schwein, Schaf/Ziege und Hund), Ziegel, TS-Fragmente (1-3 sowie Drag. 37, Rheinzabern 4h; Teller, Rheinzabern 4; Drag. 33, Westerndorf 6h[?]) sowie Feinkeramik, gelb- (4) und grautonige (5-11) Ware.

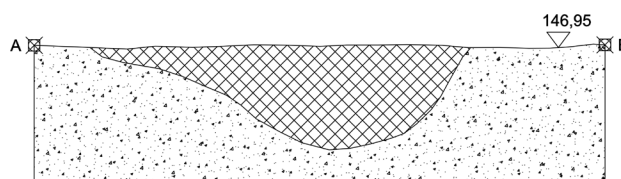
Datierung: errichtet teilweise in der zweiten Hälfte des 2. Jhs. und teilweise am Ende des 2. oder am Anfang des 3. Jhs.



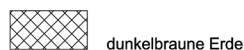
SÜDPROFIL (Profil Nr. 92)  
M 1:20

-  dunkelbraune humose Erde
-  Löss (gewachsener Boden)

## Objekt 207



NORDPROFIL (Profil Nr. 152)  
M 1:20

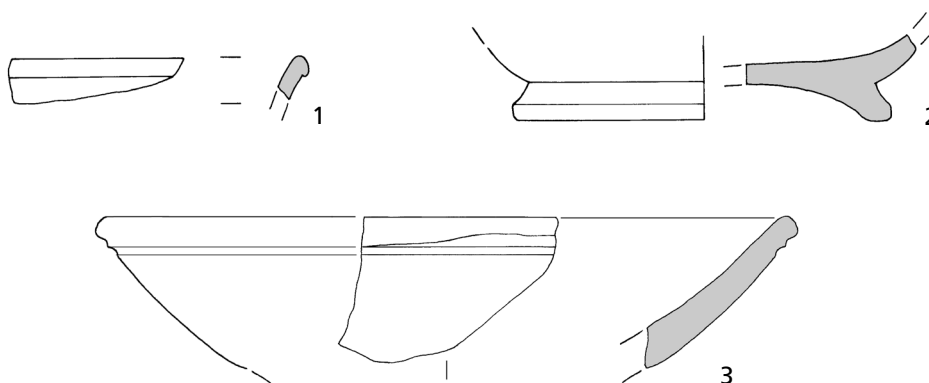


dunkelbraune Erde



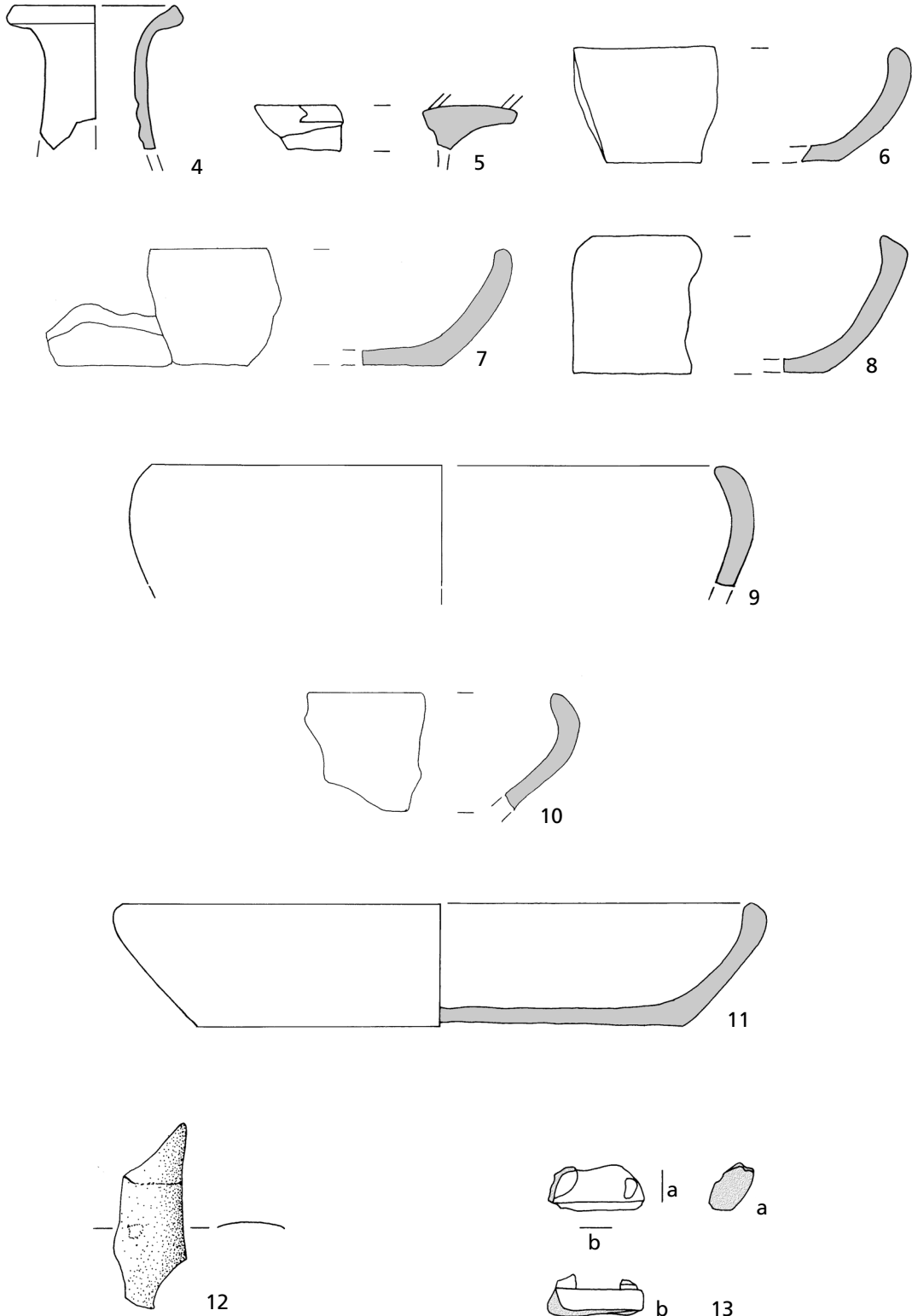
Löss (gewachsener Boden)

1. Randfragment eines TS-Tellers Drag. 31 (?), Lezoux 5d (Fnr. 2554).
2. Bodenfragment eines TS-Tellers Drag. 31, Rheinzabern 3, Bdm. 10 cm (Fnr. 2126).
3. Randfragment eines TS-Tellers Drag. 18/31, Lezoux, Rdm. 18 cm (Fnr. 1752).
4. Randfragment eines gelbtonigen Kruges mit ausgebogenem Wulstrand und enger Mündung, Rdm. 5 cm (Fnr. 2616).
5. Randfragment einer grautonigen Schüssel mit gerilltem Horizontalrand (Fnr. 2128).
6. Randfragment eines grautonigen Tellers mit etwas eingebogenem Rand (Fnr. 2130).
7. Fragmente eines grautonigen Tellers mit etwas eingebogenem Rand (Fnr. 1893).
8. Fragment eines grautonigen Tellers mit etwas eingebogenem Rand (Fnr. 2646).
9. Fragmente eines grautonigen Tellers mit eingebogenem Rand, Rdm. 18 cm (Fnr. 1831).
10. Randfragment eines grautonigen Tellers mit eingebogenem Rand (Fnr. 1831).
11. Grautoniger Teller mit etwas eingebogenem Rand, Rdm. 19,5 cm (Fnr. 1862).
12. Buntmetallobjekt, erh. L. 5,8 cm (Fnr. 2556).
13. Spolie: Sockelplatte einer kleinen Statue mit zwei Füßen, erh. B. 15 cm, Steinbruch Zeilerberg West (Fnr. 2547).  
Siehe auch Beitrag von Christine Ertel im Teil 1, Abb. 24-25.



M. 1:2

Objekt 207



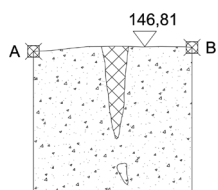
M. 1:2  
13: M. 1:10

Objekte 208A-208F






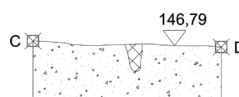
Sechs Pfostengruben, Höhe 146,79-146,83 m, Tiefe bis 0,25 m. Im Grundriss kreisförmig mit einem Durchmesser von 0,07-0,1 m.

Datierung: zweite Hälfte des 2. Jhs.





SÜDWESTPROFIL (Profil Nr. 96)  
M 1:20

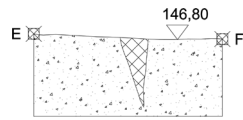
-  braune humose Erde
-  Löss (gewachsener Boden)
-  Krotowine



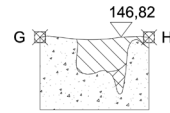
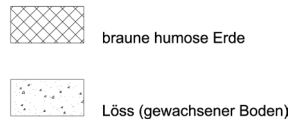
NORDWESTPROFIL (Profil Nr. 84)  
M 1:20

-  braune humose Erde
-  Löss (gewachsener Boden)

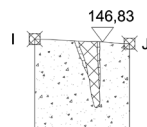
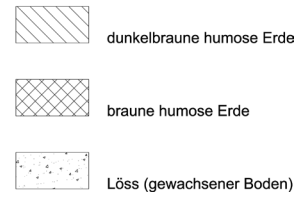
Objekte 208A-208F



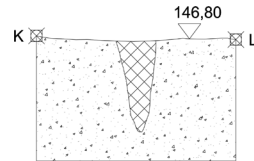
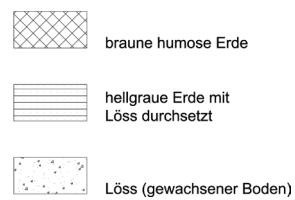
NORDWESTPROFIL (Profil Nr. 85)  
M 1:20



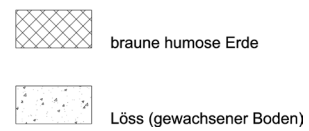
NORDPROFIL (Profil Nr. 99)  
M 1:20



NORDPROFIL (Profil Nr. 97)  
M 1:20

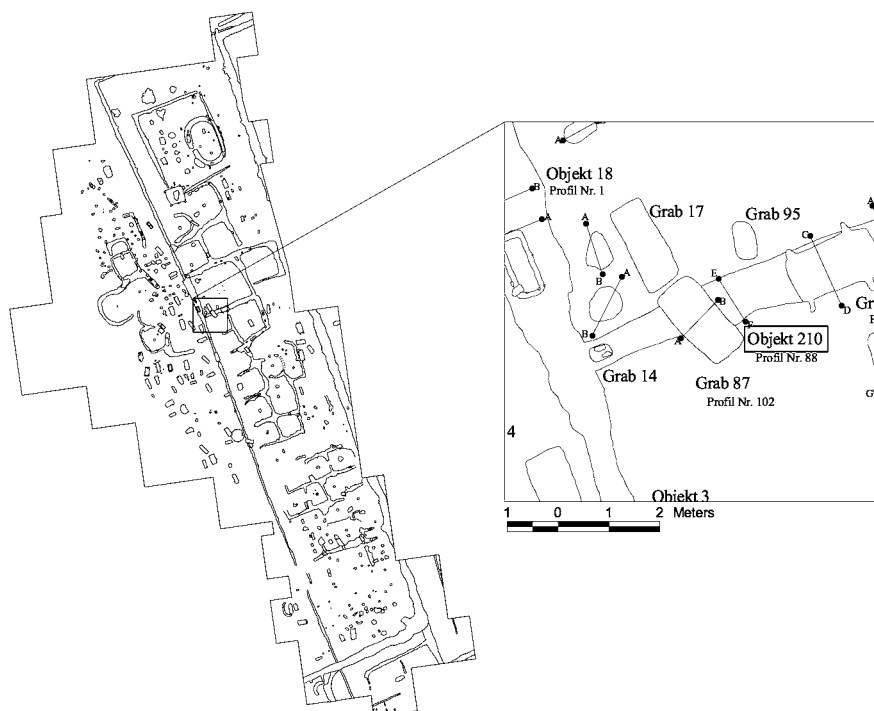


NORDPROFIL (Profil Nr. 86)  
M 1:20



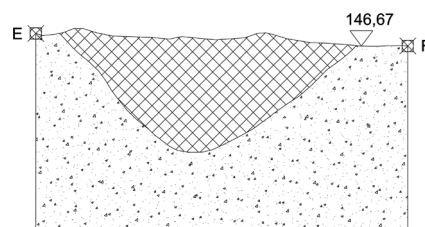


## Objekt 210




Graben eines Grabgärtchens, wird gestört durch drei jüngere Bestattungen (Gräber 14, 87 und 88), schließt an die Objekte 3 und 131 an, Höhe 146,82m, Tiefe 0,45m. In der Füllung ein Ziegelfragment, ein TS- Fragment (Drag. 37, Lezoux, Punzenreste), gelb- und grautonige Ware.

Datierung: errichtet in der zweiten Hälfte des 2. Jhs.



OSTPROFIL (Profil Nr. 88)  
M 1:20

 dunkelbraune humose Erde

 Löss (gewachsener Boden)

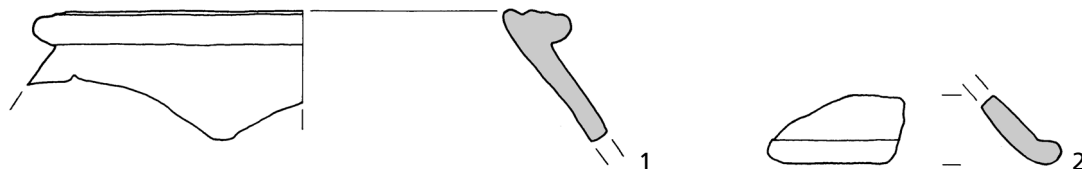
## Objekt 211



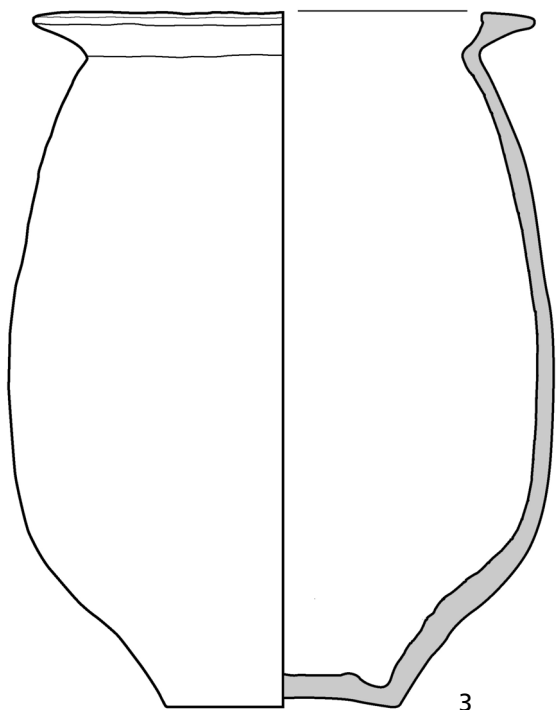
Graben eines Grabgärtchens, wird gestört durch eine jüngere Körperbestattung (Grab 96), schließt an die Objekte 204, 215 und 196 an, Höhe 146,94m, Tiefe 0,65m. Etwa 1,5m südöstlich des Grabes 96 befanden sich eine größere Anzahl von Eisennägeln (5) sowie ein grautoniger Topf (3), in welchem eine Münze (4) und Hühnerknochen lagen. In der Grabenfüllung außerdem Tierknochen (Rind), ein TS-Fragment (Becher Drag. 33, Rheinzabern), Feinkeramik, gelb- (1-2) und grautonige Ware.

Datierung: errichtet in der zweiten Hälfte des 2. Jhs.

1. Randfragment eines gelbtonigen Topfes mit Horizontalrand, Rdm. 12 cm (Fnr. 1900).
2. Randfragment eines gelbtonigen Deckels (Fnr. 1875).
3. Grautoniger Topf mit horizontalem Flachrand, Rdm. 10,4 cm (Fnr. 1902). Siehe auch Beitrag von Hajnalka Herold im Teil 2, Abb. 4.
- 4a, 4b. Münze, vollständig abgenutzt (Fnr. 1902): Münzherr(?); Rom: As; Datierung: 1./2. Jh.
5. Eisennägel, erh. L. 7-12 cm (Fnr. 1810, 1859, 1904, 2013).



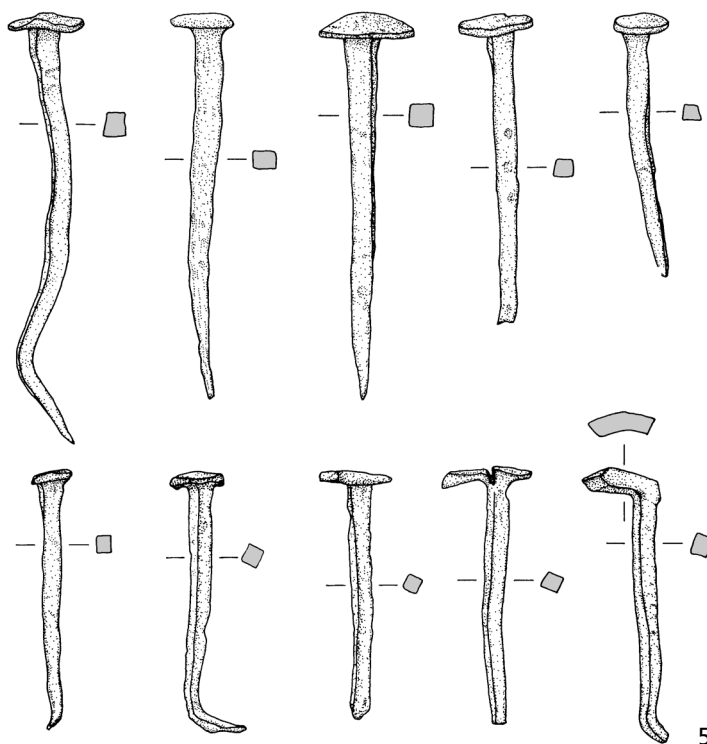
Objekt 211



4a



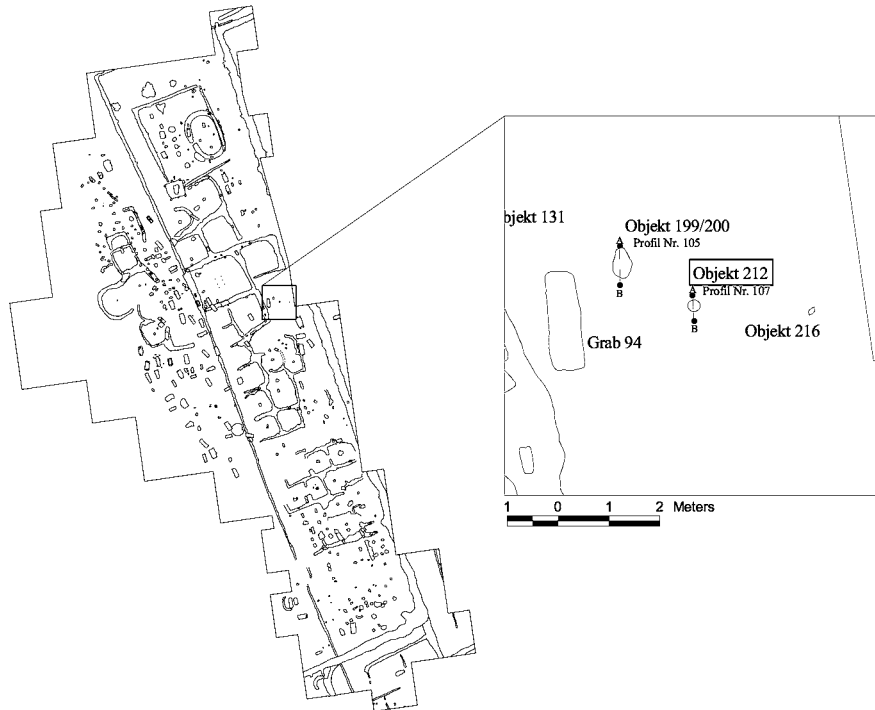
4b



5

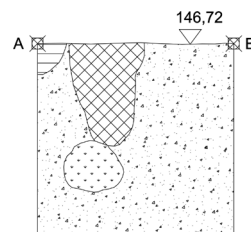
M. 1:2  
4a, 4b: M. 1:1

Objekt 212







Pfostengrube, im Grundriss kreisförmig mit einem Durchmesser von 0,2m, Höhe 146,72, Tiefe 0,28m.

Datierung: 3. Jh.(?).



OSTPROFIL (Profil Nr. 107)  
M 1:20

-  dunkelbraune humose Erde
-  Übergang zwischen Humus und Löss
-  Löss (gewachsener Boden)
-  Krotowine

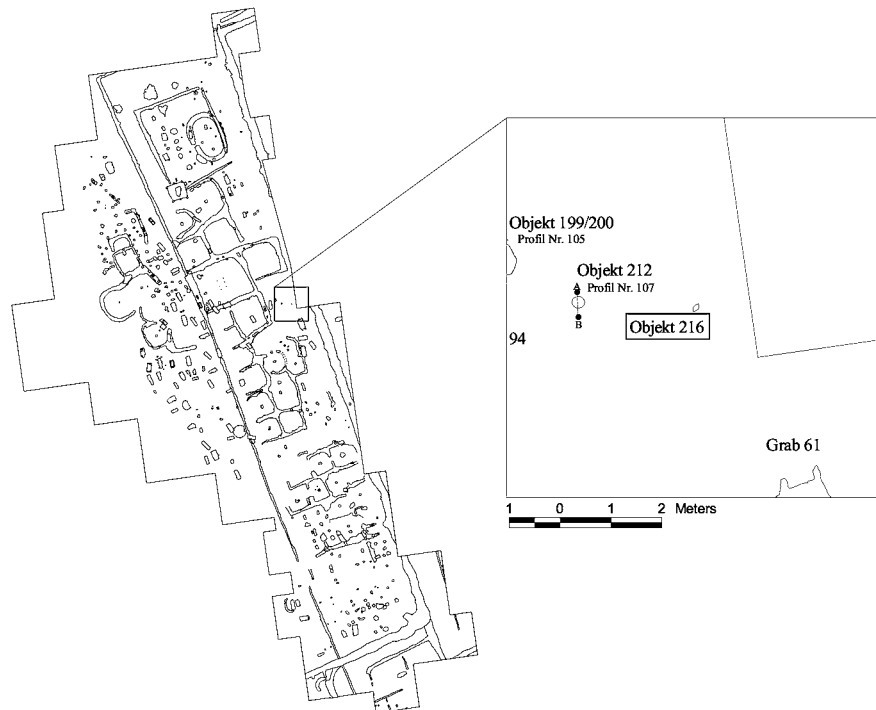
## Objekt 215



Graben eines Grabgärtchens, schließt an die Objekte 204 und 211 an, wird durch eine jüngere Körperbestattung gestört (Grab 103), Höhe 147,03 m.

Datierung: errichtet in der zweiten Hälfte des 2. Jhs.

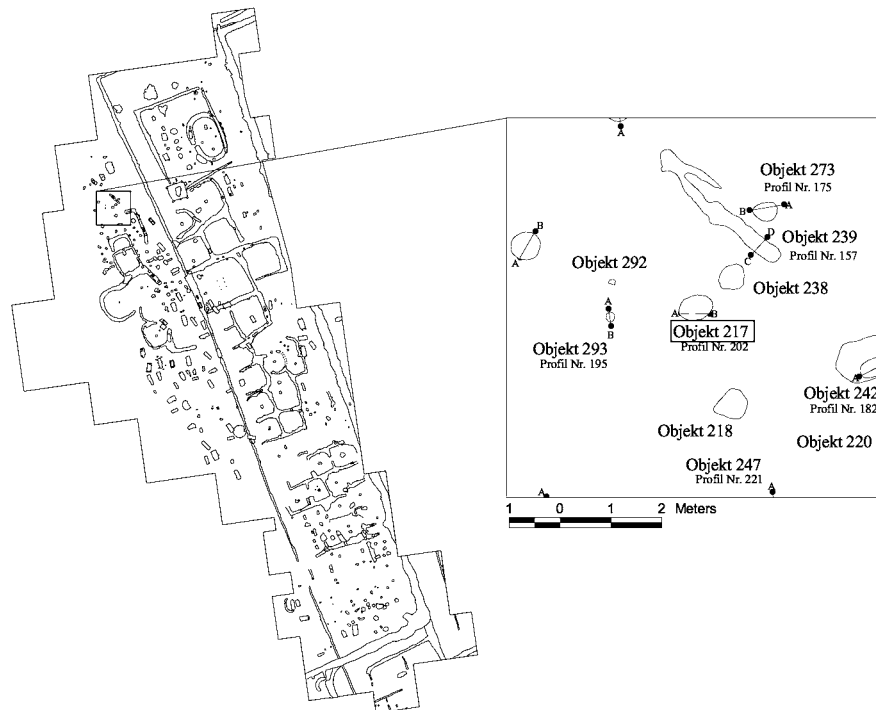
Objekt 216



Brandgrubengrab(?), im Grundriss langoval mit einer Länge von 0,2m und einer Breite von 0,1 m, Höhe 146,74m.  
Leichenbrand verschollen.

Datierung: 3. Jh. (?).

## Objekt 217

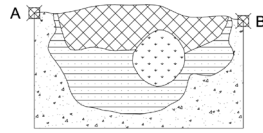


Brandgrabengrab, im Grundriss oval mit einer Länge von 0,7 m und Breite von 0,5 m, Höhe 147,36 m, Tiefe 0,45 m. In der Füllung Leichenbrand und Pflanzenreste: Saat-Weizen (*Triticum aestivum*), Weizen (*Triticum* sp.), Roggen (*Secale cereale*), großfrüchtiges Getreide (Cerealia), Trespel (*Bromus* sp.) und Schmetterlingsblütler (Fabaceae). In der Objektfüllung außerdem Boden einer grautonigen Schüssel (4), einzelne Fragmente von Feinkeramik (1), gelb- und grautonige (2-3) Ware sowie mehrere Metallfragmente (5, 6) aus Eisen und Buntmetall.

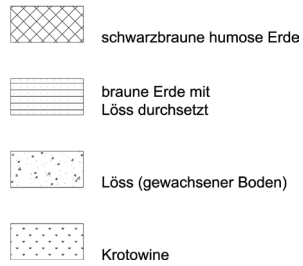
Anthropologische Bestimmung: Mann(?) adult-matur (30-60).

Datierung: 3. Jh.

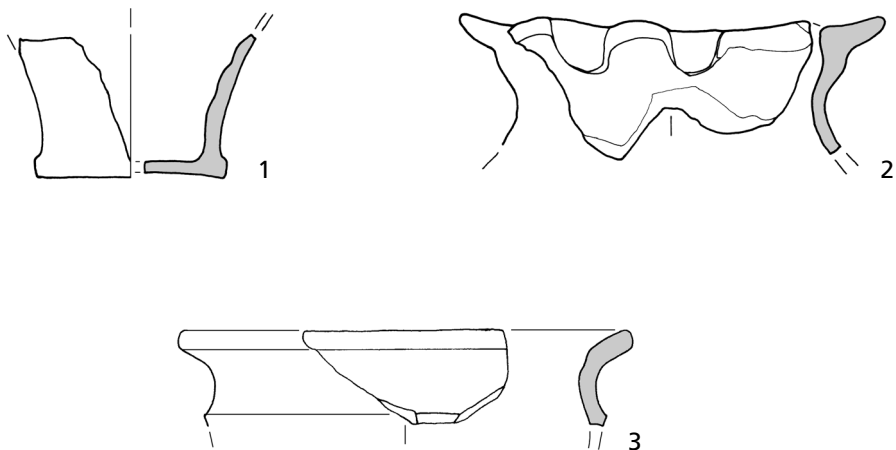
Objekt 217



NORDPROFIL (Profil Nr. 202)  
M 1:20

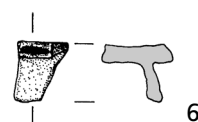
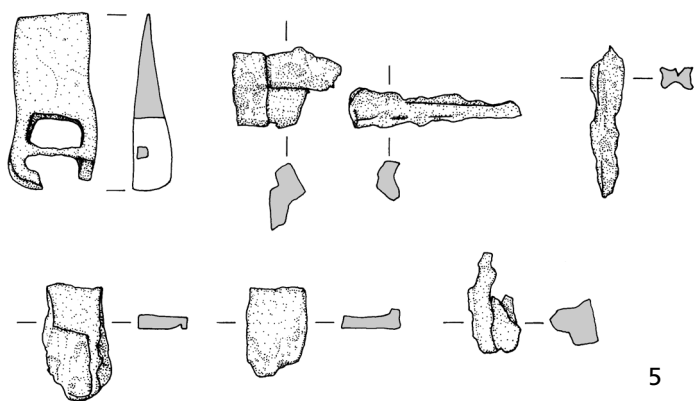
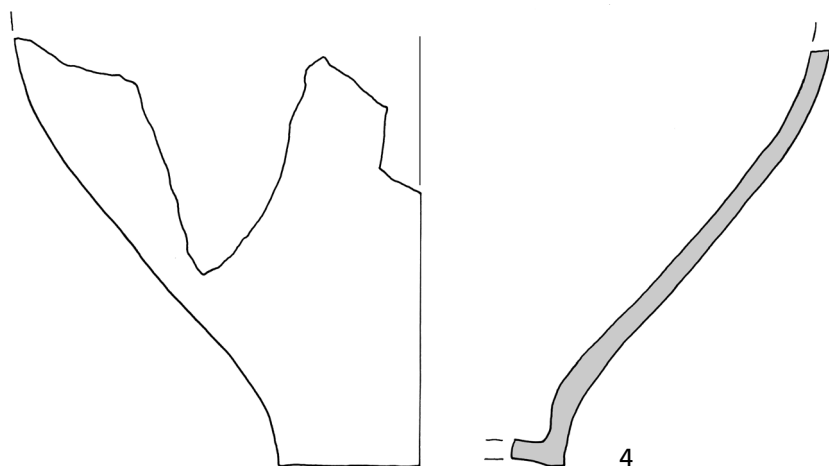


1. Bodenfragment eines feintonigen Faltenbeckers, Bdm. 5 cm (Fnr. 2298).
2. Randfragment eines grautonigen Topfes mit gewelltem Rand, Rdm. 11 cm (Fnr. 2298).
3. Randfragment eines grautonigen Topfes mit trichterförmig aufgezogenem Flachrand, Rdm. 11,5 cm (Fnr. 2241).
4. Bodenfragment einer grautoniger Schüssel, Bdm. 7,5 cm (Fnr. 2298).
5. Eisenobjekte (Fnr. 2299).
6. Eisenfragment (Fnr. 2300).

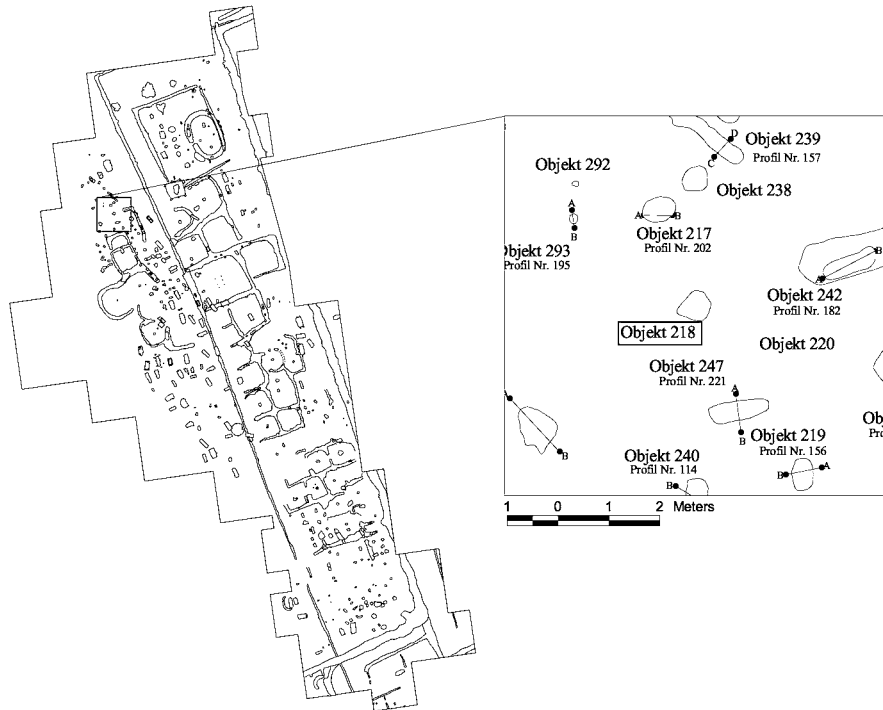




Objekt 217



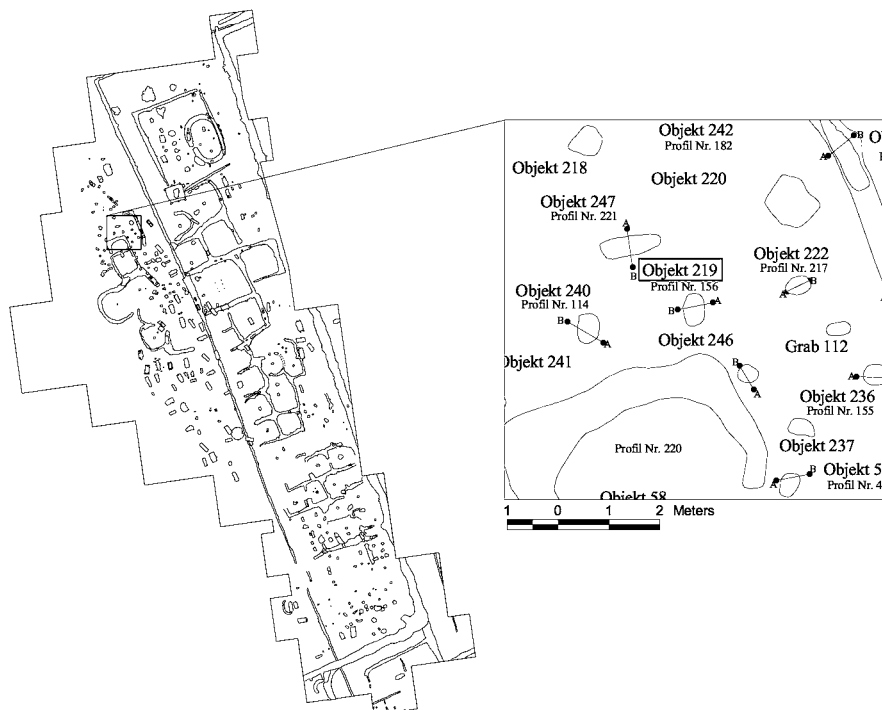
Objekt 218



Grube, im Grundriss kreisförmig mit einem Durchmesser von 0,6m, Höhe 147,29m.

Datierung: 3. Jh.

## Objekt 219



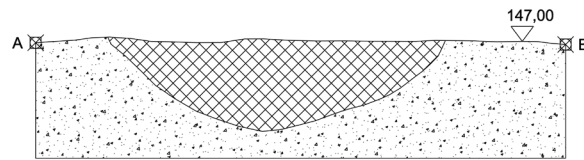
Urnengrab, Grube im Grundriss oval mit einer Länge von 0,65m und einer Breite von 0,5m, Höhe 147,24m, Tiefe 0,45m. In der Füllung Leichenbrand, Holzkohle und Pflanzenreste: Emmer (*Triticum dicocum*), gelber Günsel (*Ajuga chamaepitys*), wahrsch. Hafer (cf. *Avena* sp.), weißer Gänsefuß (*Chenopodium album*), Sauergräser (Cyperaceae), Schmetterlingsblütler (Fabaceae), Labkraut (*Galium* sp.), Funkensaame (*Neslia paniculata*), Süßgräser (Poaceae), Winden-Knöterich (*Polygonum convolvulus*) und Wald-Ziest (*Stachys sylvatica*).

Weiters in der Füllung ein TS-Fragment (1), einzelne Fragmente von Feinkeramik (2, u. a. Ringschüssel), gelb- (3) und grautonige (4-6, u. a. Faltenbecher, Teller) Ware sowie mehrere Fragmente einer Schüssel. Als Urne diente der grautonige Topf (4), wobei nicht klar ist, ob und welche Objekte in ihm lagen. Perlen (7), eine Münze (8) und drei Eisenobjekte (9-11) liegen ebenfalls vor.

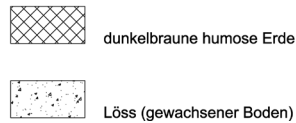
Anthropologische Bestimmung: infans II-juvenil (12-16).

Datierung: zweites Drittel des 3. Jhs.

## Objekt 219

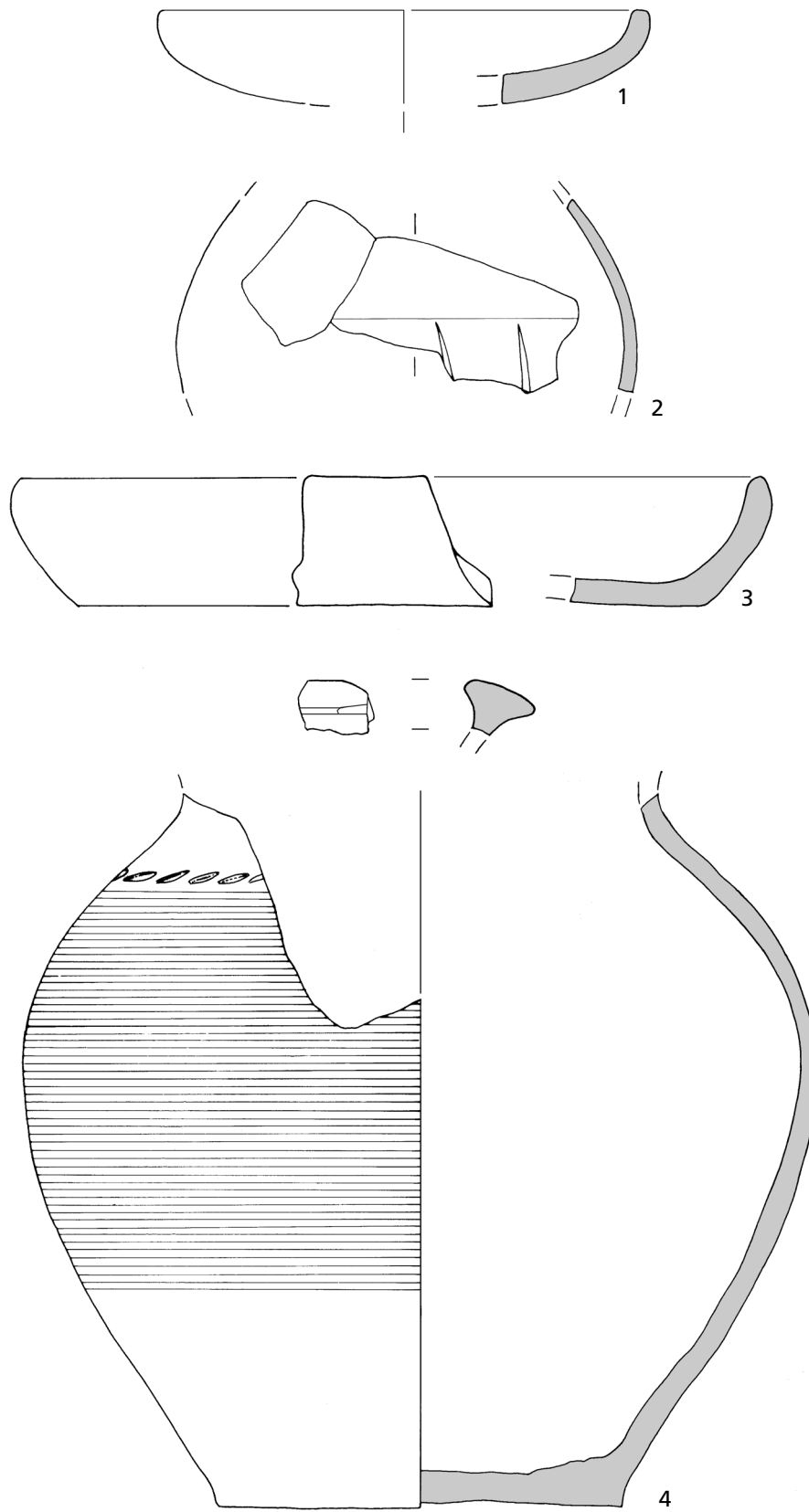


SÜDPROFIL (Profil Nr. 156)  
M 1:20

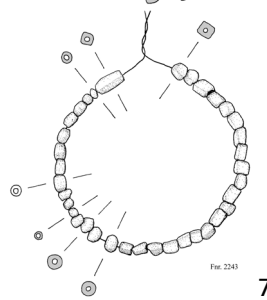
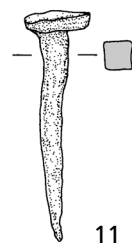
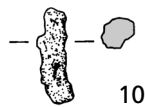
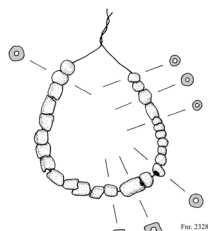
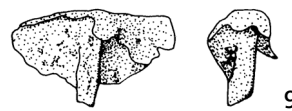
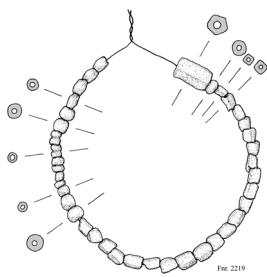
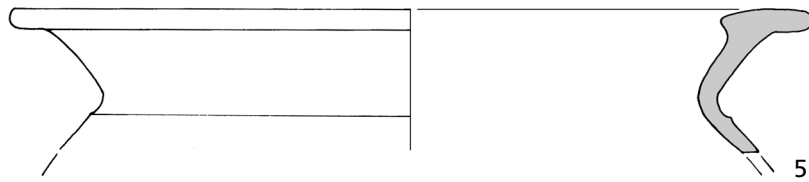


1. Randfragment eines TS-Tellers Drag. 32, Rdm. 14 cm, Pfaffenhofen 4h (Fnr. 2041).
2. Wandfragmente eines Gefäßes aus feinem Ton mit schrägen Furchen und rotem Überzug (Fnr. 2249).
3. Fragment eines gelbtonigen Tellers mit eingebogenem Rand, Rdm. 21 cm (Fnr. 2249).
4. Grautoniger Topf mit Kammstrich und plastischer Verzierung auf der Schulter; das Randfragment gehört vermutlich zum gleichen Gefäß, Rdm. 11,5 cm (Fnr. 2249).
5. Randfragmente einer grautonigen Schüssel mit horizontalem Flachrand, Rdm. 21 cm (Fnr. 2249).
6. Randfragment eines grautonigen Tellers mit etwas eingebogenem Rand (Fnr. 2249).
7. Perlen (Fnr. 2243, 2260, 2328, 2260 und 2216): 57 blaue (Pantone 2728 C), quaderförmige Glasperlen, L. 0,4 cm; eine grüne (Pantone 339 C), fünfseitige Prismaperle aus Glas, L. 0,9 cm; eine röhrenförmige Beinperle mit rechteckigem Querschnitt, L. 0,7 cm; 6 kleine, grüne (Pantone 340 C), kugelige Glasperlen, Dm. 0,4 cm; 6 kleine, blaue (Pantone 287 C), kugelige Glasperlen, Dm. 0,4 cm; 15 kleine, hellblaue (Pantone 299 C), kugelige Glasperlen, Dm. 0,3 cm; ursprünglich vermutlich farblose Glasperlen und zwar 2 Doppelperlen, L. 0,3 cm, 12 längliche, bikonische Glasperlen, L. 0,5 cm und 5 kleine, kugelige Glasperlen, Dm. 0,3-0,4 cm. Siehe auch Beitrag von Nives Doneus im Teil 1, Abb. 104.
- 8a, 8b. Münze, abgenutzt (Fnr. 2213): SEVERUS ALEXANDER (222-235); Rom: As; Datierung: 225.
9. Eisennagel, erh. L. 2,4 cm (Fnr. 2250).
10. Eisenfragment, erh. L. 2,4 cm (Fnr. 2328).
11. Eisennagel, er. L. 5,8 (Fnr. 2216).

Objekt 219



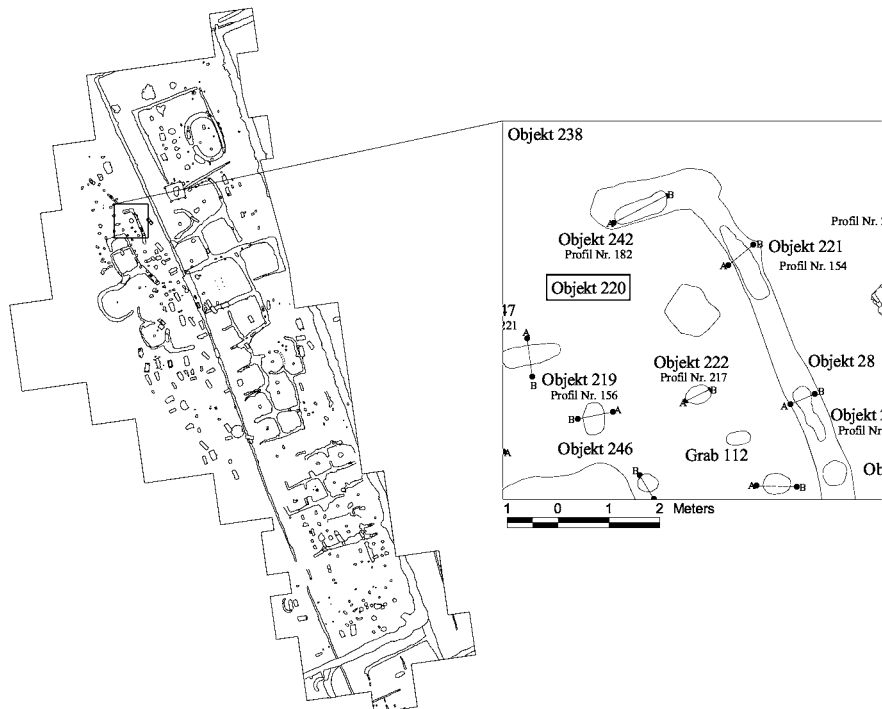
Objekt 219



m

M. 1:2  
8a, 8b: M. 1:1

## Objekt 220



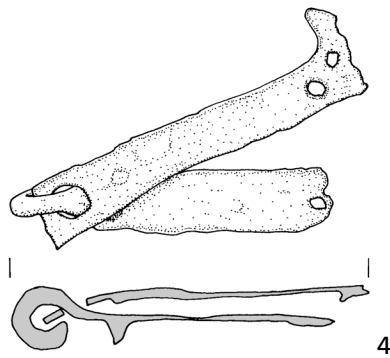
Brandgrubengrab, Grube im Grundriss rechteckig mit einer Länge von 1 m und Breite von 0,8 m, Höhe 147,28 m, Tiefe ca. 0,1 m. In der Füllung Leichenbrand, Tierknochen (Pferd), Ziegelsplitter, ein TS-Fragment (Teller, Rheinzabern 3), gelb- und grautonige (1) Ware sowie drei Metallobjekte (2-4).

Anthropologische Bestimmung: adult-matur (20-60).

Datierung: 3. Jh.

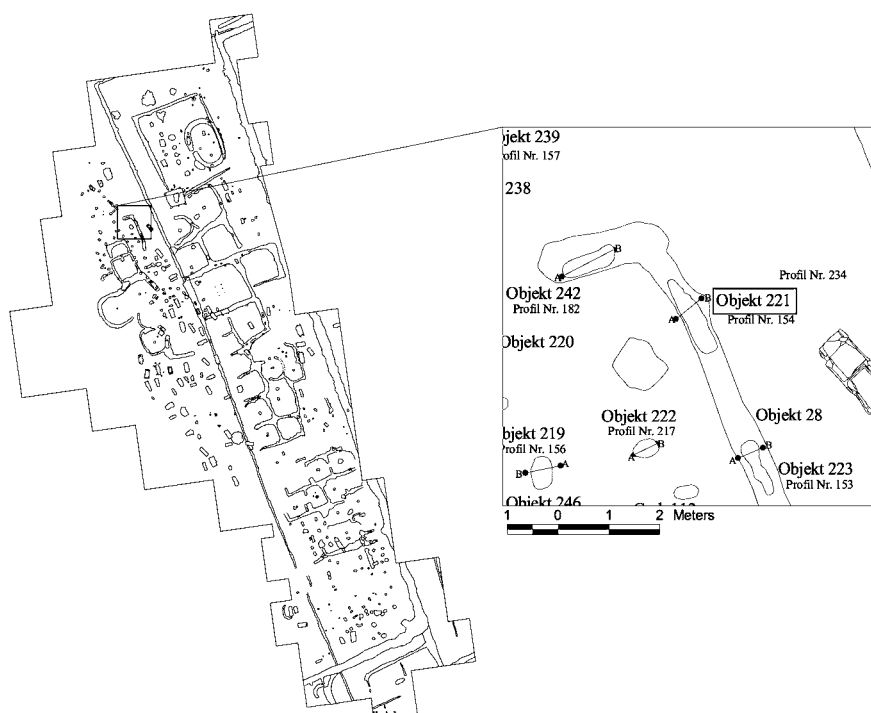
Objekt 220

1. Randfragment eines grautonigen Tellers mit eingebogenem Rand (Fnr. 2240).
2. Objekt aus Buntmetall, erh. B. 1,2 cm (Fnr. 2237).
3. Eisenobjekt, erh. L. ca. 4,5 cm (Fnr. 2066).
4. Zwei Eisenbeschläge mit jeweils einem teilweise erhaltenen Eisennagel, erh. L. 8,4 bzw. 9,2 cm (Fnr. 2238).





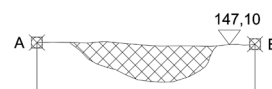
## Objekt 221



Grube, liegt in einem Gräbchen (Objekt 28), im Grundriss oval mit einer Länge von 1,6 m und einer Breite von 0,4 m, Höhe 147,27 m, Tiefe 0,26 m. In der Füllung Tierknochen (Rind), gelb- und grautonige (2-3) Ware und ein Eisenobjekt (1).

Datierung: 3. Jh.

1. Eisennagel, erh. L. 4,5 cm (Fnr. 2292).
2. Grautoniger Topf mit horizontalem Flachrand, Rdm. 16,5 cm (Fnr. 2290).
3. Grautoniger Krug mit horizontalem Flachrand, Rdm. 15 cm (Fnr. 2290).

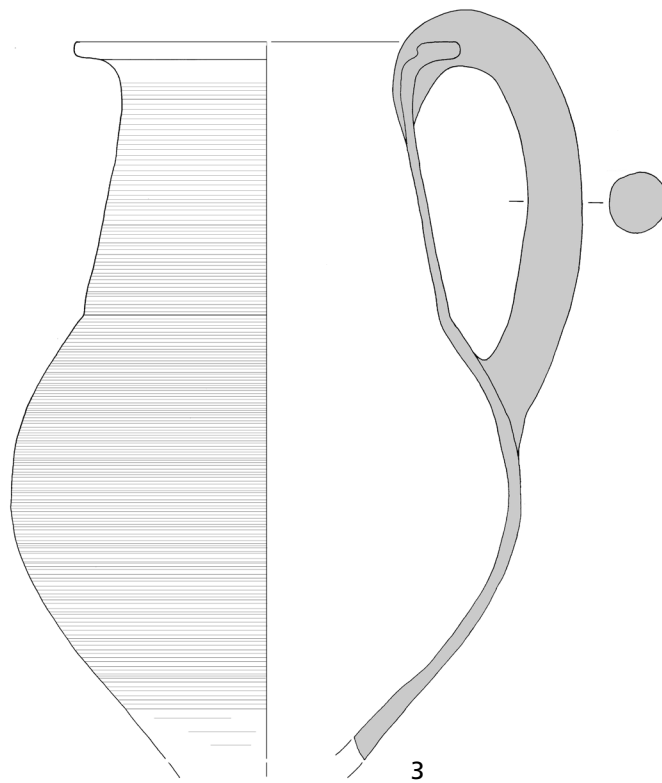
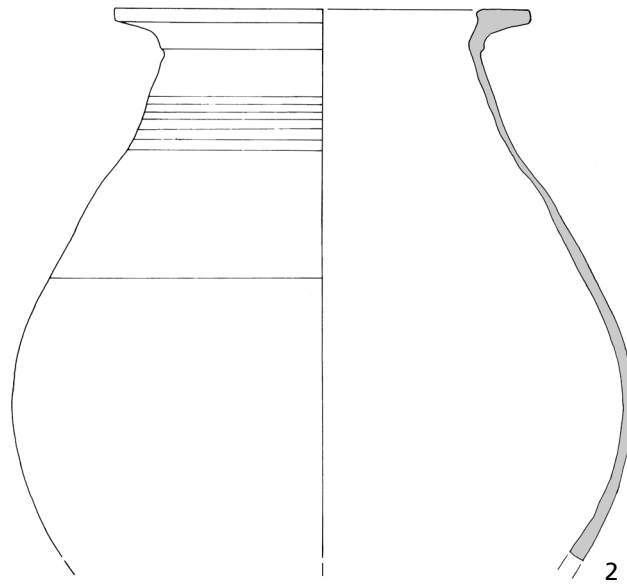


NORDPROFIL (Profil Nr. 154)  
M 1:20

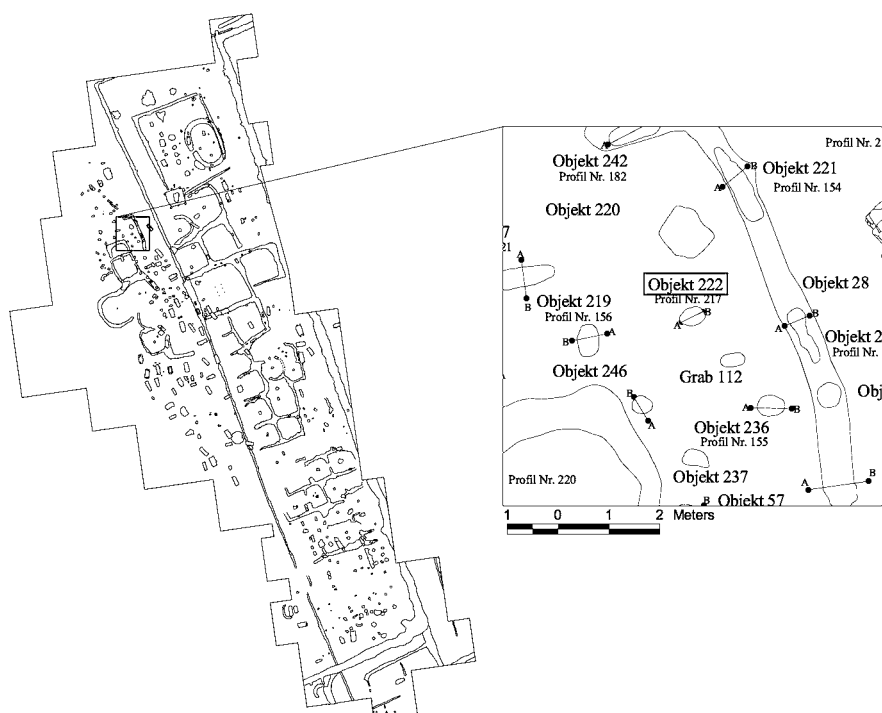
 dunkelbraune humose Erde



Objekt 221



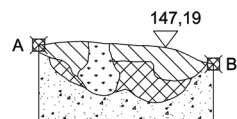
## Objekt 222



Brandgrabengrab, im Grundriss kreisförmig mit einem Durchmesser von 0,45 m, Höhe 147,27 m, Tiefe 0,23 m. In der Füllung Leichenbrand und wenige grautonige Keramikfragmente.

Anthropologische Bestimmung: juvenil-erwachsen.

Datierung: 3. Jh.



NORDPROFIL (Profil Nr. 217)  
M 1:20



schwarzbraune Erde



Löss (gewachsener Boden)

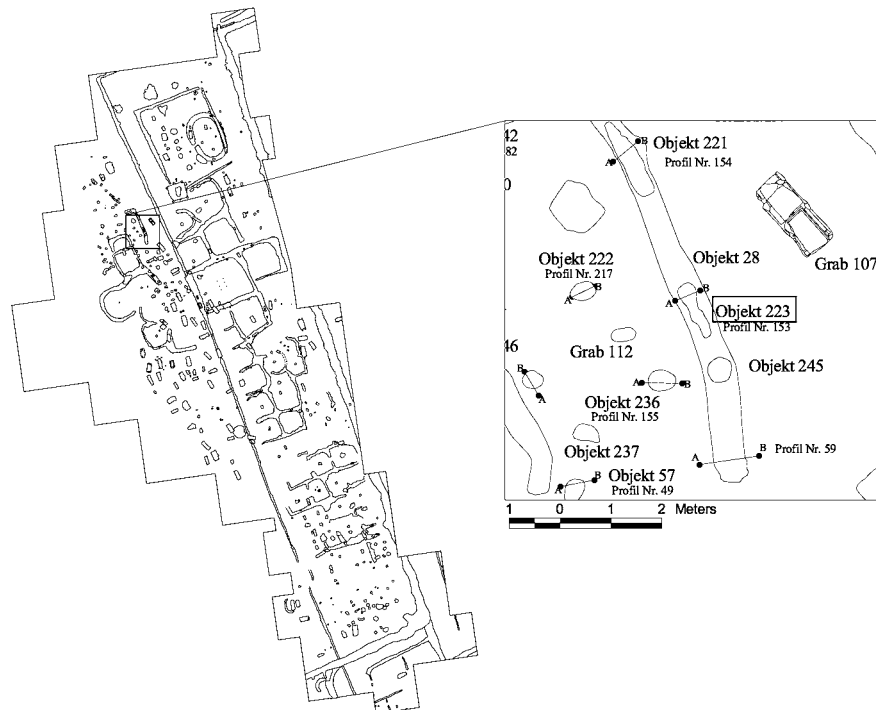


dunkelbraune Erde



Krotowine

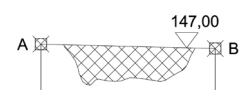
## Objekt 223




Brandgrubengrab, liegt in einem Gräbchen (Objekt 28) im Grundriss oval mit einer Länge von 1,15 m und Breite von 0,25 m, Höhe 147,26 m, Tiefe 0,36 m. In der Füllung wenig Leichenbrand (nicht bestimmbar), Holzkohle, Pflanzenreste (wahrsch. Saat-Platterbse [cf. *Lathyrus sativus*]), TS-Fragmente zweier Gefäße (1-2) sowie Feinkeramik (3), gelb- (4, 6) und grautonige (5) Ware (u. a. Faltenbecher).

Datierung: zweites Drittel des 3. Jhs.

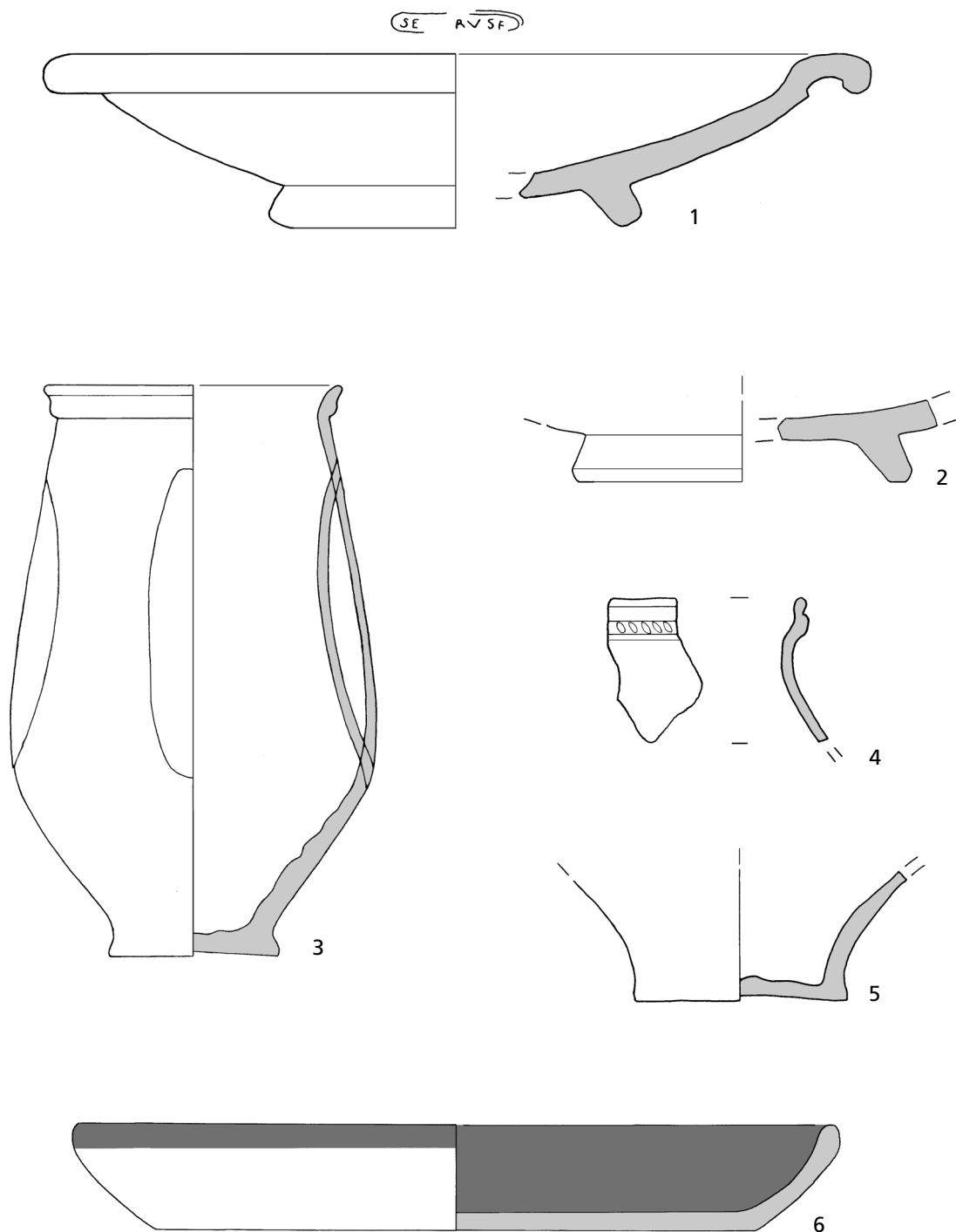
1. TS-Teller Ludowici T1, Stempel SE[.]RVSF, Pfaffenhofen 2h, Rdm. 24 cm (Fnr. 2207).
2. Bodenfragment TS-Teller Drag. 32, Pfaffenhofen 3, Bdm. 10 cm (Fnr. 2335).
3. Feintoniger Faltenbecher mit Karniesrand, Rdm. 9 cm (Fnr. 2229).
4. Randfragment eines gelbtonigen Kruges (Fnr. 2229).
5. Bodenfragment eines grautonigen Gefäßes, Bdm. 6,5 cm (Fnr. 2229).
6. Gelbtoniger Teller mit eingebogenem Rand und rotem Überzug, Rdm. 23 cm (Fnr. 2229).



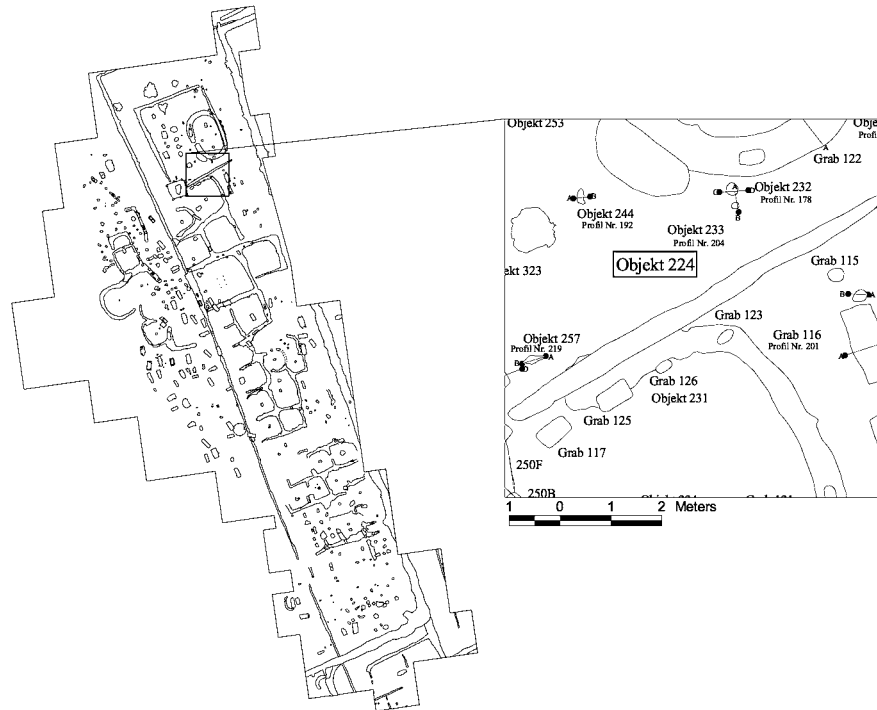
NORDWESTPROFIL (Profil Nr. 153)  
M 1:20



Objekt 223



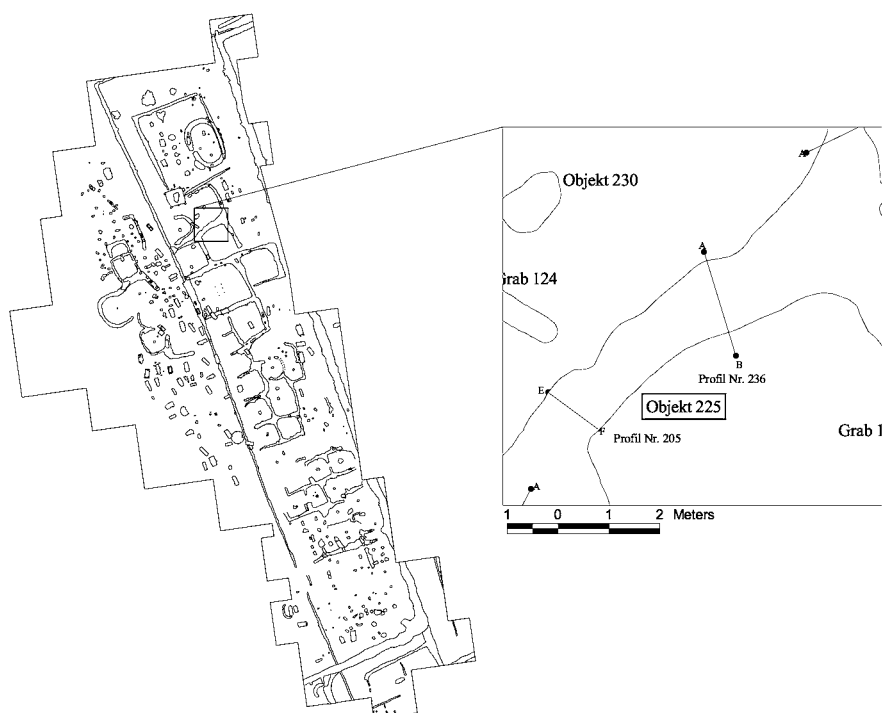
## Objekt 224



Graben, überlagert einen älteren Graben (Objekt 231), Höhe im westlichen Bereich 147,34m und Tiefe 0,18m. Im östlichen Bereich wird der Graben so seicht, dass eine Verbindung mit dem Objekt 254, mit dem er ursprünglich eine viereckige Umfriedung bildete, nicht mehr erhalten ist. Füllung aus brauner Erde mit Schotter.

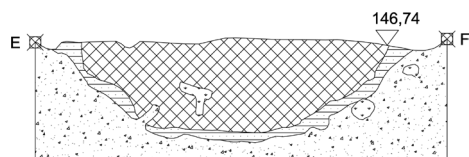
Datierung: errichtet im zweiten Drittel des 3. Jhs.

## Objekt 225

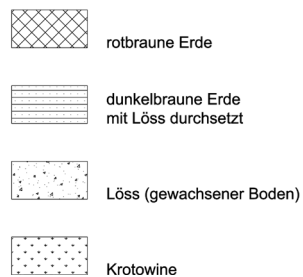


Graben eines Grabgärtchens, schließt an die Objekte 202 und 207 an, Höhe 146,95 m, Tiefe 0,45 m. In der Füllung Tierknochen (Rind, Pferd), TS-Fragmente (1-5), Feinkeramik, gelb- (6-9) und grautonige (10-12) Ware, Glasfragmente und -schlacke, wenige Eisen- und ein Buntmetallobjekt (13-15).

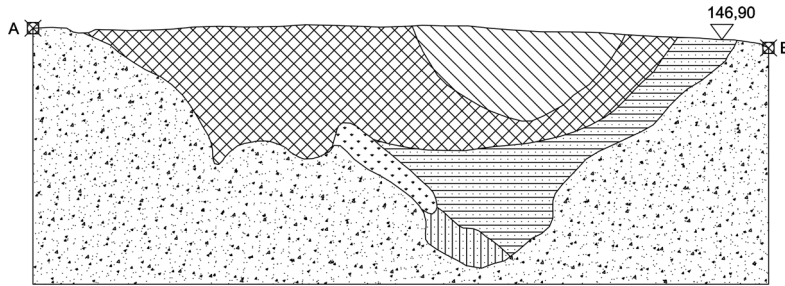
Datierung: errichtet in der zweiten Hälfte des 2. Jhs.



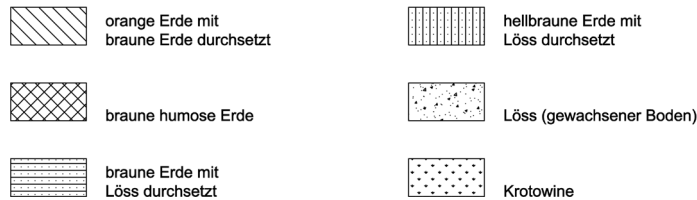
NORDOSTPROFIL (Profil Nr. 205)  
M 1:20



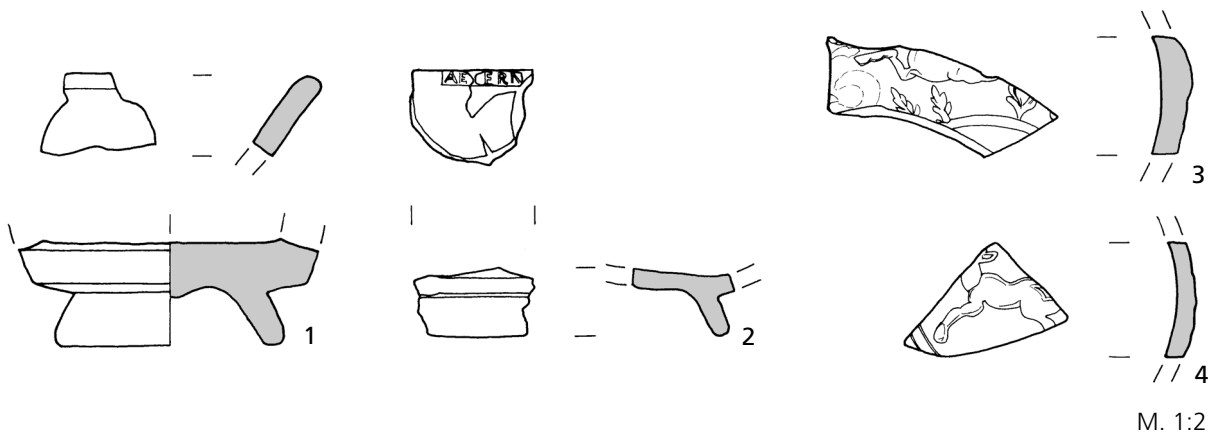
Objekt 225



OSTPROFIL (Profil Nr. 236)  
M 1:20

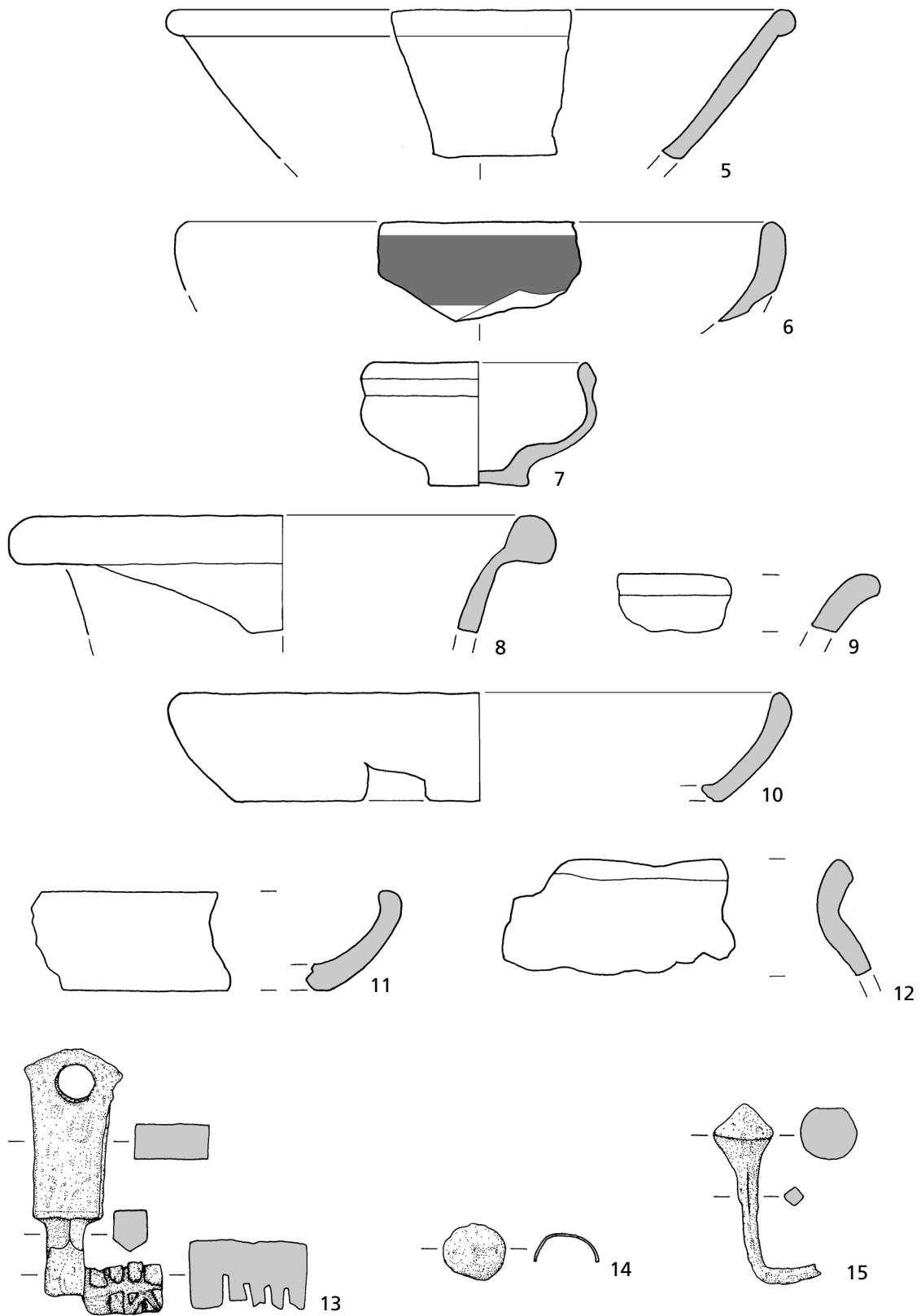


1. Rand- und Bodenfragment eines TS-Bechers Drag. 33, Bdm. 3 cm (Fnr. 2603).
2. Bodenfragment eines TS-Bechers Drag. 33, Stempelrest AE[T]ERN[I]M], Lezoux (Fnr. 2285).
3. Wandfragment einer TS-Schüssel Drag. 37, SS Pferd nach links, planche 123, Lezoux (Fnr. 2161).
4. Wandfragment einer TS-Schüssel Drag. 37, RF Hirschkuh n. I. T 107, Rheinzabern (Fnr. 2285).
5. Randfragment eines TS-Tellers Drag. 31, Rheinzabern, Rdm. 20 cm (Fnr. 2391).
6. Randfragment eines gelbtonigen Tellers mit rotem Überzug, Rdm. 19 cm (Fnr. 2285).
7. Gelbtoniges Schälchen, Rdm. 7 cm (Fnr. 2603).
8. Fragmente eines gelbtonigen Gefäßes, Rdm. 16 cm (Fnr. 2138).
9. Randfragment eines gelbtonigen Gefäßes (Fnr. 2285).
10. Fragmente eines grautonigen Tellers mit etwas eingebogenem Rand, Rdm. 19,5 cm (Fnr. 2392).
11. Fragmente eines grautonigen Tellers mit etwas eingebogenem Rand (Fnr. 2608).
12. Randfragmente eines grautonigen, handgemachten Topfes, Rdm. 13 cm (Fnr. 2138).
13. Eisenschlüssel, L. 8,5 cm (Fnr. 2525).
14. Nagelkopf aus Eisen, Dm. 2,8 cm (Fnr. 2464).
15. Eisennagel, erh. L. 7,5 cm (Fnr. 2464).

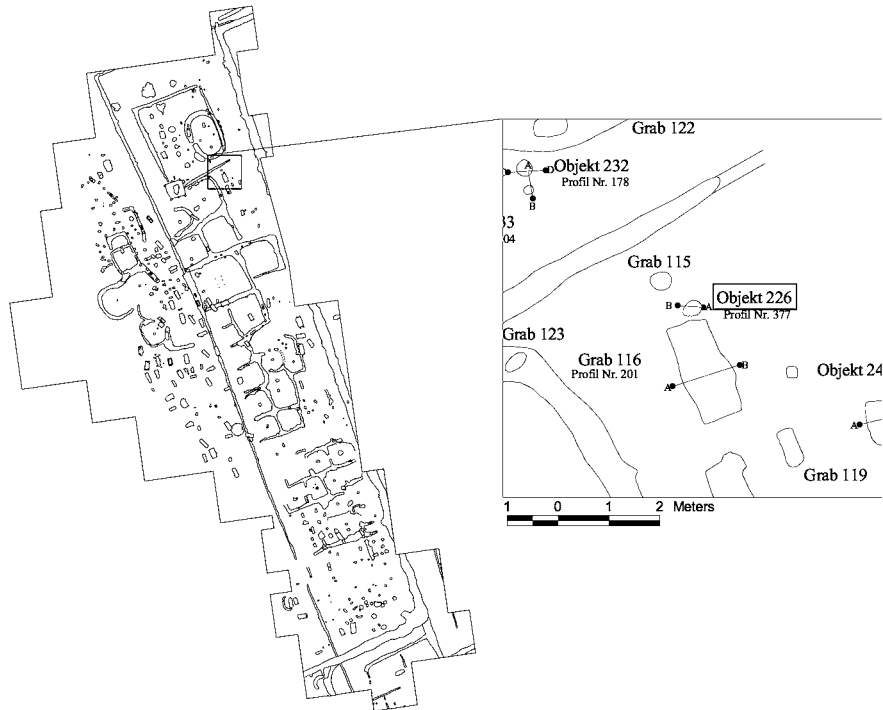




Objekt 225

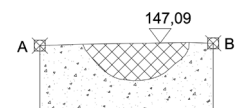


Objekt 226





Pfostengrube, im Grundriss oval mit einer Länge von 0,4m und einer Breite von 0,3m, Höhe 147,09m, Tiefe 0,18m. In der Füllung Steine.

Datierung: 4. Jh. (?).

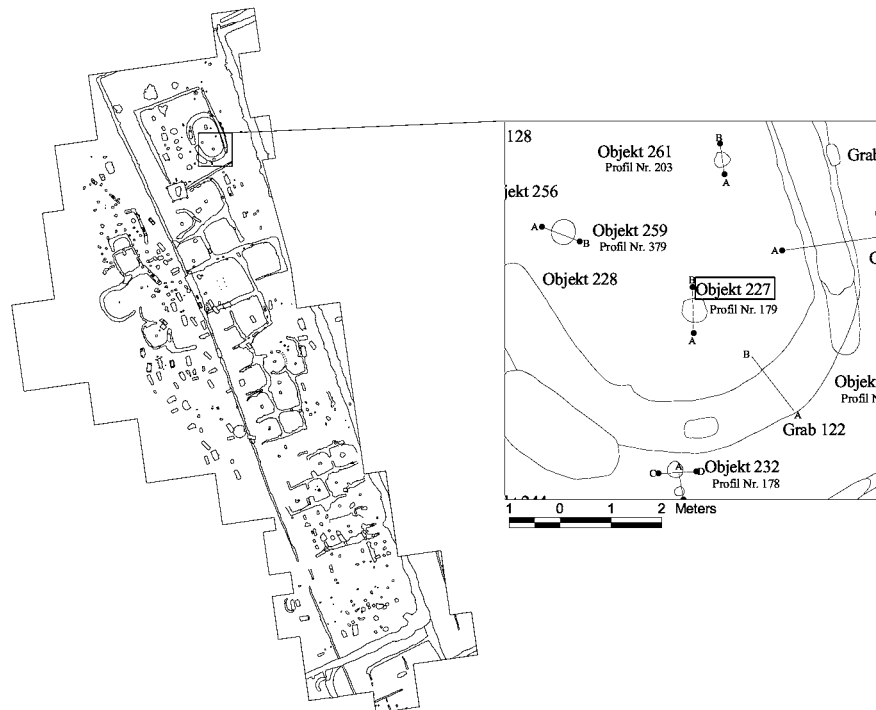


SÜDPROFIL (Profil Nr. 377)  
M 1:20

 dunkelbraune Erde

 Löss (gewachsener Boden)

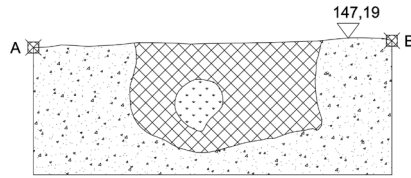
## Objekt 227



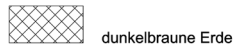
Brandgrubengrab, im Grundriss kreisförmig mit einem Durchmesser von 0,5 m, Höhe 147,19 m, Tiefe 0,3 m. In der Füllung wenig Leichenbrand (nicht bestimmbar), zwei gelbtonige Keramikfragmente, wenige Fragmente aus grünem und farblosem Glas von zwei Glasgefäßen sowie zwei Eisenobjekte (1-2).

Datierung: erstes Drittel des 3. Jhs.

Objekt 227



WESTPROFIL (Profil Nr. 179)  
M 1:20



dunkelbraune Erde

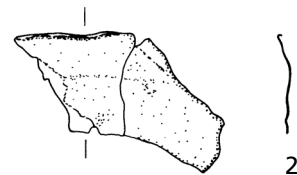
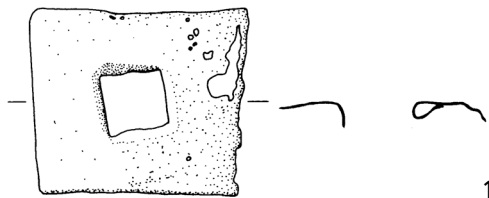


Löss (gewachsener Boden)

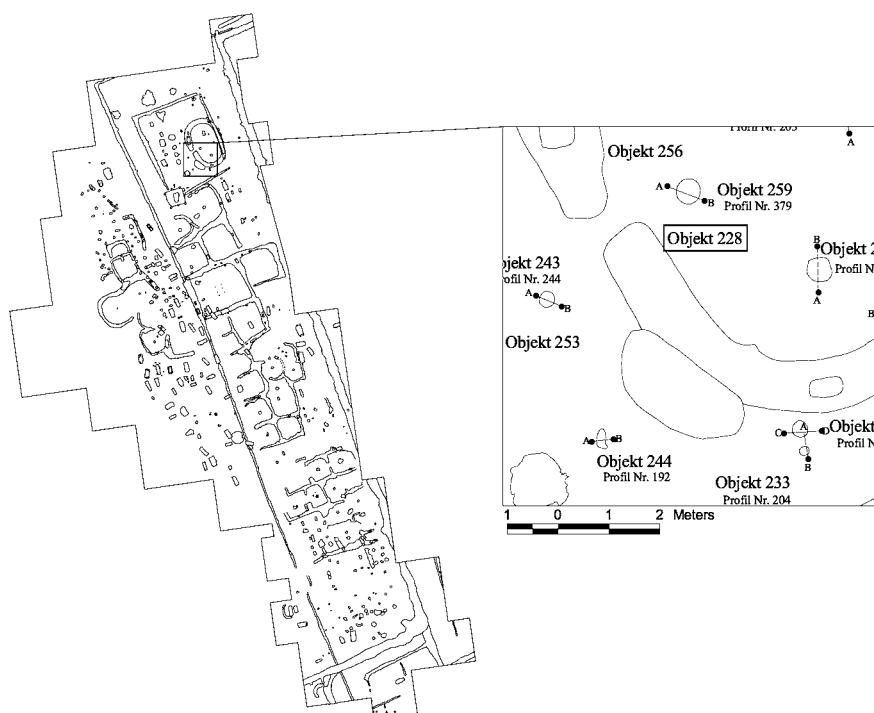


Krotowine

1. Eisenbeschlag, Maße 5 × 5,5 cm (Fnr. 2323).
2. Eisenobjekt (Fnr. 2323).



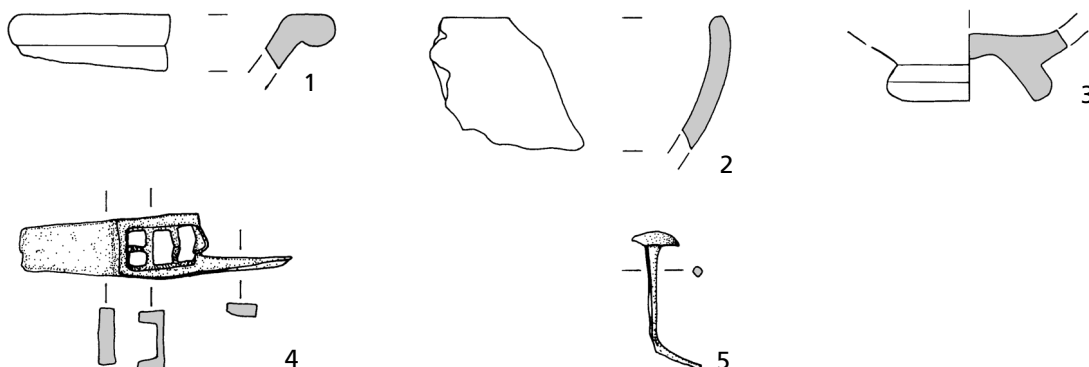
## Objekt 228



Graben eines Grabgärtchens, schließt an das Objekt 229 an, Höhe 147,22 m, Tiefe 0,5 m. In der Füllung Tierknochen (Pferd), TS (1-3), Feinkeramik, gelb- und grautonige Ware sowie Metallobjekte (4-5).

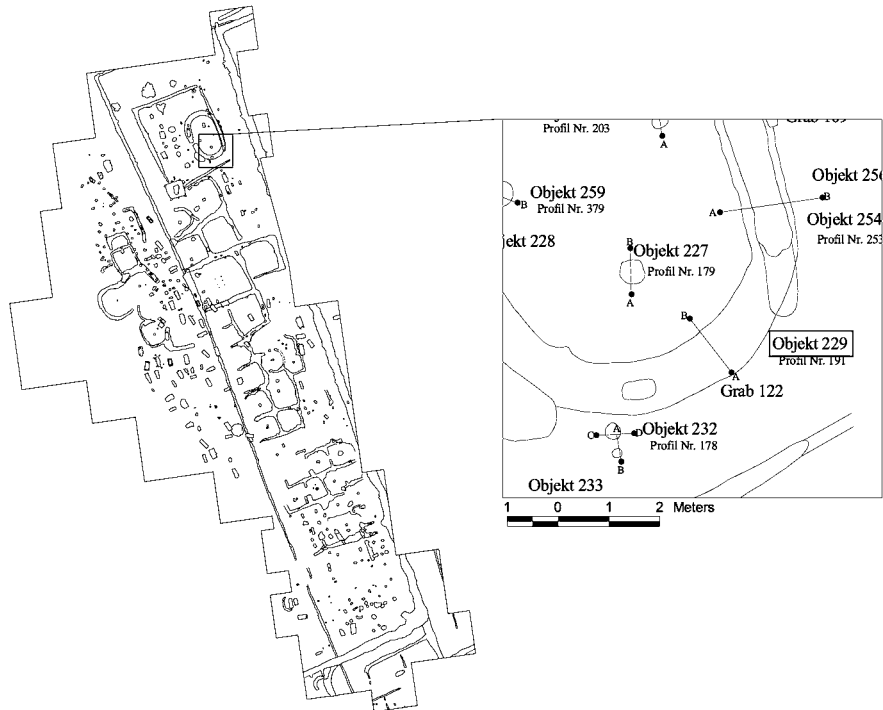
Datierung: errichtet im ersten Drittel des 3. Jhs.

1. Randfragment eines TS-Tellers Ludowici Tb, Rheinzabern (Fnr. 2619).
2. Randfragment eines TS-Tellers Drag. 32, Rheinzabern (Fnr. 2538).
3. Bodenfragment eines TS-Bechers Drag. 33, Rheinzabern 5h, Bdm. 3,5 cm (Fnr. 2619).
4. Eisenriegel eines Schlosses, L. 7 cm (Fnr. 2076).
5. Eisennagel, erh. L. 4,2 cm (Fnr. 2621).



M. 1:2

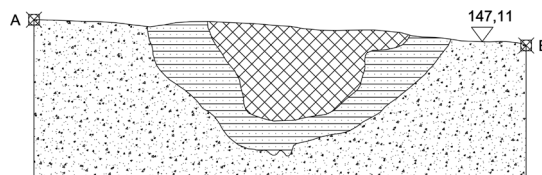
## Objekt 229



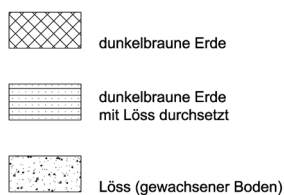
Graben eines Grabgärtchens, schließt an die Objekte 228 und 256 an, wird gestört von einer jüngeren Körperbestattung (Grab 122) und einem jüngeren Graben (Objekt 254), Höhe 147,30m, Tiefe 0,5m. In der Füllung Tierknochen (Pferd und Huhn), TS- Fragmente (1-2), Feinkeramik, gelb- (3-4) und grautonige (5) Ware, Metallobjekte (7-9) und ein Glasfragment (6).

Datierung: errichtet im ersten Drittel des 3. Jhs.

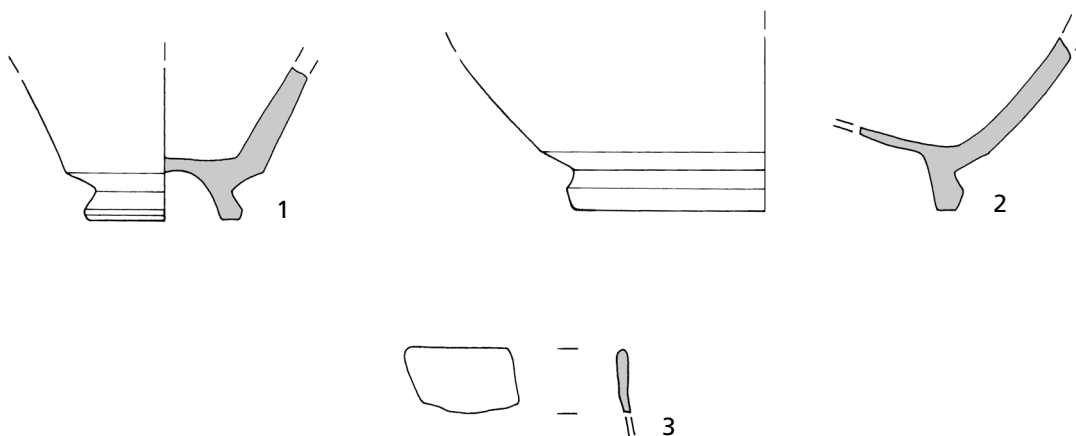
## Objekt 229



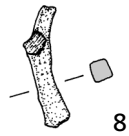
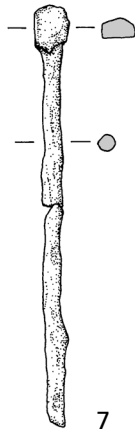
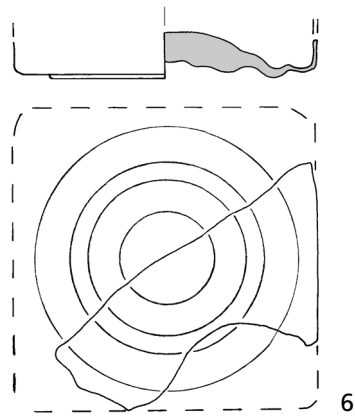
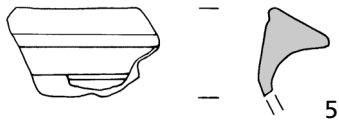
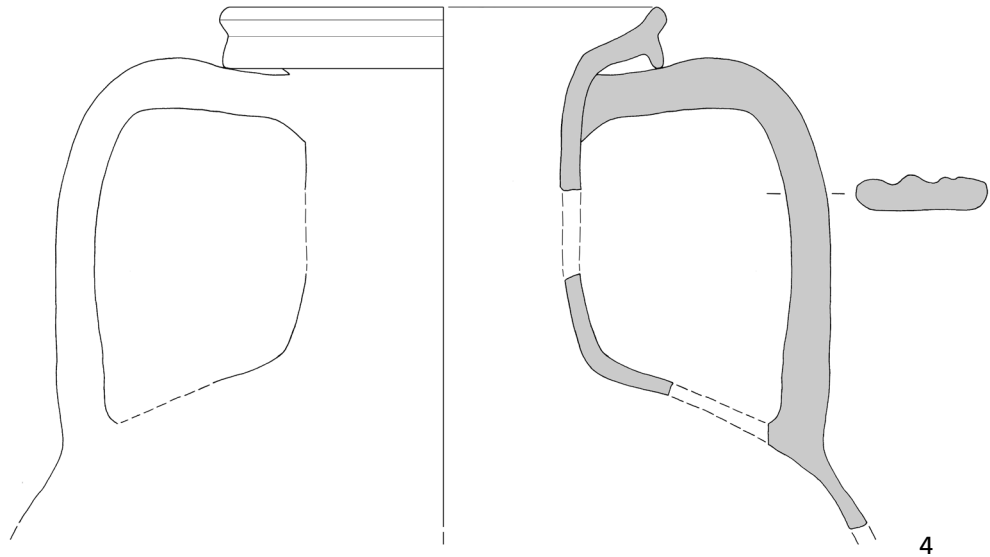
SÜDWESTPROFIL (Profil Nr. 191)  
M 1:20



1. Fragmente eines TS-Bechers Drag. 33, Rheinzabern, Bdm. 4 cm (Fnr. 2116).
2. Fragmente eines TS-Tellers Drag. 31 (?), Rheinzabern, Bdm. 10 cm (Fnr. 2117).
3. Randfragment eines gelbtonigen Schälchens (Fnr. 2631).
4. Fragmente eines gelbtonigen Kruges mit Dreiecksrand und rotem Überzug, Rdm. 17 cm (Fnr. 2172).
5. Randfragment eines grautonigen Topfes mit Dreiecksrand und groben Halsrillen (Fnr. 2117).
6. Bodenfragment einer Prismenflasche aus grünlichem Glas, am Boden zwei konzentrische Kreise, Maße 8 × 8 cm (Fnr. 2633).
7. Eisenobjekt, erh. L. 11 cm (Fnr. 2119).
8. Eisenobjekt, erh. L. 3,2 cm (Fnr. 2119).
9. Fragment eines Gefäßes (Sieb) aus Buntmetall (Fnr. 2121).



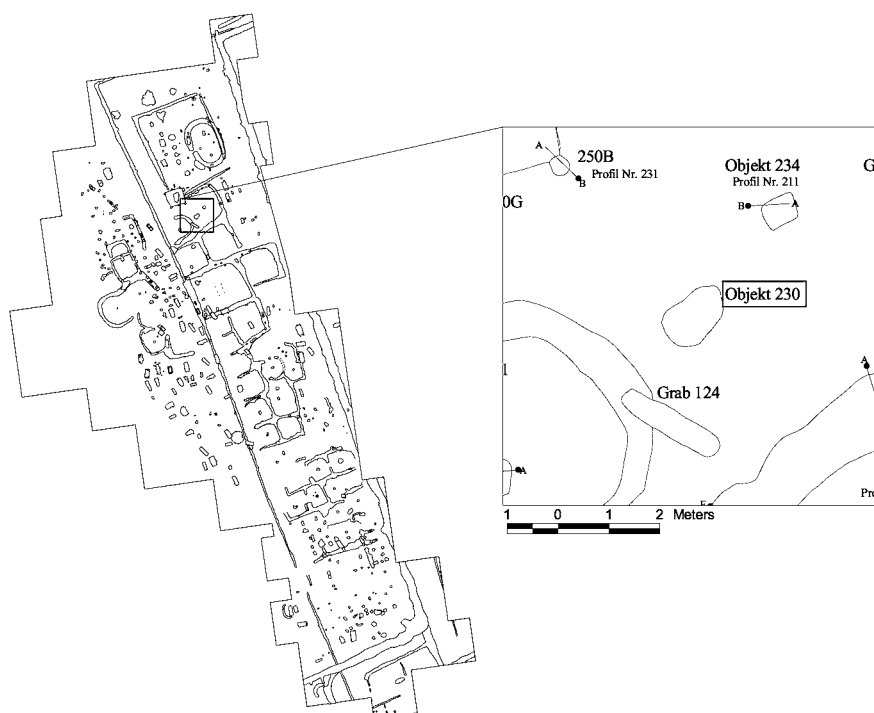
Objekt 229



M. 1:2  
4: M. 1:3



## Objekt 230



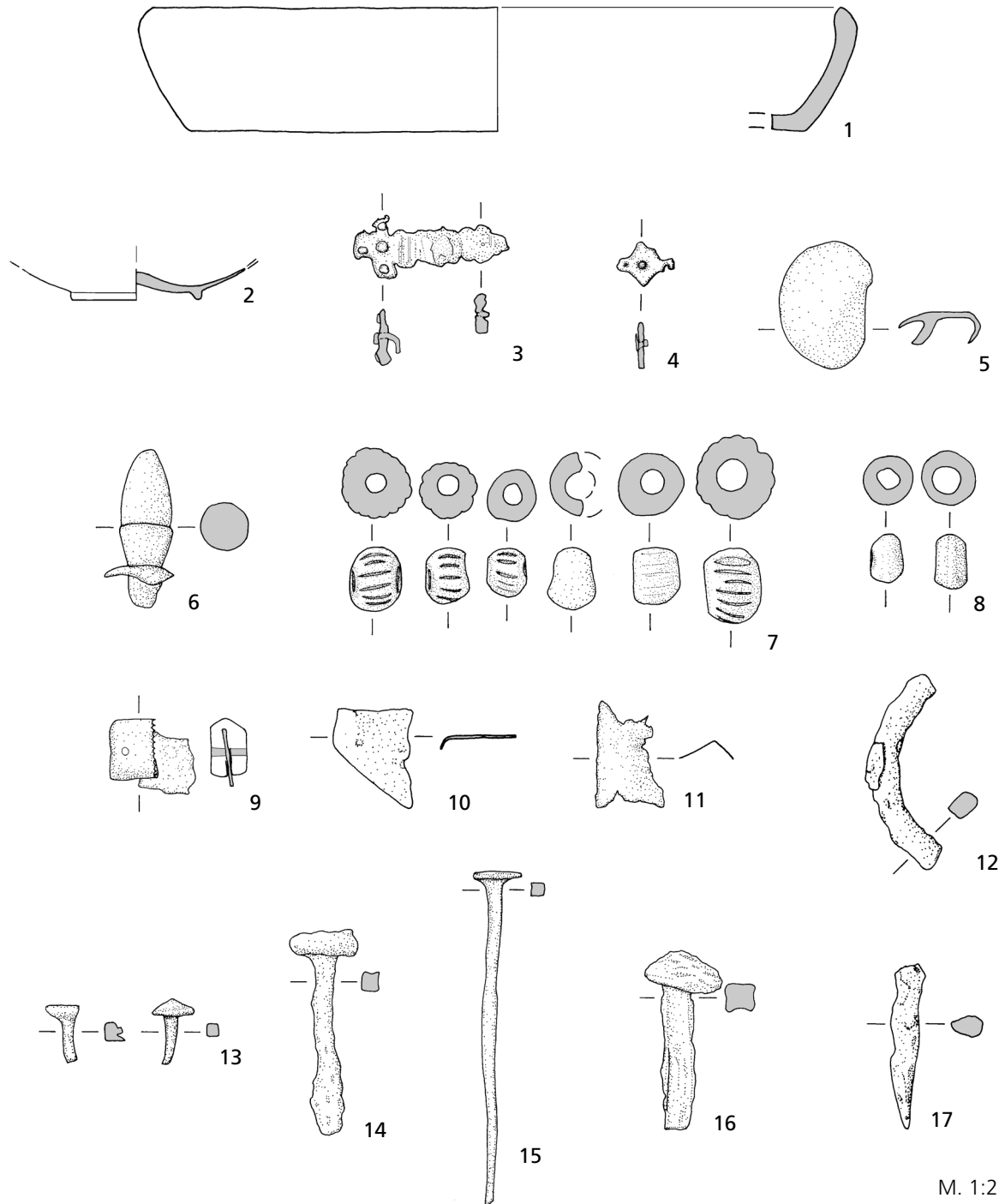
Brandgrubengrab, im Grundriss ist die Form unklar, Höhe 147,23 m. In der Füllung wenig Leichenbrand (nicht bestimmbar), an Pflanzenresten Kolbenhirse (*Setaria italica*) und wahrsch. Hafer (cf. *Avena* sp.), gelb- und grautonige (1) Ware, Glasschlacke, Glasgefäßfragmente (2) und Metallobjekte (3-17).

Datierung: erstes Drittel des 3. Jhs.

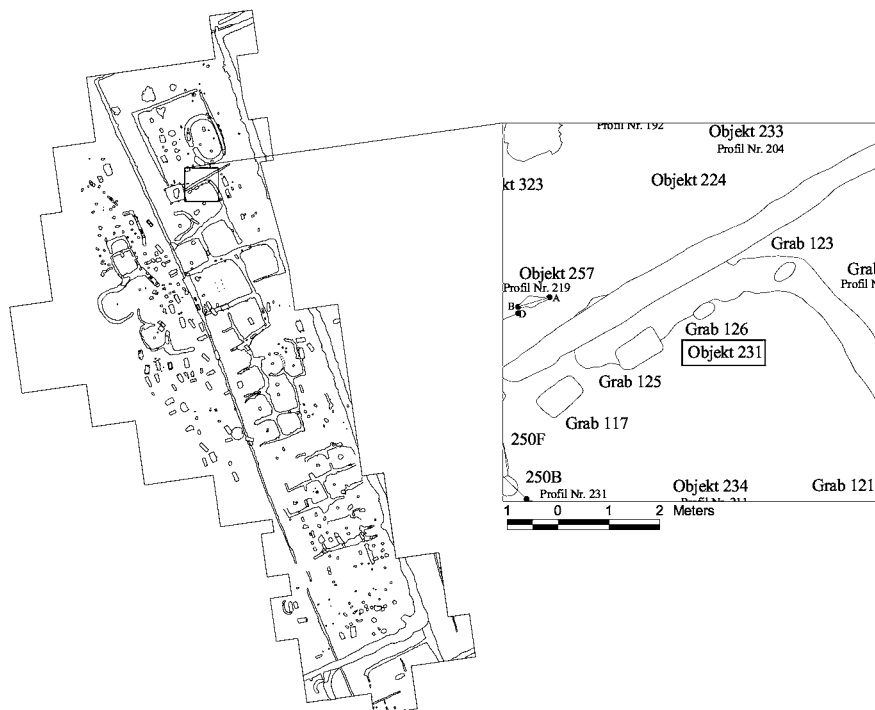
1. Fragment eines grautonigen Tellers mit etwas eingebogenem Rand, Rdm. 19 cm (Fnr. 2167).
2. Bodenfragment eines Glasbechers(?) mit Standring aus hellgrünem Glas, Bdm. 4 cm (Fnr. 2156, 2148 und 2476).
3. Riemenzunge aus Eisen mit 4 Nieten aus Buntmetall, erh. L. 4,8 cm (Fnr. 2157).
4. Kleiner Beschlag aus Eisen, B. 1,8 cm (Fnr. 2169).
5. Runder Bronzeknopf mit einem Stift, Dm. ca. 4 cm (Fnr. 2166).
6. Objekt aus Buntmetall (Bronze[?]) mit einem Eisenstift, erh. L. 5,2 cm (Fnr. 2158).
7. Sechs melonenförmige korrodierte Glasperlen, Dm 1,3-2,3 cm (Fnr. 2154, 2160). Siehe auch Beitrag von Nives Doneus im Teil 1, Abb. 104.
8. Zwei Perlen aus Buntmetall, Dm. 1,8 cm (Fnr. 2154, 2158). Siehe auch Beitrag von Nives Doneus im Teil 1, Abb. 104.
9. Fragment eines Griffes(?) mit gezacktem Abschluss aus Eisenblech, in dem vermutlich der Rest eines Eisenmessers steckt, erh. B. des Griffes 1,3 cm (Fnr. 2159).
10. Fragment eines Eisenbeschlages, erh. B. 2,4 cm (Fnr. 2148).
11. Blechfragment aus Buntmetall, erh. L. 3,2 cm (Fnr. 2158).

Objekt 230

- 12. Eisenobjekt (Fnr. 2148).
- 13. Zwei kleine Eisennägel, erh. L. 1,9cm (Fnr. 2169).
- 14. Eisennagel, erh. L. 6,4cm (Fnr. 2165).
- 15. Eisennagel, erh. L. 10cm (Fnr. 2168).
- 16. Eisennagel, erh. L. 5,4cm (Fnr. 2157).
- 17. Eisenobjekt, erh. L. 5 cm (Fnr. 2148).



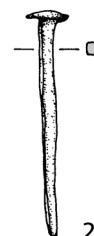
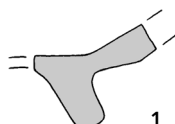
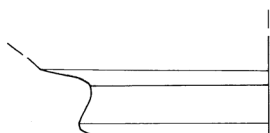
## Objekt 231



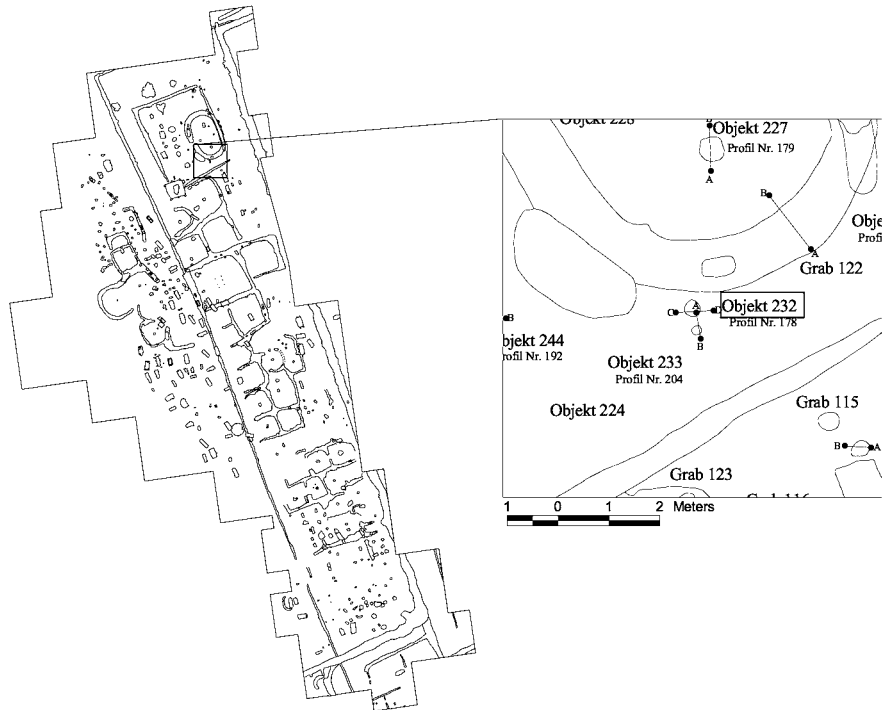
Graben eines Grabgärtchens, schließt an das Objekt 207 an, wird durch einen jüngeren Graben (Objekt 224) und mehrere jüngere Körperbestattungen (Gräber 117, 125, 126 und 123) überlagert, Höhe 147,37 m, Tiefe zwischen 0,3 und 0,55 m. In der Füllung Ziegel (4 imbrices), ein TS-Fragment (1) und ein Eisenobjekt (2).

Datierung: errichtet am Ende des 2. oder am Anfang des 3. Jhs.

1. Bodenfragment eines TS-Tellers Drag. 31, Rheinzabern 5, Bdm. 10 cm (Fnr. 2661).
2. Eisennagel, erh. L. 6,8cm (Fnr. 2078).

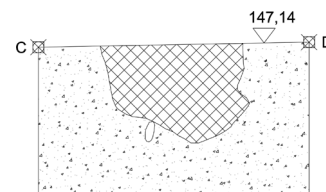


Objekt 232






Grube, im Grundriss kreisförmig mit einem Durchmesser von 0,4 m, Höhe 147,14 m, Tiefe 0,26 m.

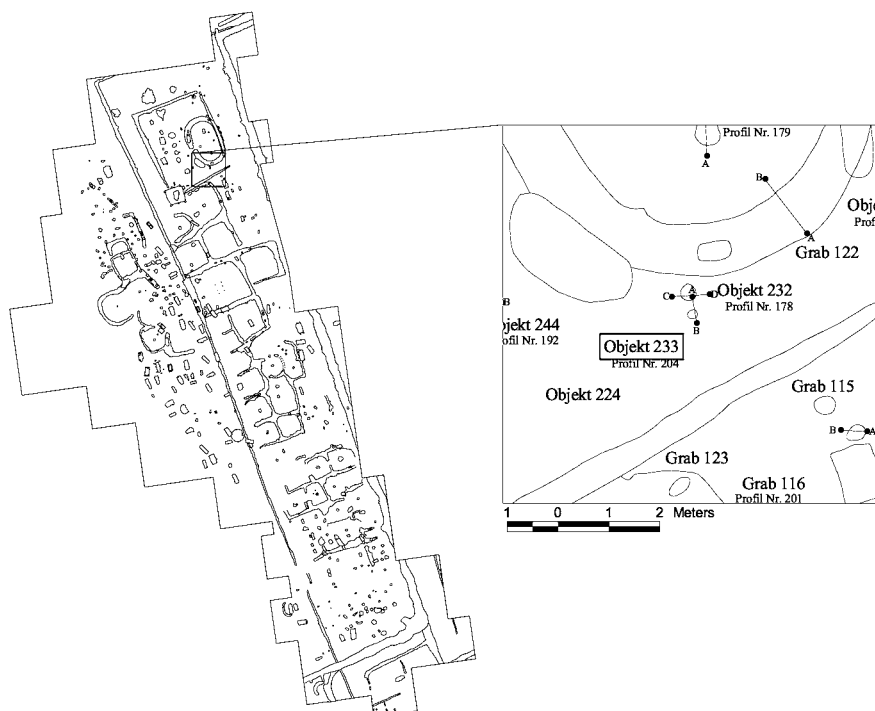
Datierung: 3. Jh. bis frühes 4. Jh.



NORDPROFIL (Profil Nr. 178)  
M 1:20

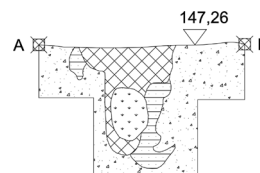
-  braune humose Erde mit Löss durchsetzt
-  Löss (gewachsener Boden)
-  Stein

## Objekt 233

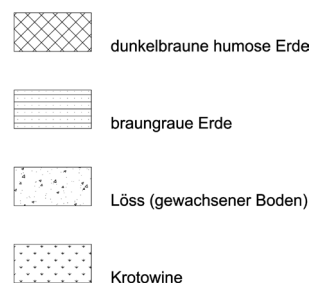


Pfostengrube, im Grundriss kreisförmig mit einem Durchmesser von 0,25m, Höhe 147,26m, Tiefe 0,32m.

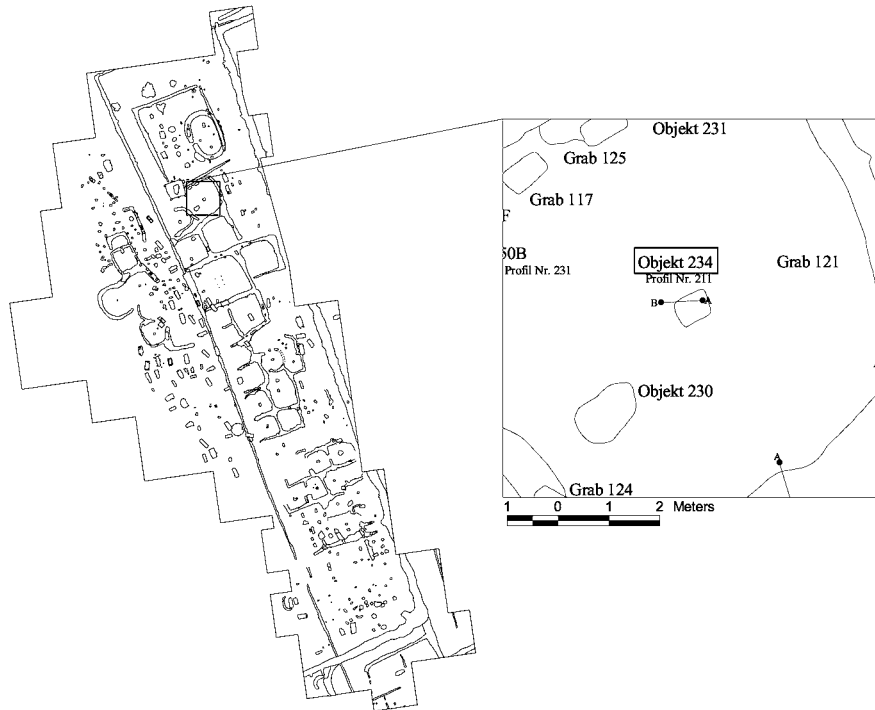
Datierung: 3. Jh. bis frühes 4. Jh.



OSTPROFIL (Profil Nr. 204)  
M 1:20

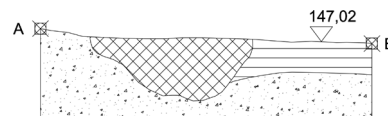


Objekt 234






Brandgrubengrab(?), im Grundriss kreisförmig mit einem Durchmesser von 0,44 m, Höhe 147,25 m, Tiefe 0,4 m.

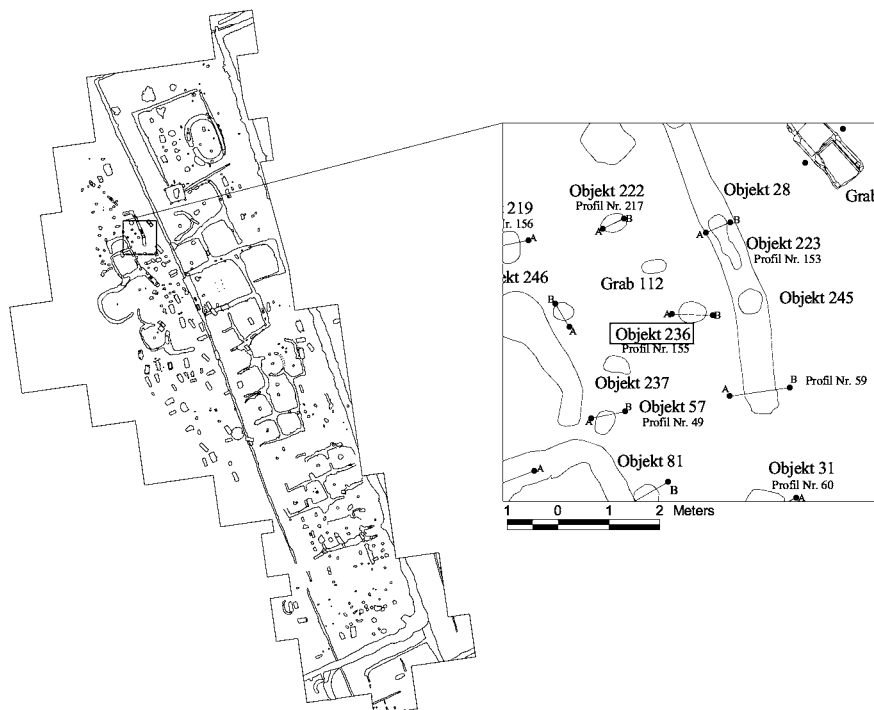
Datierung: Ende des 2. bis Anfang des 3. Jhs.



SÜDPROFIL (Profil Nr. 211)  
M 1:20

-  dunkelbraune Erde mit Löss durchsetzt
-  Übergang zwischen Humus und Löss
-  Löss (gewachsener Boden)

## Objekt 236

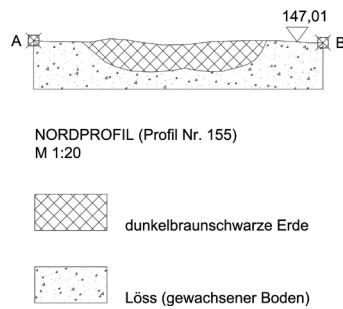


Brandgrubengrab, im Grundriss kreisförmig mit einem Durchmesser von 0,42 m, Höhe 147,01 m, Tiefe 0,06 m. In der Füllung Leichenbrand, Holzkohle, Pflanzenreste (großfrüchtiges Getreide [Cerealia]), Fragment einer Meeresmuschel (Jacobsmuschel), wenig gelb- und grautonige (1-2) Ware, eine Münze (3) und andere Metallobjekte (4-7).

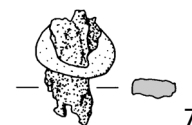
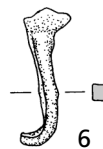
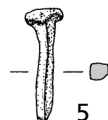
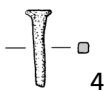
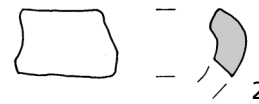
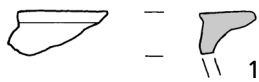
Anthropologische Bestimmung: juvenil (15-20).

Datierung: zweite Hälfte des 3. Jhs.

Objekt 236



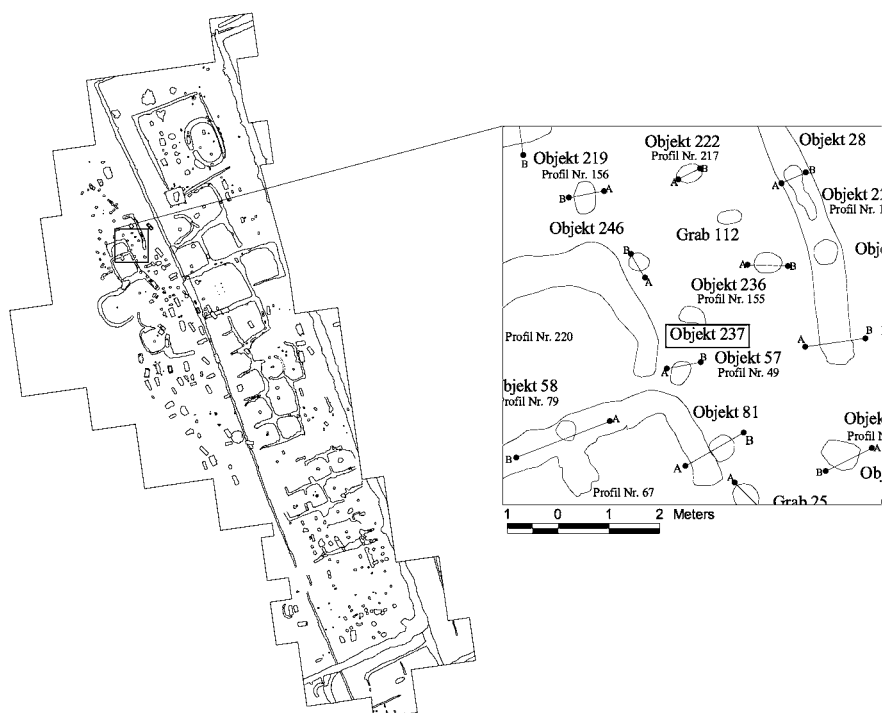
1. Randfragment eines grautonigen Topfes mit horizontalem Flachrand (Fnr. 2220).
2. Randfragment eines grautonigen Tellers mit eingebogenem Rand (Fnr. 2220).
- 3a, 3b: Abgenutzte Münze (Fnr. 2319): Moesia superior, Viminacium: TRAIANUS DECIUS (249-251); Sesterz (Jahr 12); Datierung: 250/251.
4. Kleiner Nagel aus Buntmetall, erh. L. 1,9 cm (Fnr. 2336).
5. Eisennagel, erh. L. 2,8 cm (Fnr. 2235).
6. Eisennagel, erh. L. 4 cm (Fnr. 2235).
7. Eisenstift(?) mit einem dünnen, runden Blech aus Buntmetall, erh. L. des Stiftes ca. 3 cm (Fnr. 2235).



M. 1:2  
3a, 3b: M. 1:1



## Objekt 237

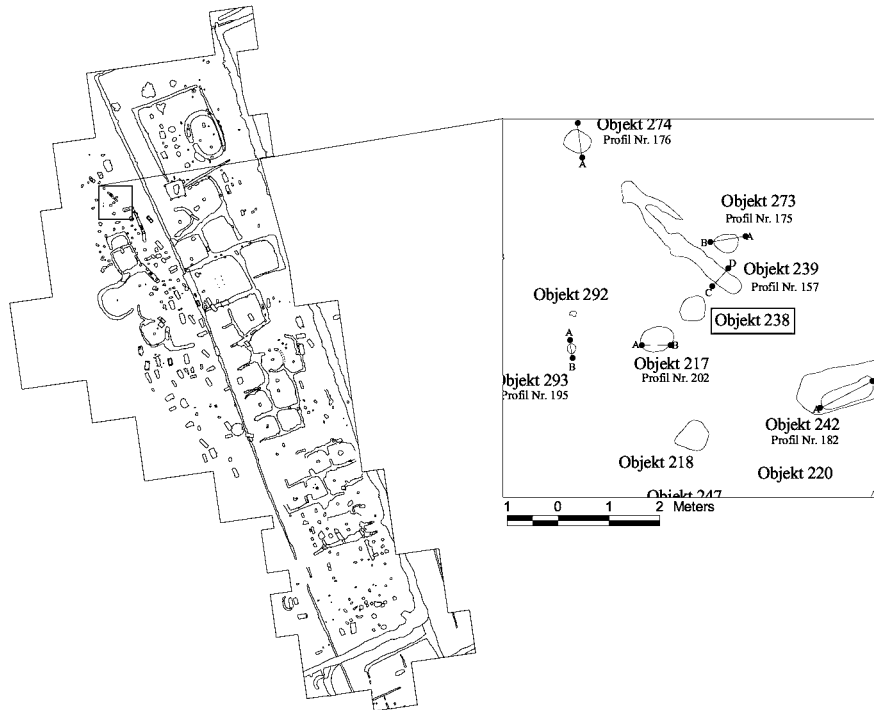


Brandgrabengrab, im Grundriss oval mit einer Länge von 0,55 m und einer Breite von ca. 0,35 m, Höhe 147,01 m. In der Füllung Leichenbrand, ein TS-Fragment (Drag. 37, Rheinzabern) und grautonige Ware (Teller).

Anthropologische Bestimmung: juvenil-erwachsen.

Datierung: 3. Jh.

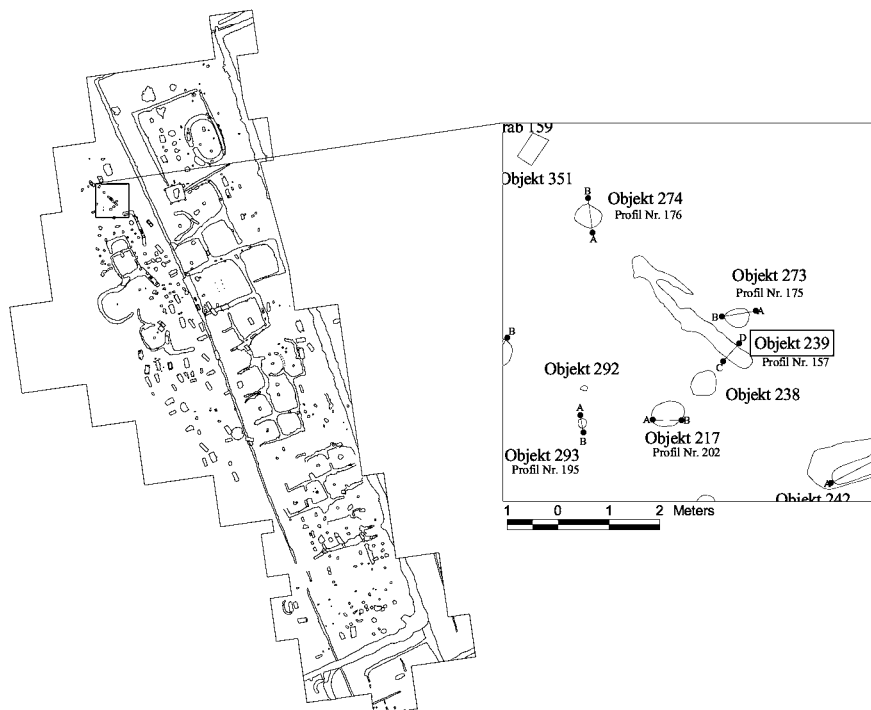
## Objekt 238



Brandgrabengrab, im Grundriss oval mit einem Durchmesser von 1 m, Höhe 147,22 m, Tiefe 0,07 m. In der Füllung Leichenbrand, Holzkohle, Tierknochen (Schaf/Ziege), Pflanzenreste (Trespe [*Bromus* sp.]), sowie Feinkeramik, gelb- und grautonige Ware.

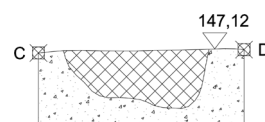
Anthropologische Bestimmung: adult-matur (20-60).  
Datierung: 3. Jh.

## Objekt 239





Gräbchen(?), Höhe 147,17m, Tiefe 0,2m. In der Füllung Leichenbrand (juvenil-x), Pflanzenreste (großfrüchtiges Getreide [Cerealia] und Hirseartige [Panicoidae]), TS-Fragmente (Drag. 32, Rheinzabern 3) und wenig gelb- und grautonige Ware.

Datierung: 3. Jh.

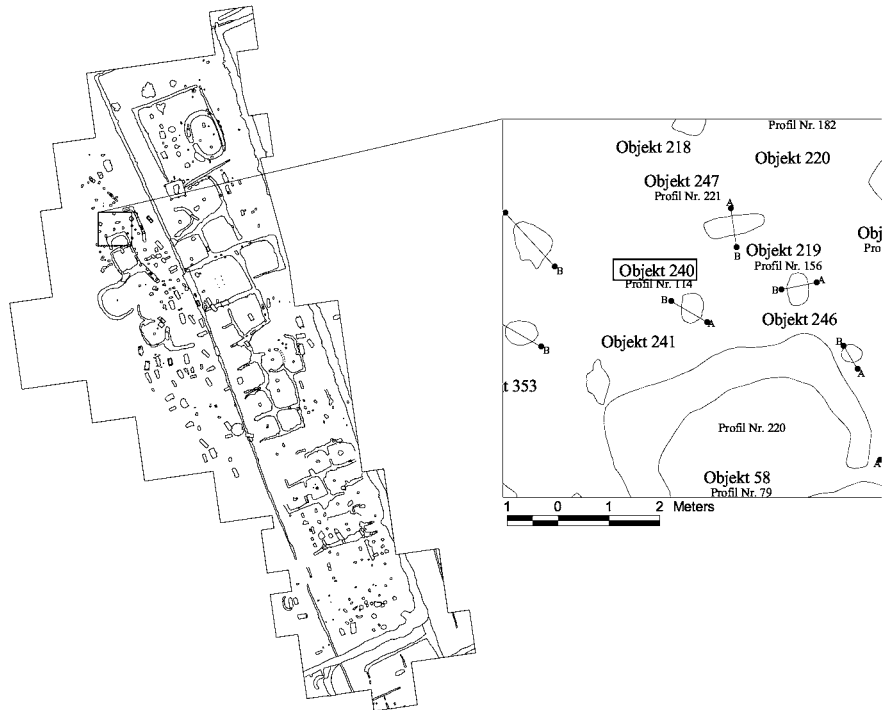


NORDWESTPROFIL (Profil Nr. 157)  
M 1:20

 braune humose Erde  
mit Löss durchsetzt

 Löss (gewachsener Boden)

Objekt 240



Brandgrabengrab, im Grundriss oval mit einem Durchmesser von 0,6 m, Höhe 1,47 m. In der Füllung Leichenbrand, Holzkohle, zwei gelbtonige Keramikfragmente, mehrere Glasperlen (1) und vier Metallobjekte (2-5).

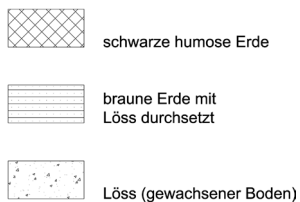
Anthropologische Bestimmung: juvenil-adult (15-40).

Datierung: 3. Jh.

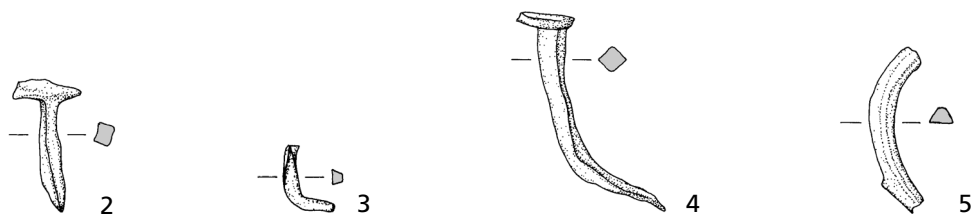
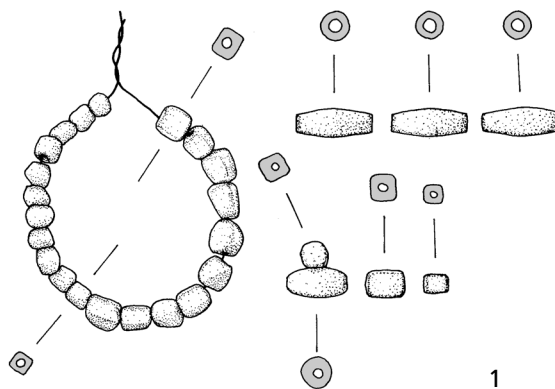
## Objekt 240



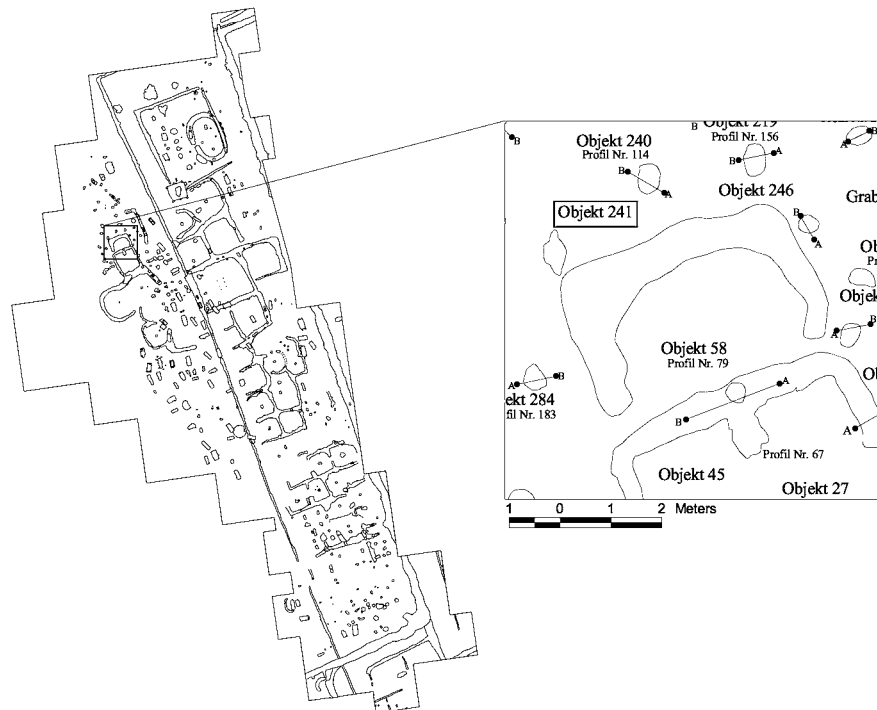
SÜDWESTPROFIL (Profil Nr. 194)  
M 1:20



1. Glasperlen (Fnr. 2275 und 2279): 25 blaue (Pantone 2727 C), ursprünglich quaderförmige Perlen, L. ca. 0,4 cm; 2 grüne (Pantone 340 C) und 2 rote(?) längliche, spindelförmige Perlen, L. 1 cm. Siehe auch Beitrag von Nives Do-neus im Teil 1, Abb. 104.
2. Eisennagel, erh. L. 3 cm (Fnr. 2273).
3. Eisennagel, erh. L. 2 cm (Fnr. 2273).
4. Eisennagel, erh. L. 6,3 cm (Fnr. 2276).
5. Objekt aus Buntmetall (Fnr. 2276).



## Objekt 241



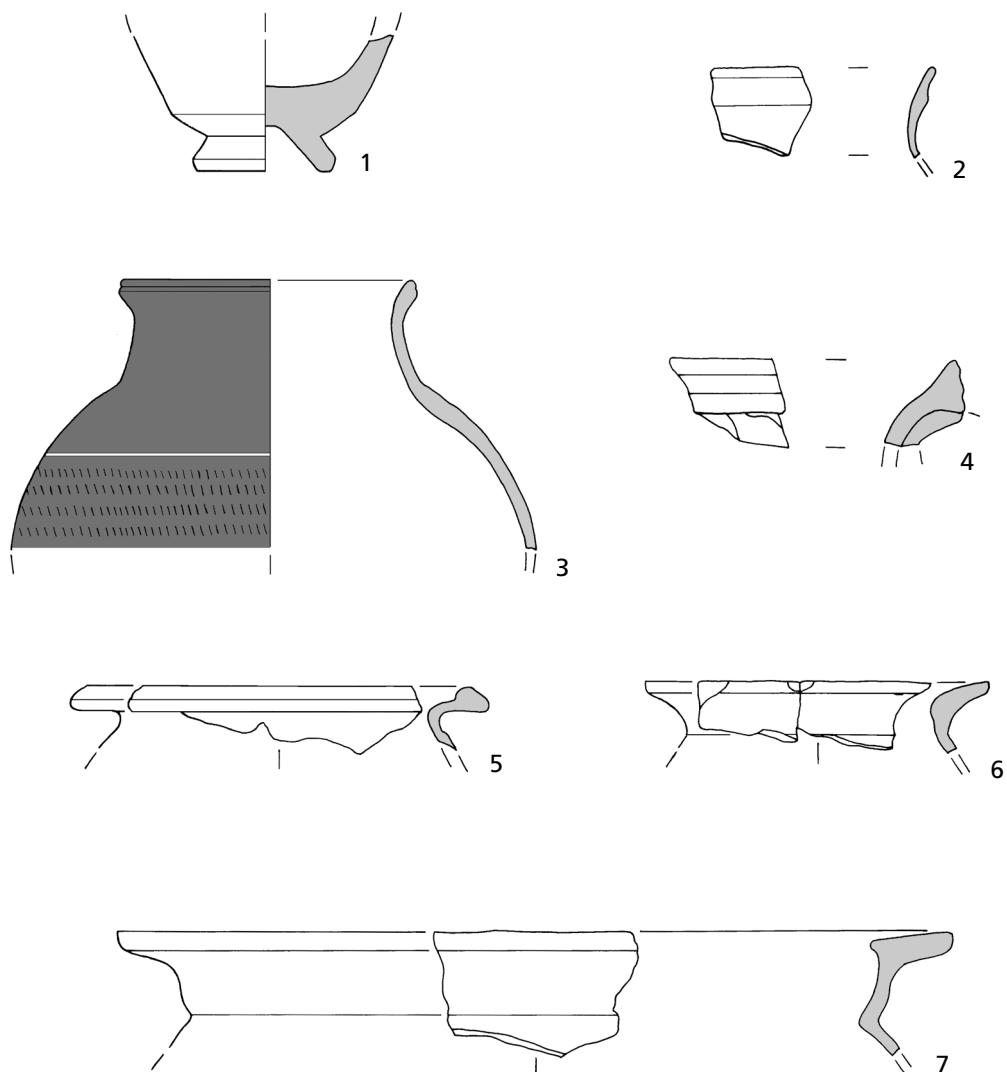
Graben eines Grabgärtchens, Höhe 146,93 m, Tiefe ca. 0,25 m. In der Füllung Tierknochen (Pferd, Rind), Terra Sigillata-Fragmente (1 sowie Drag. 32, Rheinzabern; Drag. 33, Pfaffenhofen 6h; Teller, Pfaffenhofen 5), Feinkeramik (2), gelb- (3-4) und grautonige (5-19) Ware sowie ein Metallobjekt (20).

Datierung: errichtet im ersten Drittel des 3. Jhs.

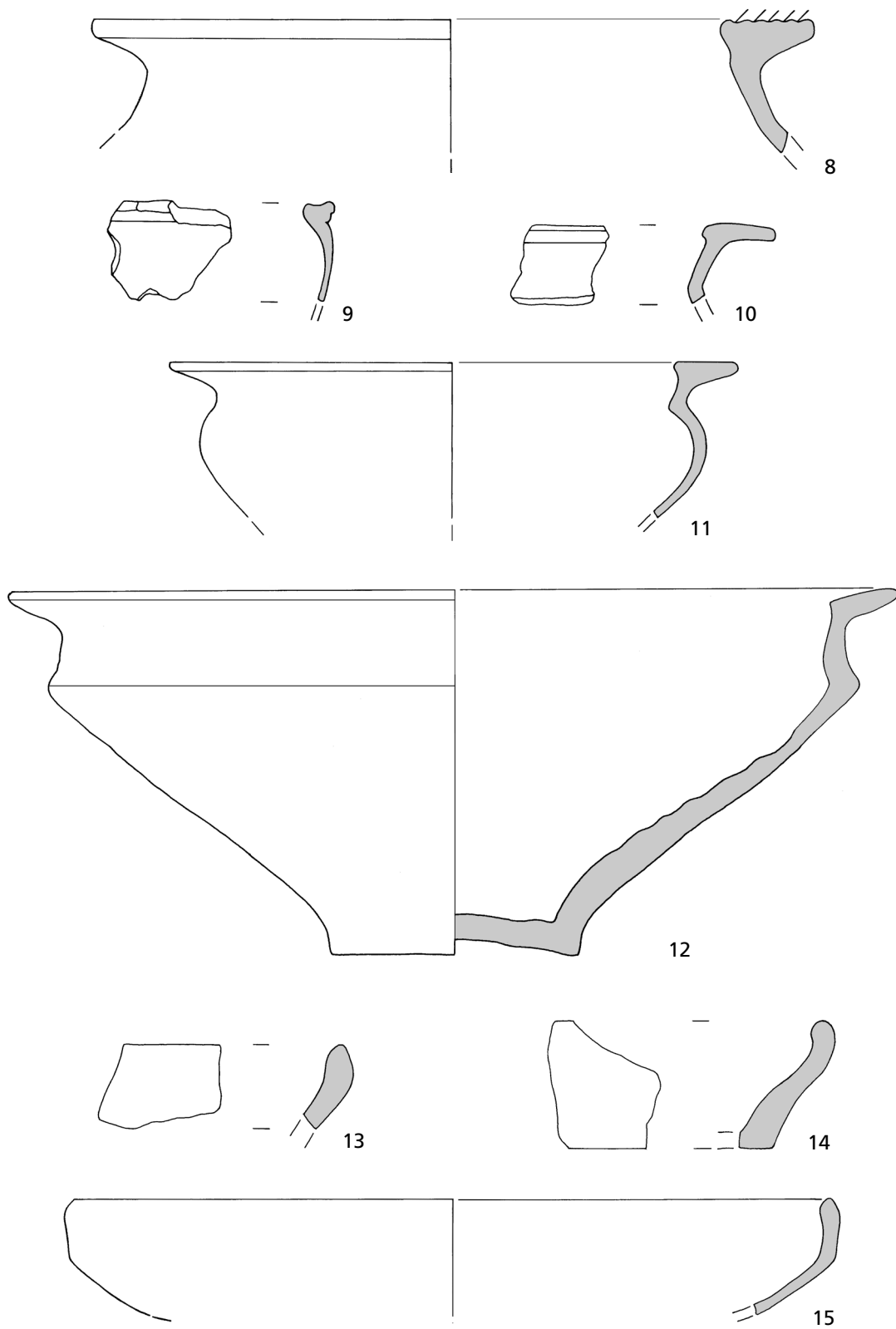
1. Bodenfragment eines TS-Bechers Drag. 33, Lezoux, Bdm. 3,5 cm (Fnr. 2218).
2. Randfragment eines feintonigen Bechers oder Faltenbechers (Fnr. 2247).
3. Fragmente eines gelbtonigen Bechers mit Rädchenverzierung und rotem Überzug, Rdm. 7,5 cm (Fnr. 2247).
4. Randfragment eines gelbtonigen Kruges mit Dreiecksrand (Fnr. 2811).
5. Randfragmente eines grautonigen Töpfchens mit feinem, linsenförmig verdicktem Rand, Rdm. 10 cm (Fnr. 2218).
6. Randfragmente eines grautonigen Topfes mit trichterförmig aufgezogenem Flachrand, Rdm. 9 cm (Fnr. 2271).
7. Randfragment eines grautonigen Topfes mit trichterförmigem, eingesatteltem Flachrand, Rdm. 22 cm (Fnr. 3595).
8. Randfragmente eines grautonigen Vorratsgefäßes mit schlankem, ausladendem und gerilltem Horizontalrand, Rdm. 23 cm (Fnr. 2315).

## Objekt 241

9. Randfragment eines grautonigen Faltenbeckers mit Karniesrand (Fnr. 2497).
10. Randfragment einer grautonigen Schüssel mit horizontalem Flachrand (Fnr. 2247).
11. Fragmente einer grautonigen Schüssel mit länglichem, horizontalem Dreiecksrand, Rdm 18 cm (Fnr. 2218).
12. Grautonige Schüssel mit trichterförmig aufgezogener Flachrand, Rdm. 28 cm (Fnr. 3595).
13. Randfragment eines grautonigen Tellers mit etwas eingebogenem Rand (Fnr. 2811).
14. Randfragment eines grautonigen Tellers mit eingebogenem Rand (Fnr. 2497).
15. Randfragmente eines grautonigen Tellers mit etwas eingebogenem Rand, Rdm. 24 cm (Fnr. 2271).
16. Grautoniger Teller mit eingebogenem Rand, Rdm. 19 cm (Fnr. 3595).
17. Grautoniger Teller mit eingebogenem Rand, Rdm. 24,5 cm (Fnr. 3595).
18. Grautoniger Teller mit stärker eingebogenem Rand und Rille in Inneren, Rdm. 26 cm (Fn. 2271).
19. Fragmente eines grautonigen Tellers mit stabartig verdicktem Rand, Rdm. 20 cm (Fnr. 2247).
20. Eisennagel, erh. L. 7,8 cm (Fnr. 2040).

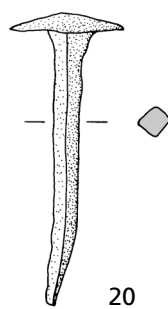
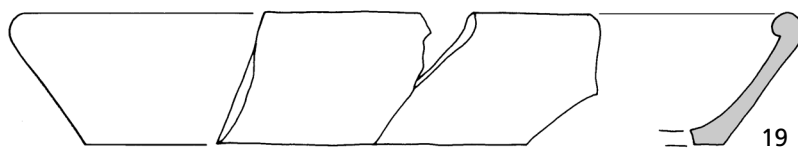

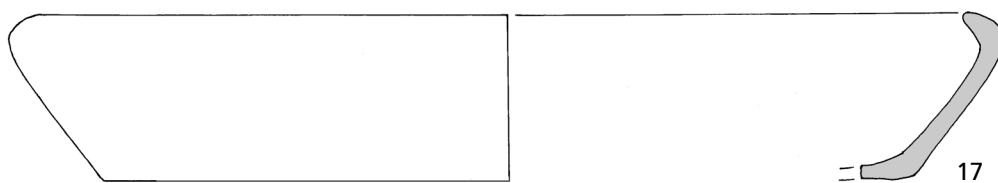
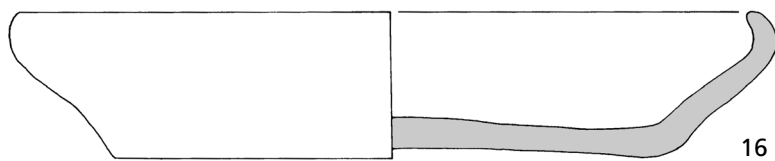


Objekt 241

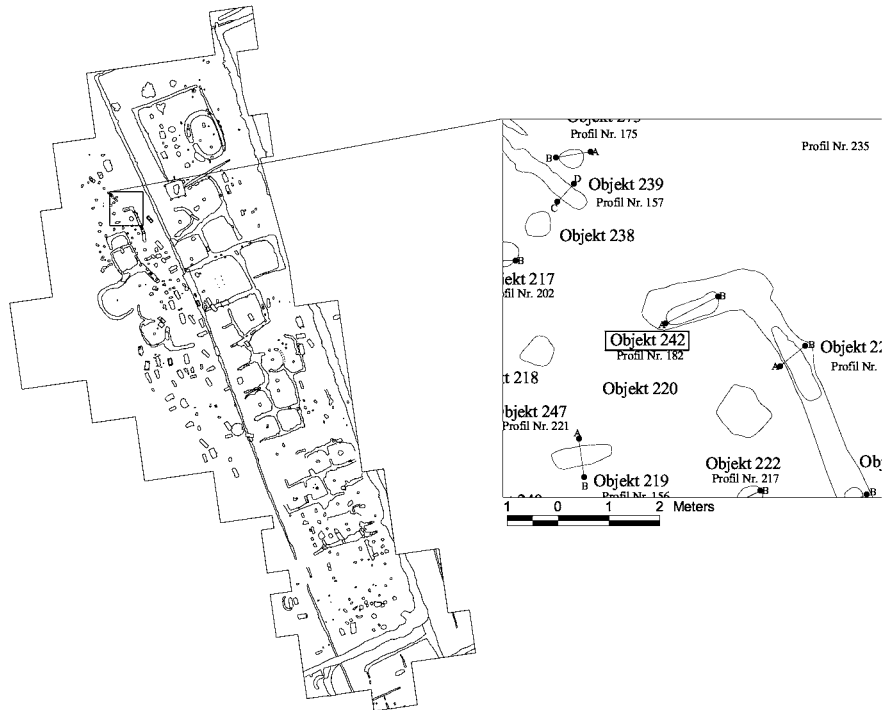




Objekt 241



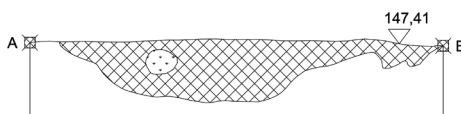
## Objekt 242



Brandgrabengrab, liegt in einem Gräbchen (Objekt 28), im Grundriss oval mit einer Länge von 0,55 m und Breite von 0,4 m, Höhe 147,41 m, Tiefe 0,18 m. In der Füllung wenig Leichenbrand (nicht bestimmbar), Holzkohle, Tierknochen (Rind), Pflanzenreste (Saat-Weizen [*Triticum aestivum*] und Schmetterlingsblütler [Fabaceae]), ein TS-Gefäß (1), ein Firnis-Becher (3), eine Reibschüssel (6), Feinkeramik und grautonige Ware (2, 4-5).

Datierung: letztes Drittel des 3. Jhs.

## Objekt 242

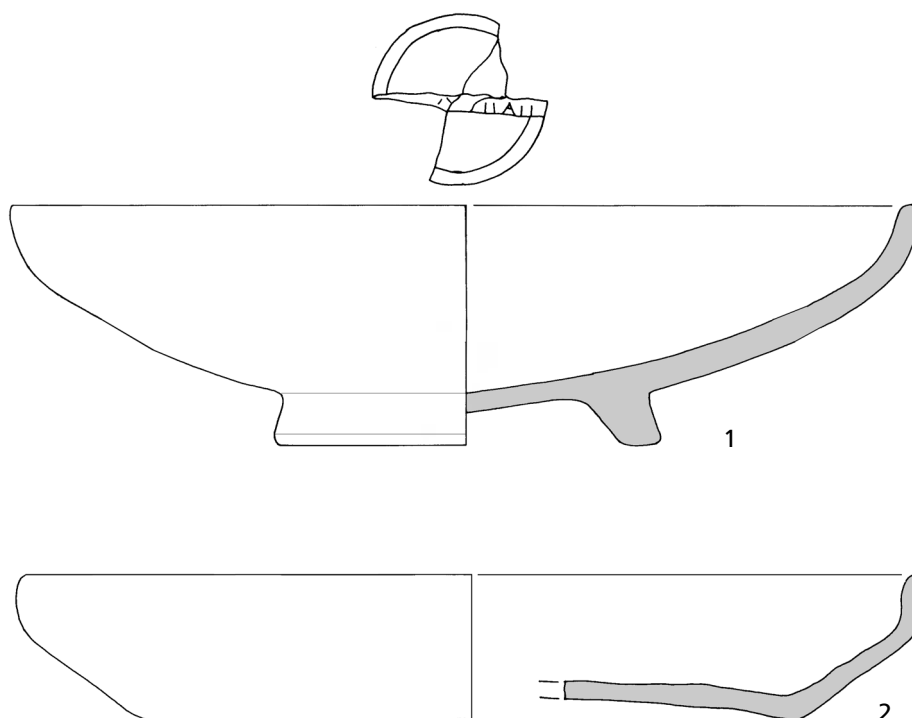


NORDWESTPROFIL (Profil Nr. 182)  
M 1:20

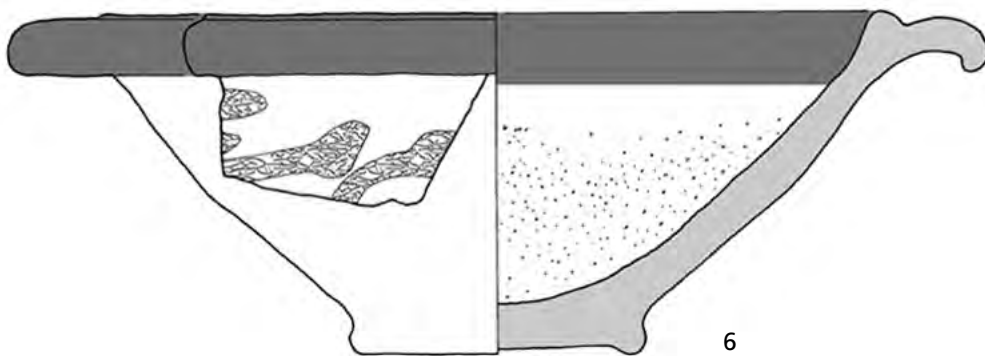
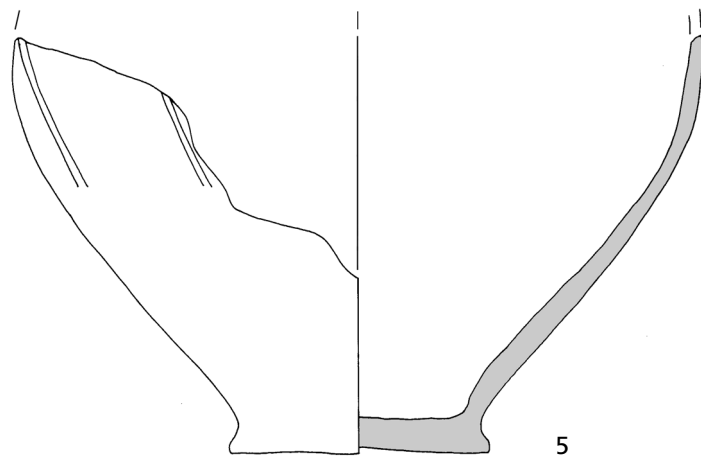
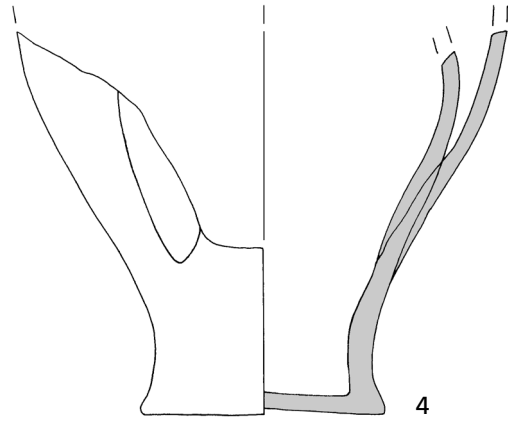
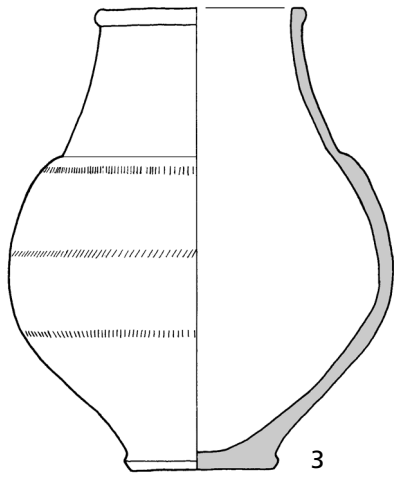
 dunkelbraune humose Erde

 Krotowine

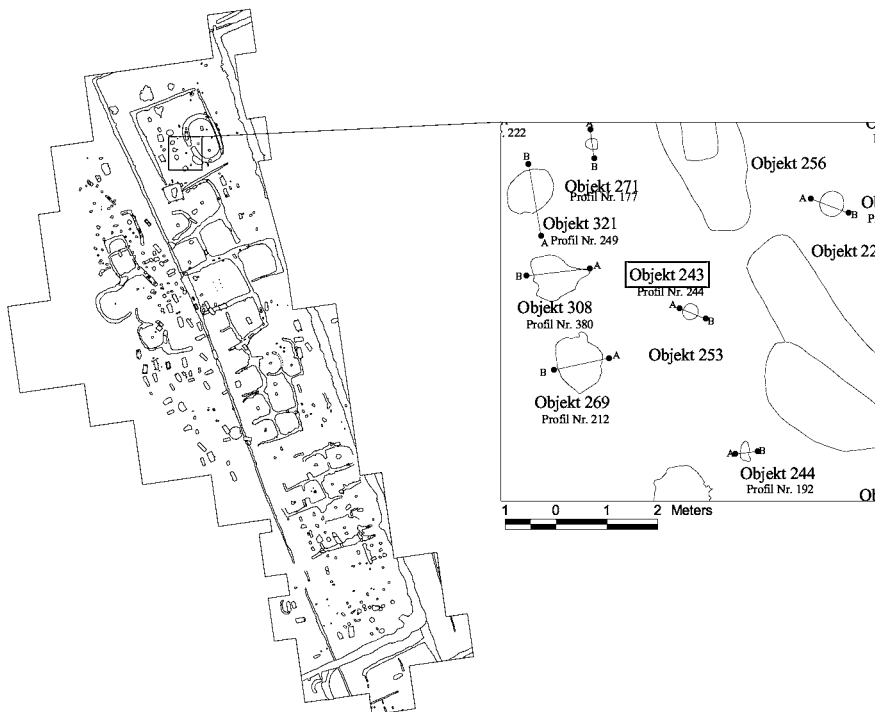
1. Fragmente eines TS-Tellers Drag. 32, Stempelrest, Rheinzabern 3, Rdm. 24 cm (Fnr. 2211).
2. Fragmente eines grautonigen Tellers mit eingebogenem Rand, Rdm. 23,5 cm (Fnr. 2351).
3. Firnis-Becher, Rdm. 5,5 cm (Fnr. 2350).
4. Bodenfragment eines grautonigen Faltenbechers, Bdm. 6,5 cm (Fnr. 2356).
5. Bodenfragment eines feintonigen Gefäßes mit schrägen Furchen, Bdm. 7 cm (Fnr. 2336).
6. Reibschüssel mit Glasurresten und rotem Überzug, Rdm. 20,5 cm (Fnr. 2211).



Objekt 242

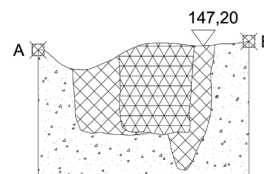


Objekt 243






Pfostengrube, im Grundriss kreisförmig mit einem Durchmesser von 0,3m, Höhe 147,21 m, Tiefe 0,32 m.

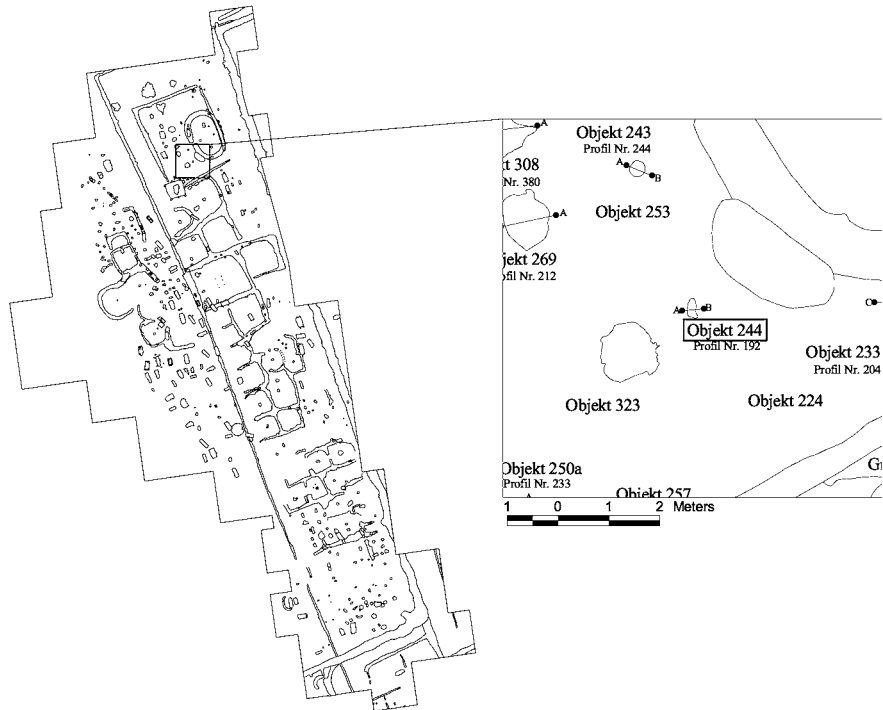
Datierung: erstes Drittel des 3. Jhs. (?).



NORDOSTPROFIL (Prof. Nr. 244)  
M 1:20

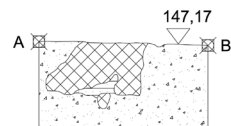
-  dunkelbraune humose Erde
-  braune Erde mit Löss durchsetzt
-  Löss (gewachsener Boden)

Objekt 244






Brandgrabengrab, im Grundriss länglich mit einer Breite von ca. 0,2m und Länge von ca. 0,4m, Höhe 147,18m, Tiefe 0,14m. In der Füllung Leichenbrand, Holzkohle, Glas-, Eisen- und Buntmetallfragmente.

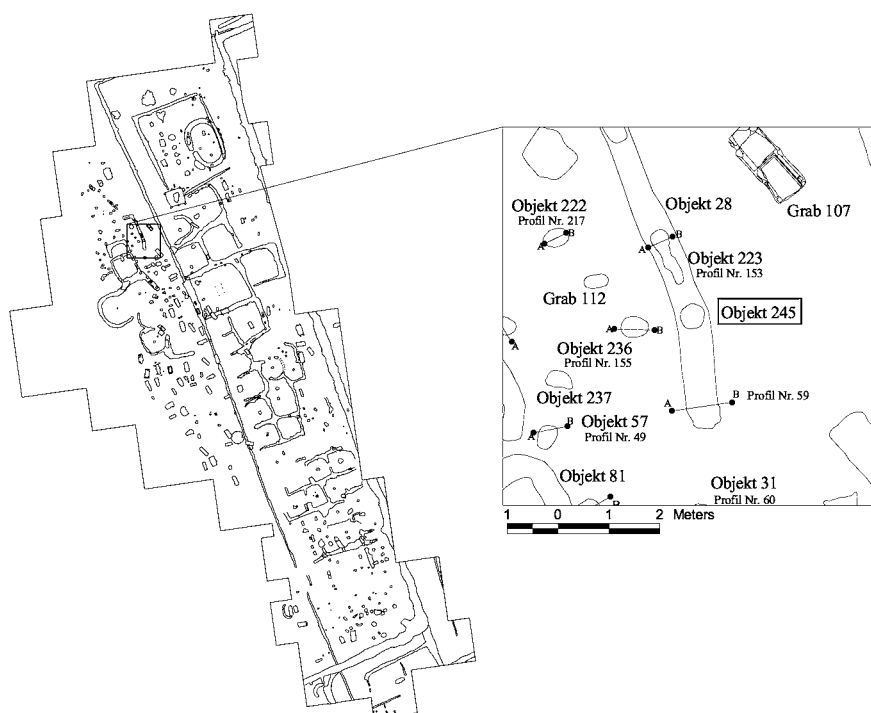
Anthropologische Bestimmung: juvenil-erwachsen.  
 Datierung: 3. Jh.



NORDPROFIL (Profil Nr. 192)  
 M 1:20

-  schwarzbraune humose Erde
-  braune humose Erde
-  Löss (gewachsener Boden)

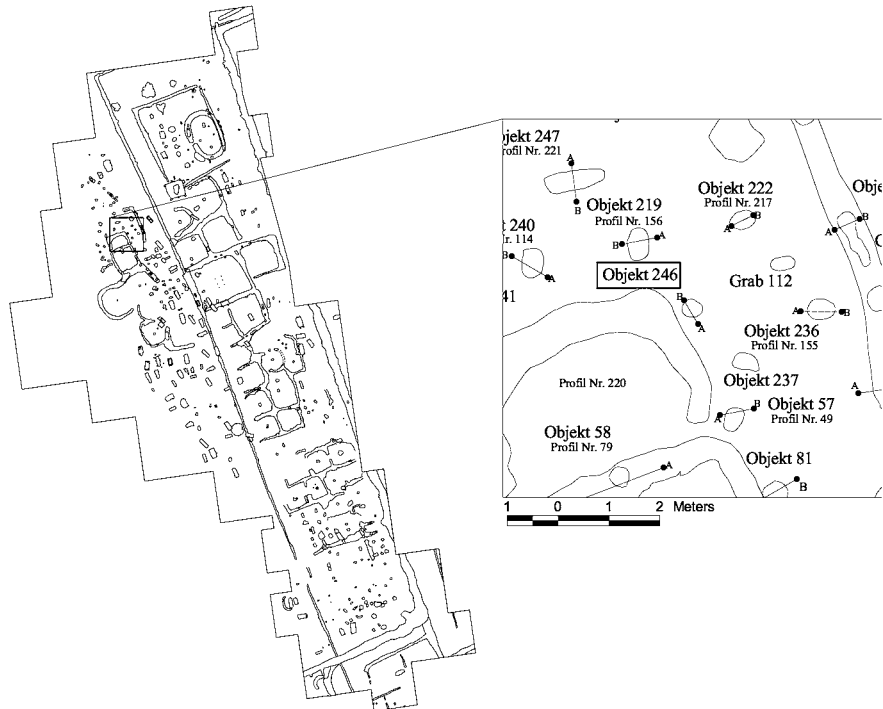
## Objekt 245



Brandgrubengrab(?), liegt in einem Gräbchen (Objekt 28), im Grundriss kreisförmig mit einem Durchmesser von 0,5 m, Höhe 146,99 m, Tiefe 0,15 m. In der Füllung wenig Leichenbrand (nicht bestimmbar) und zwei feintonige Böden.

Datierung: 3. Jh.

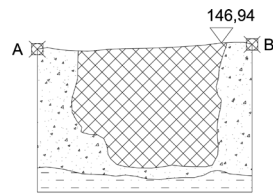
Objekt 246






Grube, im Grundriss kreisförmig mit einem Durchmesser von 0,36m, Höhe 146,98m, Tiefe 0,36m. In der Füllung zwei TS-Fragmente (Becher, Rheinzabern; Teller, Rheinzabern), Fragmente einer Reibschüssel und einer Schüssel (1).

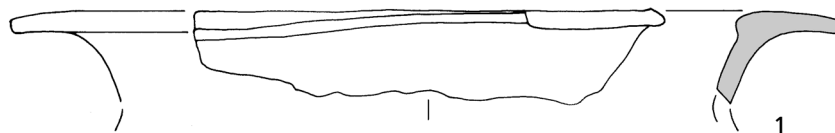
Datierung: 3. Jh.

1. Randfragment einer grautonigen Schüssel mit horizontalem Flachrand, Rdm. 19cm (Fnr. 2314).



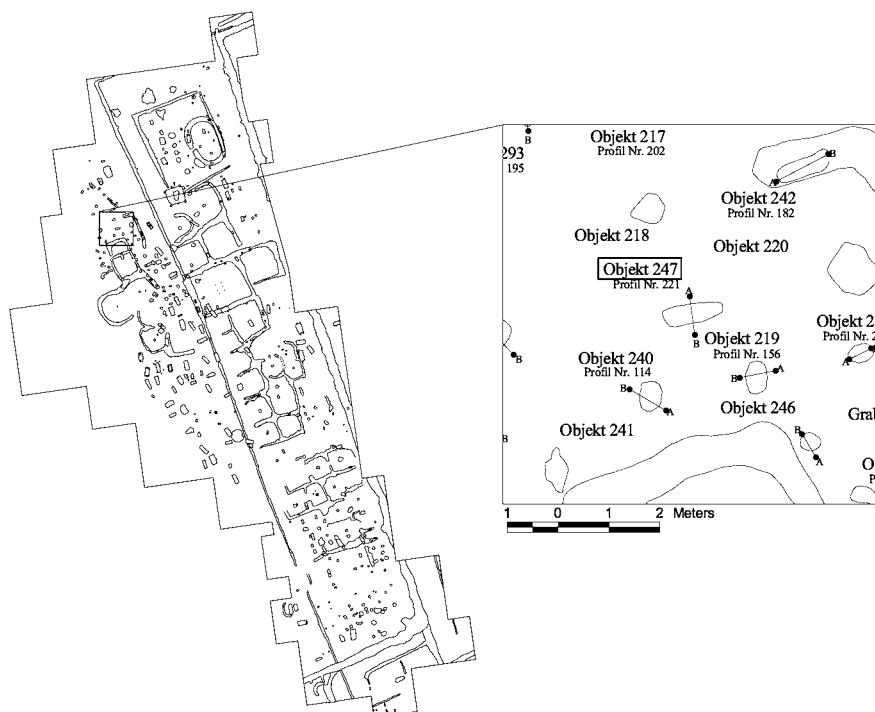
WESTPROFIL (Prof. Nr. 220)  
M 1:20

-  dunkelbraune humose Erde mit wenig HK durchsetzt
-  Löss (gewachsener Boden)
-  Löss mit Schotter durchsetzt





## Objekt 247

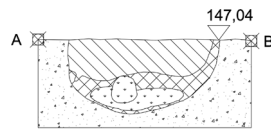


Brandgrubengrab, im Grundriss oval mit einer Länge von 1,2m und Breite von 0,45m, Höhe 147,04m, Tiefe 0,2m. In der Füllung Leichenbrand, Holzkohle, Feinkeramik (1), gelb- und grautonige Ware sowie ein Eisenobjekt (2).

Anthropologische Bestimmung: juvenil (14-18).


Datierung: 3. Jh.


Objekt 247



OSTPROFIL (Profil Nr. 221)  
M 1:20

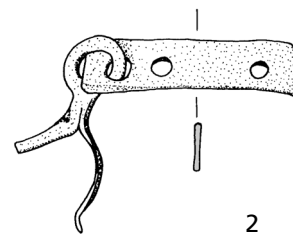
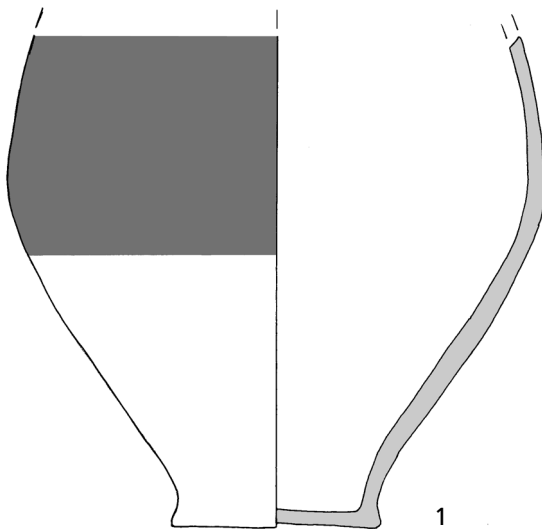
 braune Erde mit Leichenbrand

 schwarze Erde mit HK durchsetzt

 Löss (gewachsener Boden)

 Krotowine

1. Becher aus feinem Ton mit rotem Überzug, Bdm. 5,5 cm (Fnr. 2500).
2. Eisenbeschlag mit einem eisernen Splint, erh. L. 5,5 cm (Fnr. 2521).



## Objekt 248

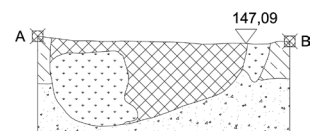
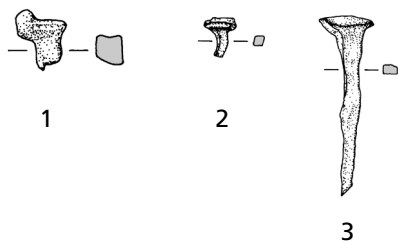


Brandgrubengrab, Grube im Grundriss oval mit einer Länge von 0,75 m und Breite von 0,55 m, Höhe 146,97 m, Tiefe 0,23 m. In der Füllung Leichenbrand, Holzkohle, ein Tierzahn (Schaf/Ziege), eine gelb- und eine grauto-nige Scherbe, zwei Fragmente eines Faltenbeckers(?) aus feinem Ton sowie drei Eisenobjekte (1-3).

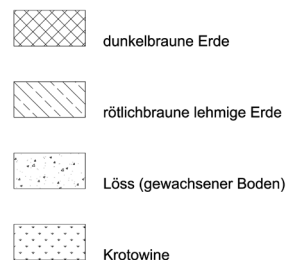
Anthropologische Bestimmung: infans I (3-6).

Datierung: Ende des 2. bis Anfang des 3. Jhs.

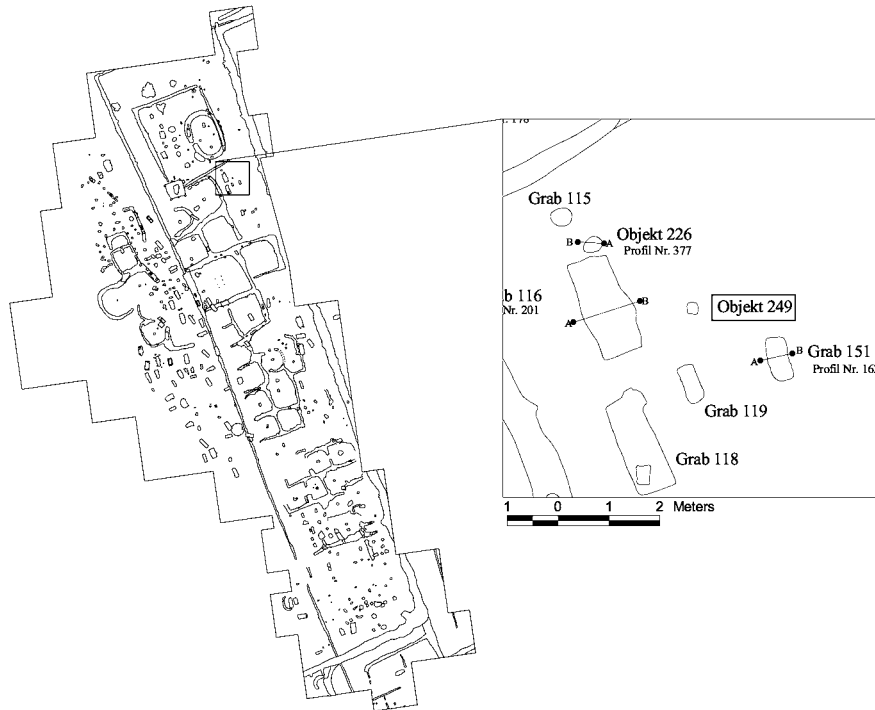
1. Eisennagel, erh. L. 1,4 cm (Fnr. 2380).
2. Eisennagel, erh. L. 1,2 cm (Fnr. 2295).
3. Eisennagel, erh. L. 5 cm (Fnr. 2380).



SÜDPROFIL (Profil Nr. 246)  
M 1:20



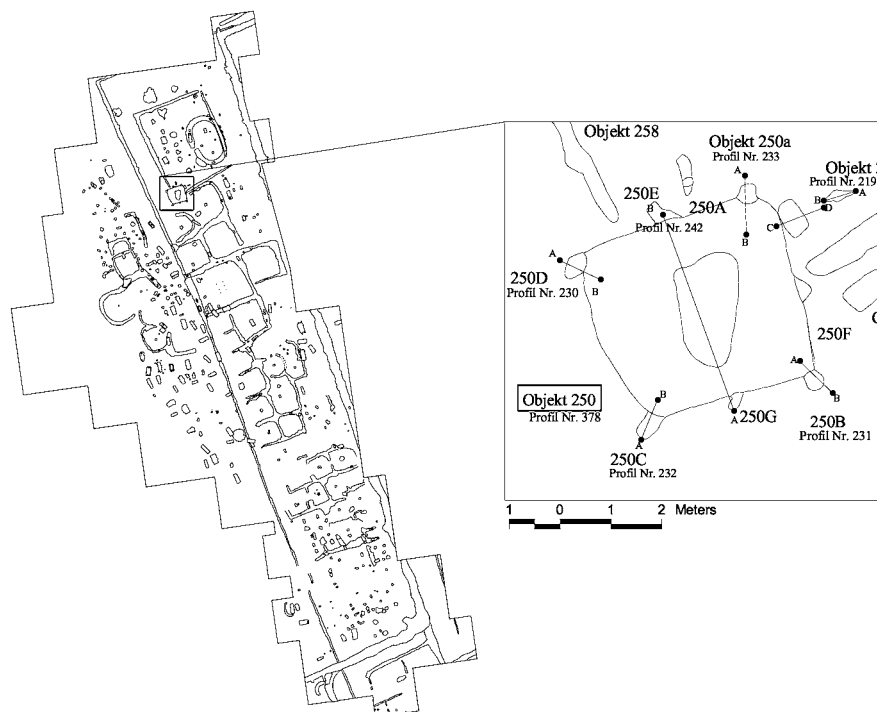
Objekt 249



Pfostengrube, im Grundriss kreisförmig mit einem Durchmesser von 0,2 m, Höhe 147,22 m, Tiefe 0,75 m. Pfostengrube war am Rand verziegelt; das Pfostenloch, das noch in der Grube erkennbar war, enthielt Holzkohle.

Datierung: 4. Jh. (?).

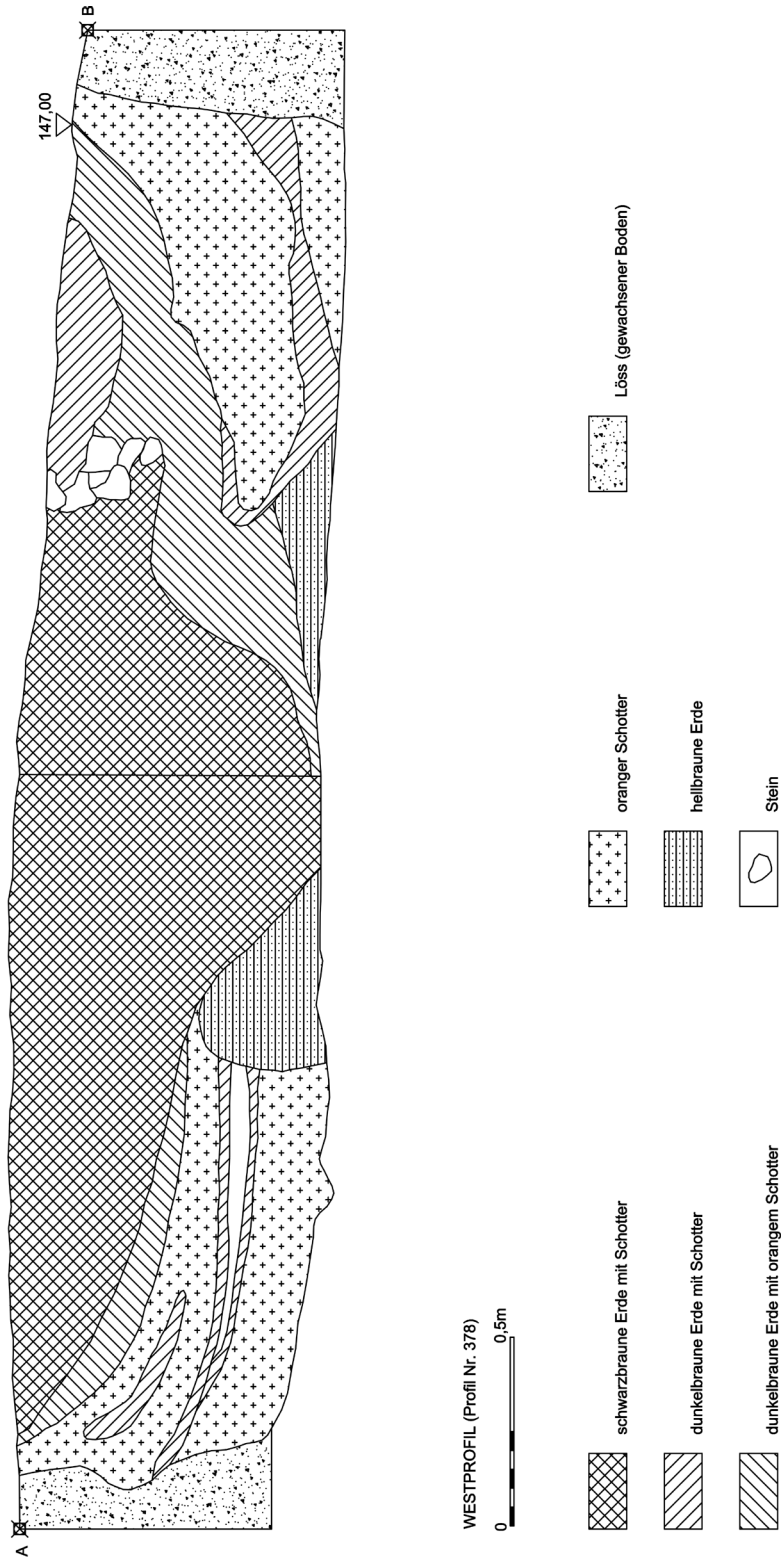
## Objekte 250, 250A-250F



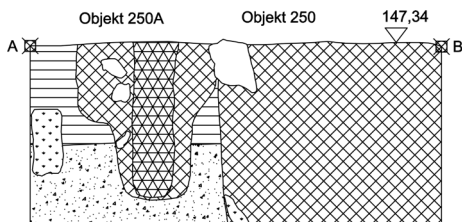
Quadratisches Grubenobjekt mit Seitenlänge von 4 m, Höhe 147,32 m, Tiefe ca. 1,15 m (siehe auch Beitrag von Nives Doneus im Teil 1, Abb. 53). In vier Ecken befanden sich Pfosten (Objekte 250A-D) mit einer Tiefe von 0,4-0,5 m. Objekte 250E und 250G waren ca. 0,3 m tief, vermutlich liegen auch hier Pfostengruben vor. Objekt 250F zeigt sich als eine, ca. 0,6 m tiefe, Ausbuchtung in der Ostwand. Mittig im Grubenobjekt lag ein Schacht (»Grab« 130) mit ca. 1 m Breite und 2,15 m Tiefe; er ist mit hellbrauner Erde gefüllt; mit Sicherheit lassen sich dem »Grab« 130 nur einige Tierknochen, ein Fragment einer Reibschüssel, ein Feinkeramik- und vier grautonige Fragmente zuweisen. Nachdem der Schacht zugefüllt war, fand eine Zuschüttung des Grubenobjektes statt, die an den seitlich anschließenden Schichten aus orangem Schotter und an den Schlieren zu erkennen ist. Abschließend fanden eine Aushebung des Materials aus dem Grubenobjekt bis ca. 0,3 m in den Schacht hinein und die zweite Zuschüttung (schwarzbraune Erde mit Schotter) statt. In der Füllung des Objektes 250 lagen auch Tierknochen (Pferd, Schwein, Schaf/Ziege), Ziegelfragmente, drei Terra Sigillata-Fragmente (Drag. 33, Rheinzabern 3; La Graufesenque 3[?]), Feinkeramik, gelb- und grautonige (1-5) Ware, Metallobjekte (7-11) und ein Glasfragment (6).

Datierung: errichtet im zweiten Drittel des 3. Jhs.

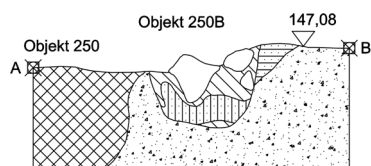
Objekte 250, 250A-250F



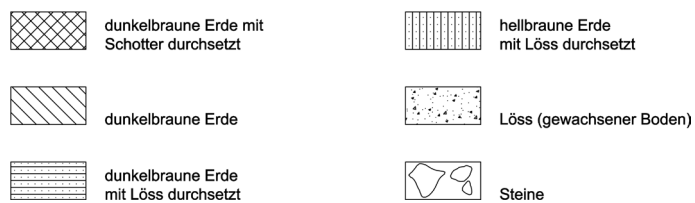
Objekte 250, 250A-250F



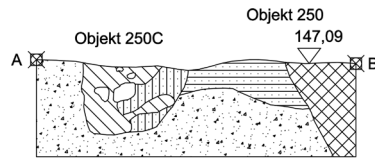
OSTPROFIL (Profil Nr. 242)  
M 1:20



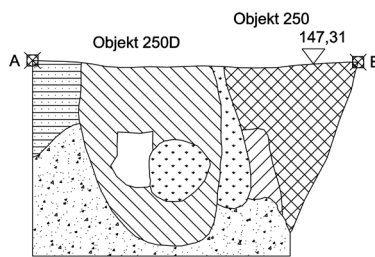
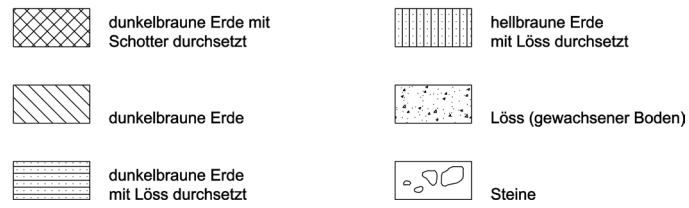
OSTPROFIL (Profil Nr. 231)  
M 1:20



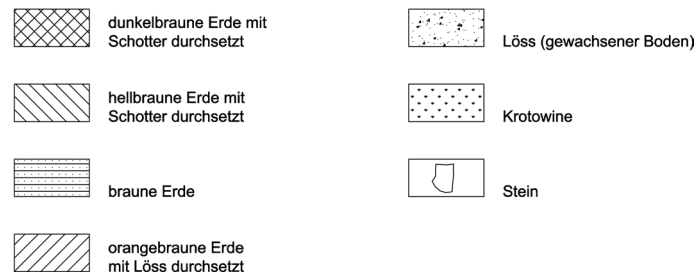
Objekte 250, 250A-250F



WESTPROFIL (Profil Nr. 232)  
M 1:20



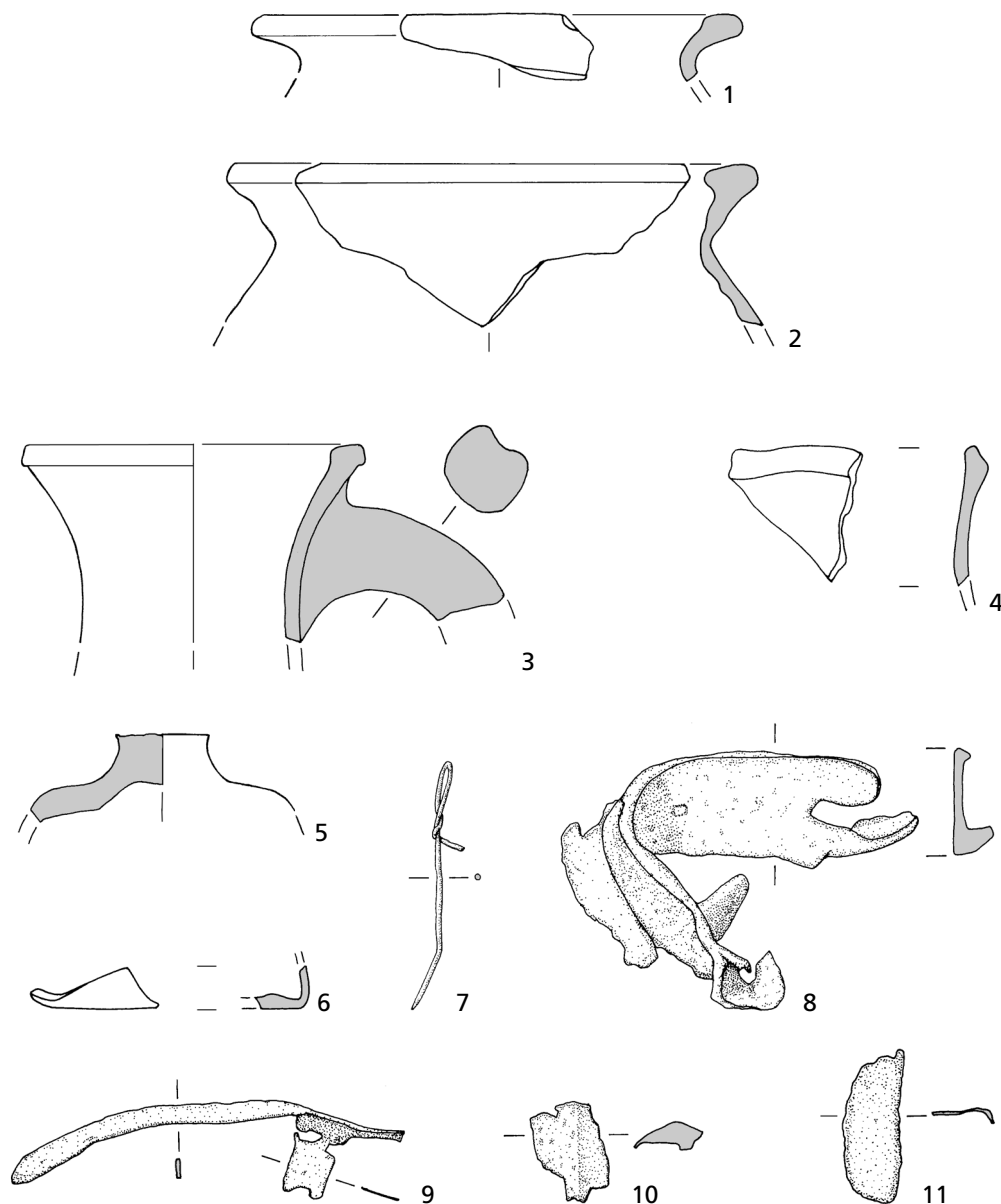
NORDPROFIL (Profil Nr. 230)  
M 1:20



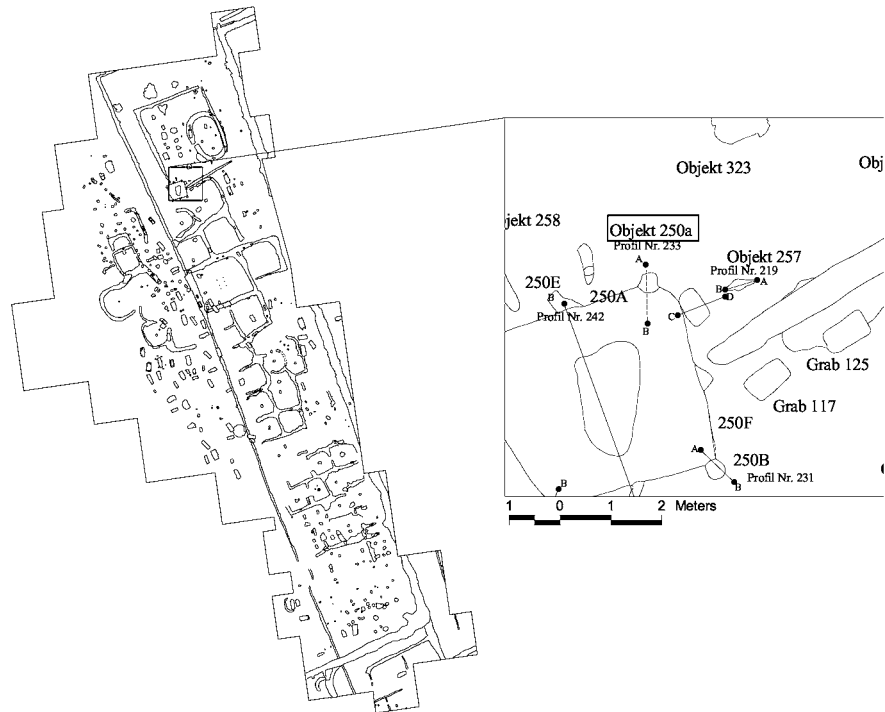


## Objekte 250, 250A-250F

1. Randfragment eines grautonigen Topfes(?) mit linsenförmig verdicktem Rand, Rdm. 13 cm (Fnr. 2717).
2. Randfragmente eines grautonigen Kruges, Rdm. 14 cm (Fnr. 2191).
3. Fragmente eines grautonigen Kruges, Rdm. 9 cm (Fnr. 2668).
4. Randfragment einer grautonigen Kanne (Fnr. 2706).
5. Fragment eines grautonigen Deckels, Bdm. 2,5 cm (Fnr. 2708).
6. Bodenfragment eines vierkantigen Glasgefäßes aus farblosem Glas (Fnr. 2643).
7. Draht aus Eisen(?), erh. L. 6,4 cm (Fnr. 2642).
8. Eisenobjekt (Fnr. 2454).
9. Bleiobjekt (Fnr. 2705).
10. Bleiobjekt (Fnr. 2639).
11. Bleiobjekt (Fnr. 2670).

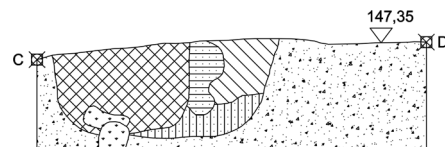


Objekt 250A









Grube, im Grundriss rechteckig mit einer Länge von 0,84 m und Breite von 0,45 m, Höhe 147,35 m, Tiefe 0,26 m. In der Füllung Reste von zwei Gefäßen (1-2).

Datierung: zweites Drittel des 3. Jhs.

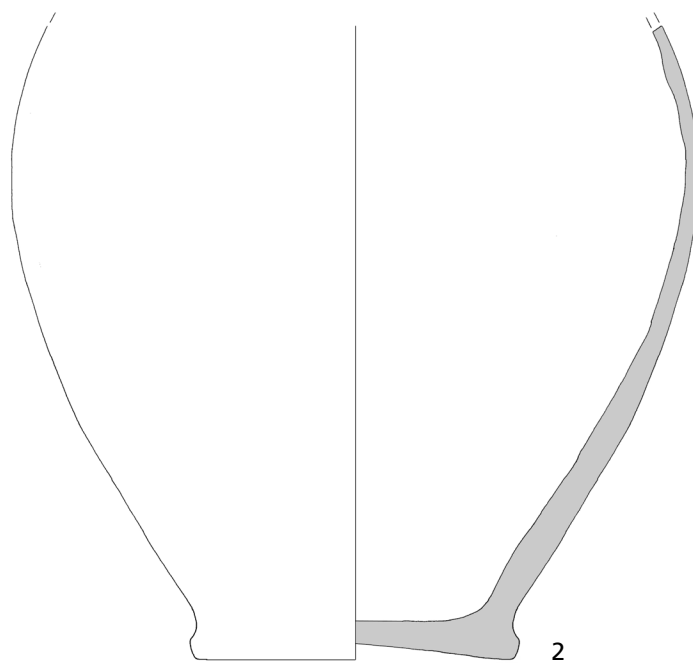
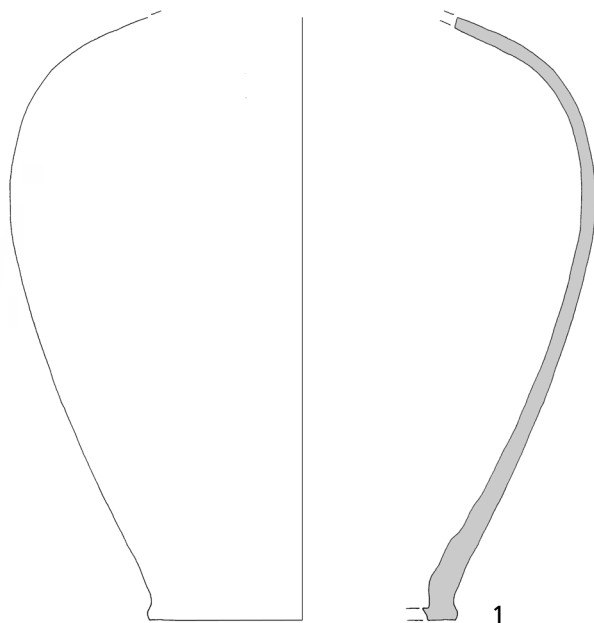


NORDPROFIL (Profil Nr. 233)  
M 1:20

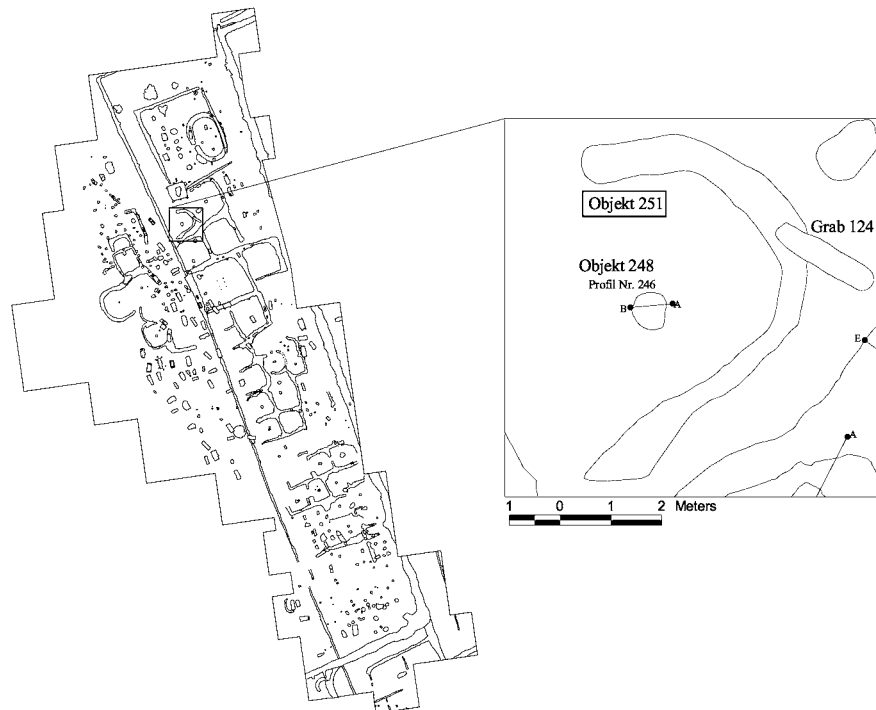
- |   |   |   |  |
|---|---|---|--|
|  | braune humose Erde<br>mit Schotter durchsetzt |  | hellbraune Erde<br>mit Schotter durchsetzt |
|  | dunkelbraune humose Erde                      |  | Löss (gewachsener Boden)                   |
|  | hellbraune Erde                               |  | Krotowine                                  |

Objekt 250A

1. Gelbtoniges Gefäß, ursprünglich mit rotem Überzug, Bdm. 12 cm (Fnr. 2674)
2. Gelbtoniges Gefäß, ursprünglich mit rotem Überzug, Bdm. 12,5 (Fnr. 2674)



## Objekt 251

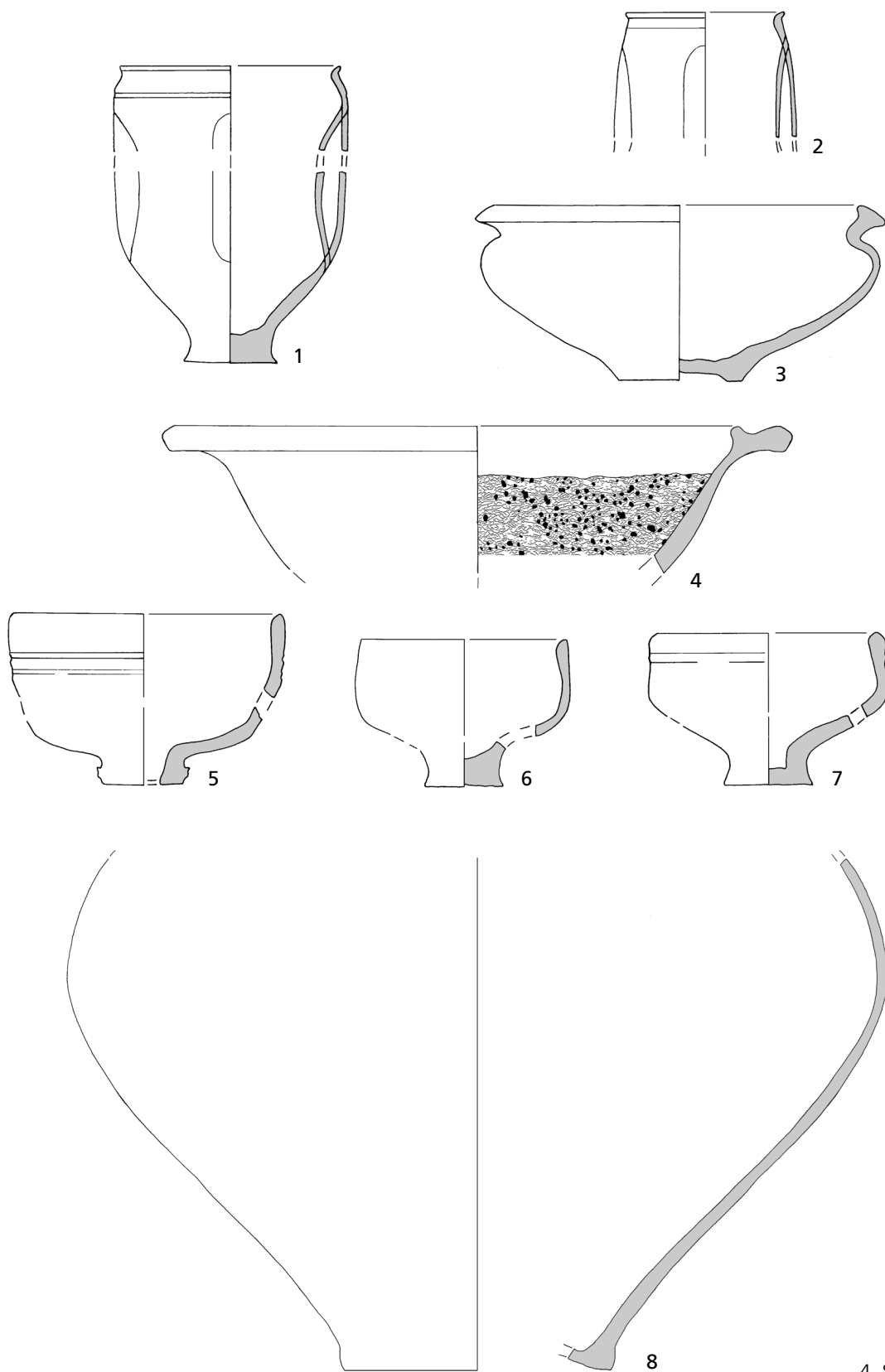


Graben eines Grabgärtchens, wird gestört durch eine jüngere Körperbestattung (Grab 124), Höhe ca. 147,30m. In der Füllung ein Tierknochen (Schaf/Ziege), TS-Fragmente (Drag. 33), Feinkeramik (1-2), glasierte (4), gelb- (5-8) und grautonige (3, 9-11) Ware sowie Metallobjekte (12, 13) und Glasschlacke.

Datierung: errichtet am Ende des 2. oder am Anfang des 3. Jhs.

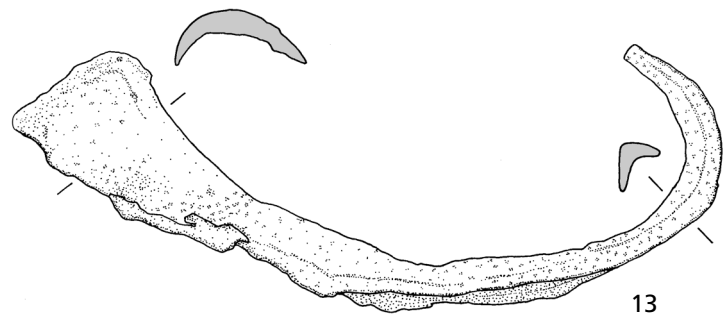
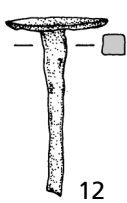
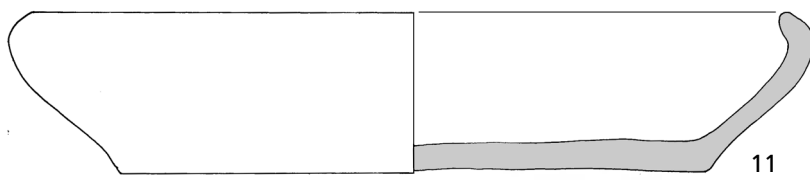
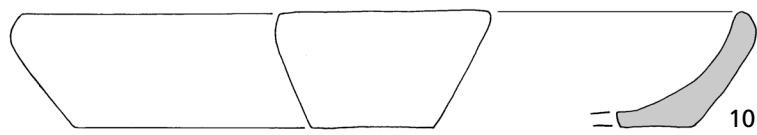
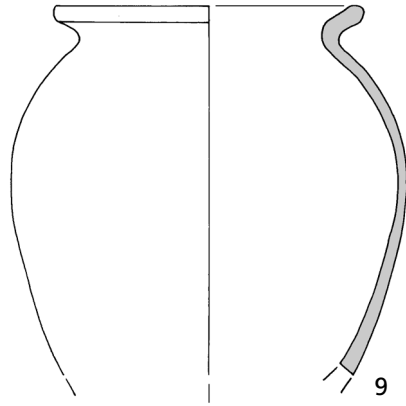
1. Fragmente eines feintonigen Faltenbeckers, Rdm. 7 cm (Fnr. 2186).
2. Randfragment eines feintonigen Faltenbeckers, Rdm. 5 cm (Fnr. 2268).
3. Fragmente einer grautonigen Schüssel mit Dreiecksrand, Rdm. 12 cm (Fnr. 2185).
4. Randfragment einer grün glasierter Reibschüssel, Rdm. 29 cm (Fnr. 2266).
5. Gelbtoniges Schälchen mit Knopfboden, Rdm. 8,5 cm (Fnr. 2185).
6. Gelbtoniges Schälchen mit Knopfboden, Rdm. 6,5 cm (Fnr. 2185).
7. Gelbtoniges Schälchen mit Knopfboden, Bdm. 7 cm (Fnr. 2186).
8. Gelbtoniger Topf, ursprünglich mit rotem Überzug, Bdm. 13 cm (Fnr. 2185).
9. Grautoniger Töpfchen mit Trichterrand, Rdm. 8 cm (Fnr. 2185).
10. Fragment eines grautonigen Tellers mit etwas eingebogenem Rand, Rdm. 19 cm (Fnr. 2227).
11. Grautoniger Teller mit eingebogenem Rand, Rdm. 20 cm (Fnr. 2227).
12. Eisennagel, erh. L. 4,5 cm (Fnr. 2183).
13. Bleiobjekt (Fnr. 2226).

Objekt 251



M. 1:2  
4, 8: M. 1:3

Objekt 251



## Objekt 252



Brandgrab mit Holzkiste, im Grundriss rechteckig mit 1 m Länge und 0,55 m Breite. In der Füllung Leichenbrand, Holzkohle, eine große Menge an Glasschlacke (grünliches und farbloses Glas) und an Metallobjekten, sowie ein gelb- und ein grautoniges Keramikfragment. Laut Grabungsdokumentation lagen die Funde in einer Holzkiste, von welcher nur Konstruktions- und Schmuckteile aus Metall erhalten geblieben sind. Wegen der großen Anzahl von Metallobjekten und -fragmenten (1-17, 19-25) wurden diese zu einzelnen Gruppen zusammengefasst und teils durch Zeichnungen, teils durch Fotos dokumentiert.

Anthropologische Bestimmung: adult-matur (30-60).

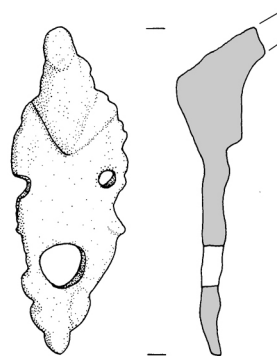
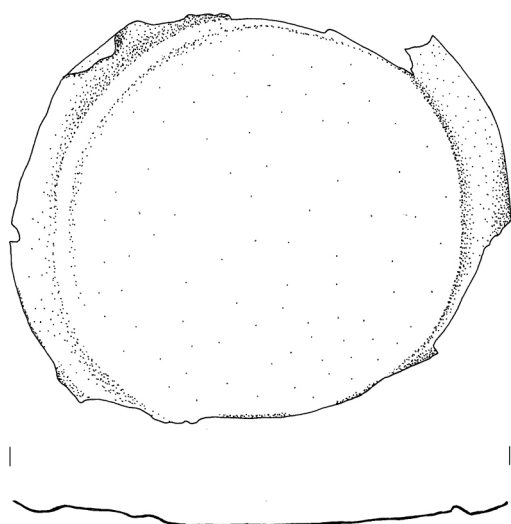
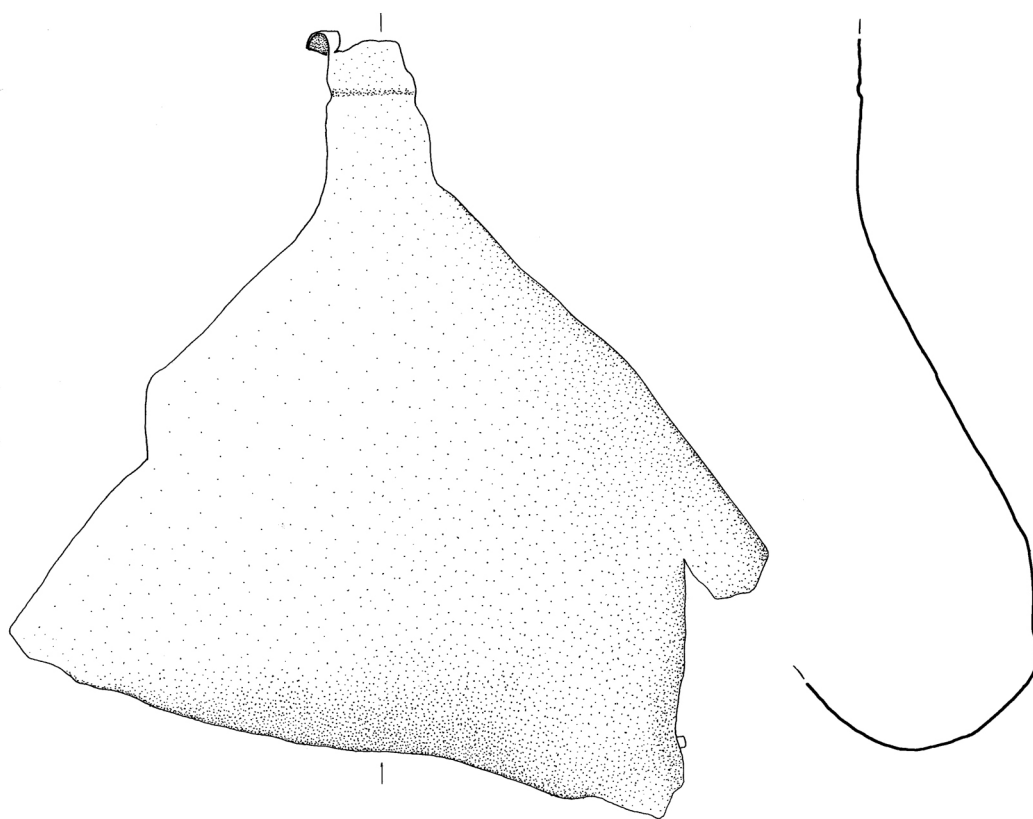
Datierung: erstes Drittel des 3. Jhs.

## Objekt 252

1. Fragment einer Kanne aus Buntmetall mit zugehöriger Bodenplatte (Bdm. 12 cm) und Henkelfragment mit dreifach durchlochter Attache (erh. L. 8,6 cm) (Fnr. 2476 und 2506). Siehe auch Beitrag von Nives Doneus im Teil 1, Abb. 100.
2. Fragmentiertes Gefäß aus Buntmetall, Bdm. 7 cm (Fnr. 2476). Siehe auch Beitrag von Nives Doneus im Teil 1, Abb. 100.
3. Fragmente einer Kelle oder Siebes aus Buntmetall, am Rand ein korrodiertes Fragment aus Buntmetall, Rdm ca. 8 cm (Fnr. 2503). Siehe auch Beitrag von Nives Doneus im Teil 1, Abb. 100.
4. Eisenschnalle mit rechteckiger Öse, L. 6 cm (Fnr. 2431).
5. Fragment eines rechteckigen, verzierten Beschlages (Durchbrucharbeit) mit dem runden Abschluss aus Buntmetall, auf der Rückseite Eisenreste(?), B. 2,5 cm (Fnr. 2476).
6. Kleinfunde aus Buntmetall: kleine Ringe, kleine Beschläge und ein Knopf (Fnr. 2462 und 2431).
7. D-förmige Schnalle aus Buntmetall, verziert mit Muster aus Linien und Punkten und Frontaldarstellung von drei menschlichen Köpfen, L. 6 cm (Fnr. 2409). Siehe auch Beitrag von Nives Doneus im Teil 1, Abb. 108.
8. Zierscheibe aus Buntmetall, Dm. 7,5 cm (Fnr. 2406).
9. Teil eines Ringes aus Buntmetall, Dm. 3,3 cm (Fnr. 2406).
10. Zwei ovale Beschläge aus Buntmetall mit Trompetenzier, L. 4,5 cm (Fnr. 2403 und 2476).
11. Zwei Beschläge aus Buntmetall mit einer rechteckigen und einer halbrunden Öse, L. 3,7 cm (Fnr. 2511 und 2476).
12. Ovaler Beschlag aus Buntmetall mit Trompetenmuster, L. 3,5 cm (Fnr. 2476).
13. Herzförmiger Beschlag aus Buntmetall mit knopfförmigem Abschluss und drei Nieten auf der Rückseite, H. ca. 3,5 cm (Fnr. 2502).
14. Pelta-Beschlag aus Buntmetall mit einem Stift auf der Rückseite, L. 3,2 cm (Fnr. 2510).
15. Fünf kleine Beschläge aus Buntmetall, davon vier rosettenförmig, H. ca. 1,3 cm (Fnr. 2428, 2429, 2406 und 2476).
16. Ein Eisenmesser mit Heftplatte aus Buntmetall, erh. L. 9,4 cm; Fragment eines Eisenmessers mit Heftplatte, erh. L. 5,8 cm (Fnr. 2476); mehrere Fragmente von 2 (?) Eisenobjekten mit U-förmigem Profil (Fnr. 2476).
- 17a, 17b. Münze, stark abgenutzt (Fnr. 2400): COMMODUS (180-192); Rom: As; Datierung: 183/184.
18. Tonlampe mit unlesbarem Stempel, L. 9 cm (Fnr. 2476).
19. Rechteckige, unverzierte Eisenbeschläge (Fnr. 2476).
20. Rechteckige, unverzierte Eckbeschläge aus Eisen (Fnr. 2476).
21. Rechteckige Eisenbeschläge mit gewelltem Rand und eine Lochreihe (Fnr. 2476).
22. Eisennägel (Fnr. 2476, 2427, 2411, 2432 und 2508).
23. Eisenstäbe (Fnr. 2404, 2476 und 2513).
24. Eiserne Konstruktionselemente der Holzkiste (Fnr. 2476).
25. Eisenschlüssel, erh. L. 7 cm (Fnr. 2477).

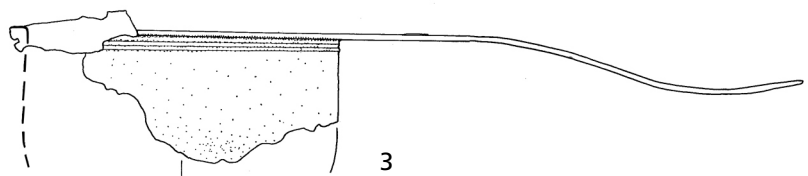
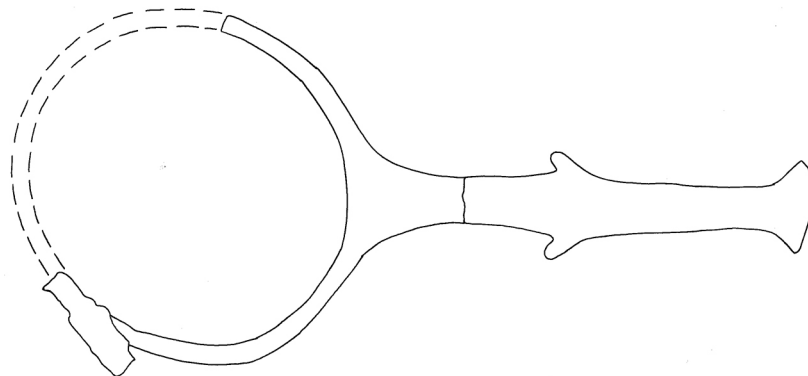
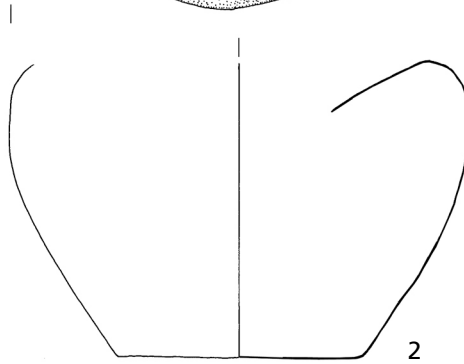
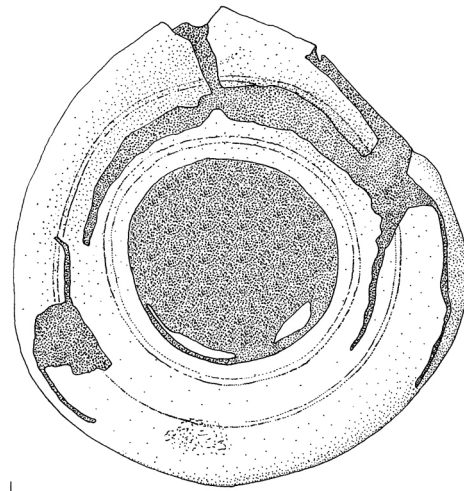


Objekt 252

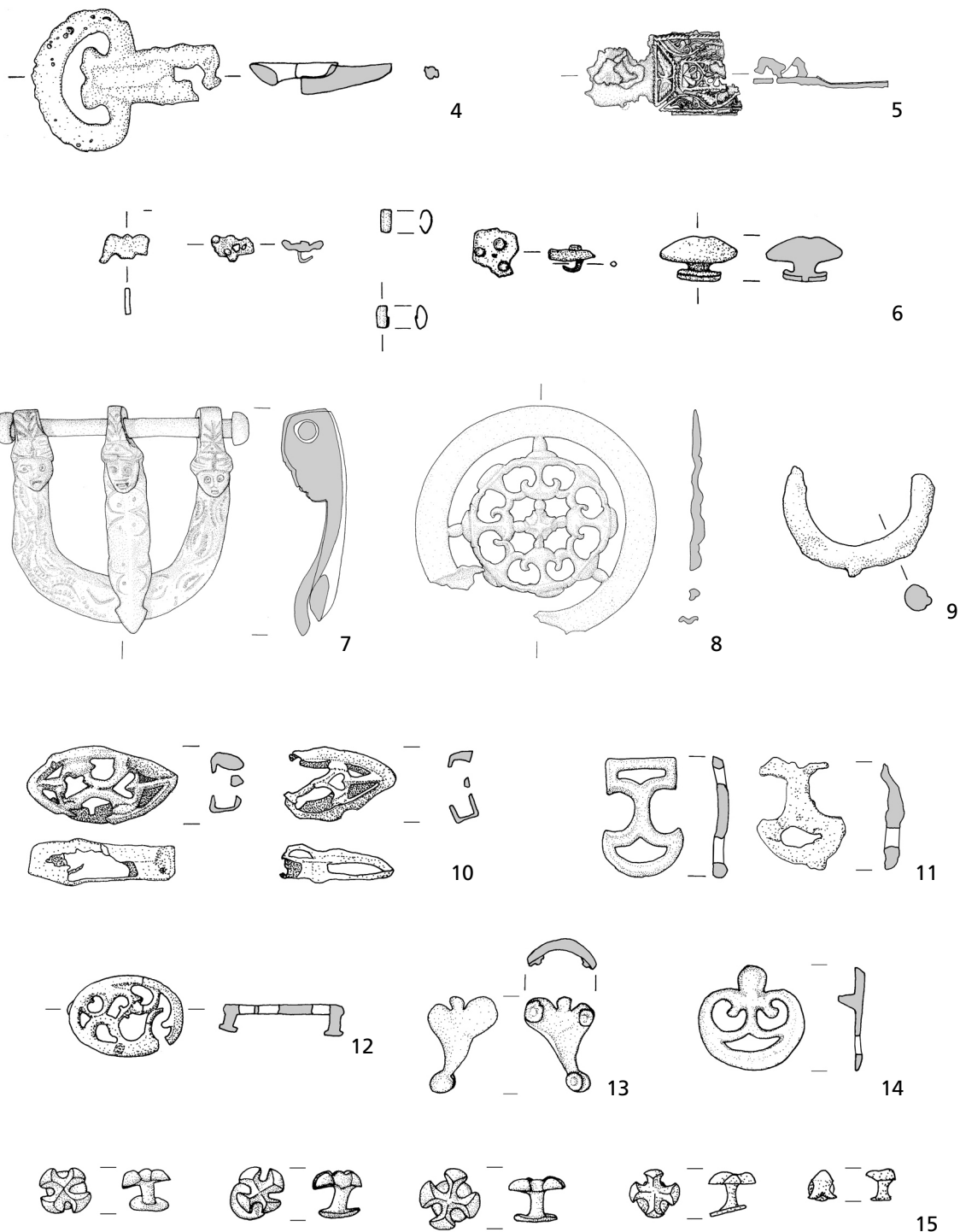


1

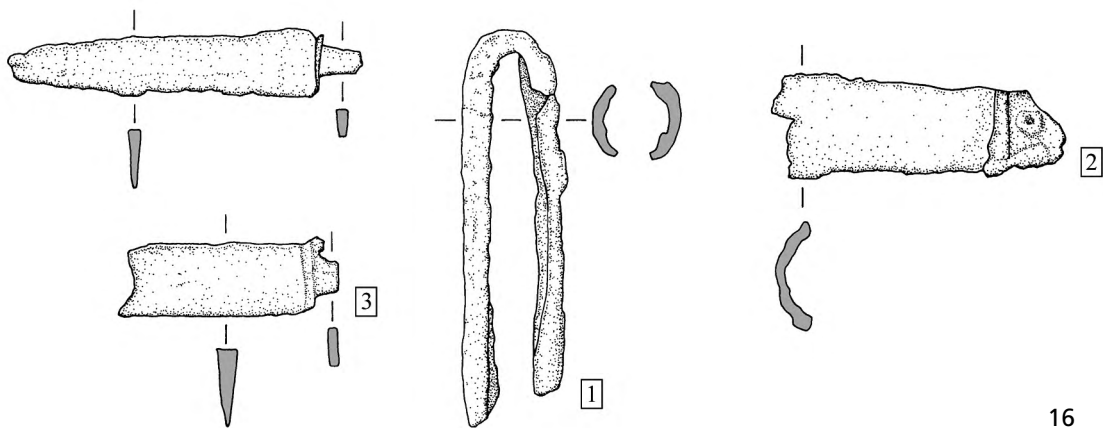
Objekt 252



Objekt 252



Objekt 252



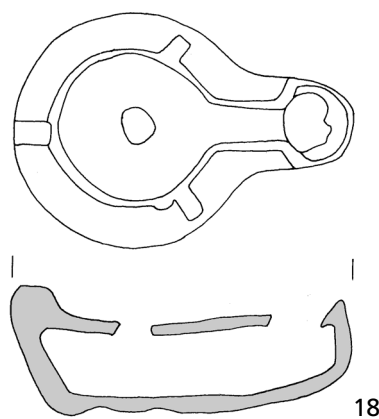
16



17a



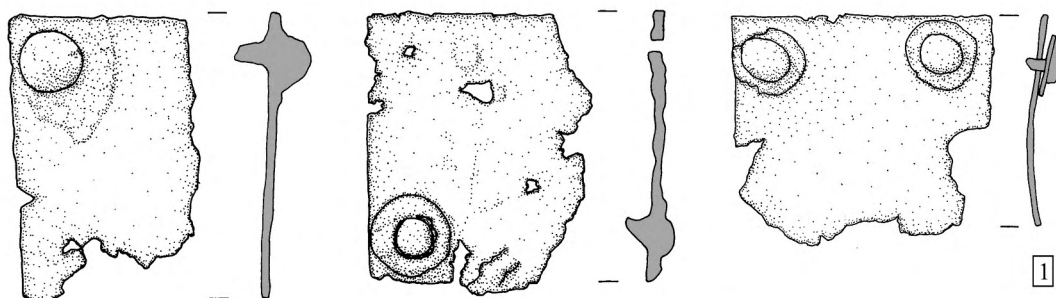

17b




18

M. 1:2  
17a, 17b: M. 1:1

Objekt 252

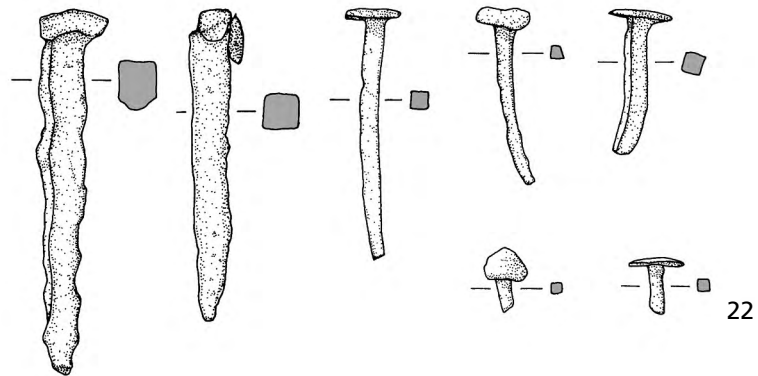



19

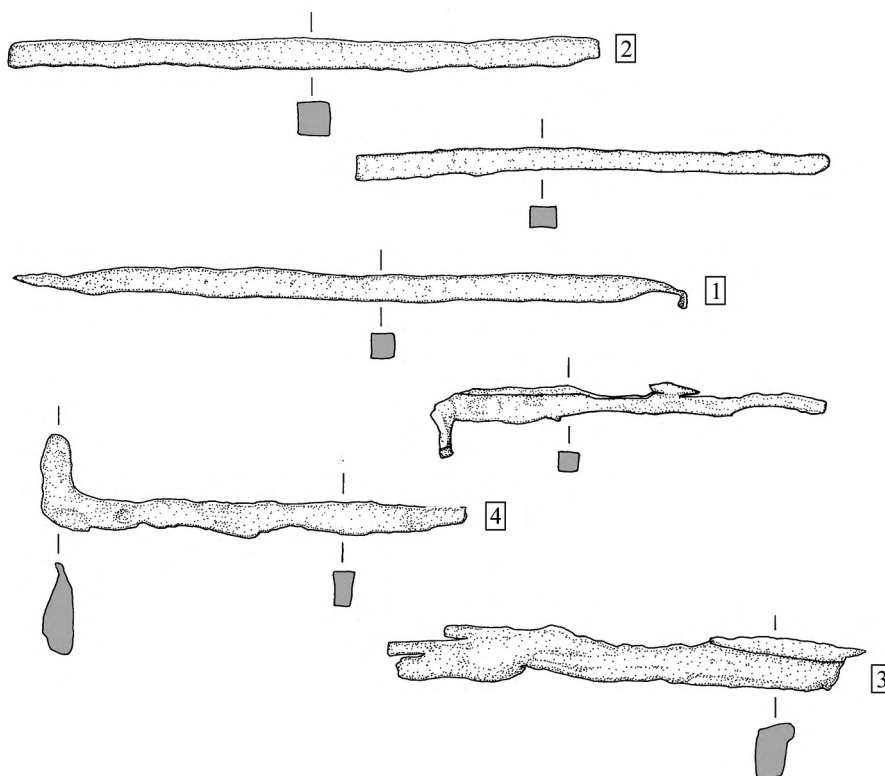



20 M. 1:2

Objekt 252



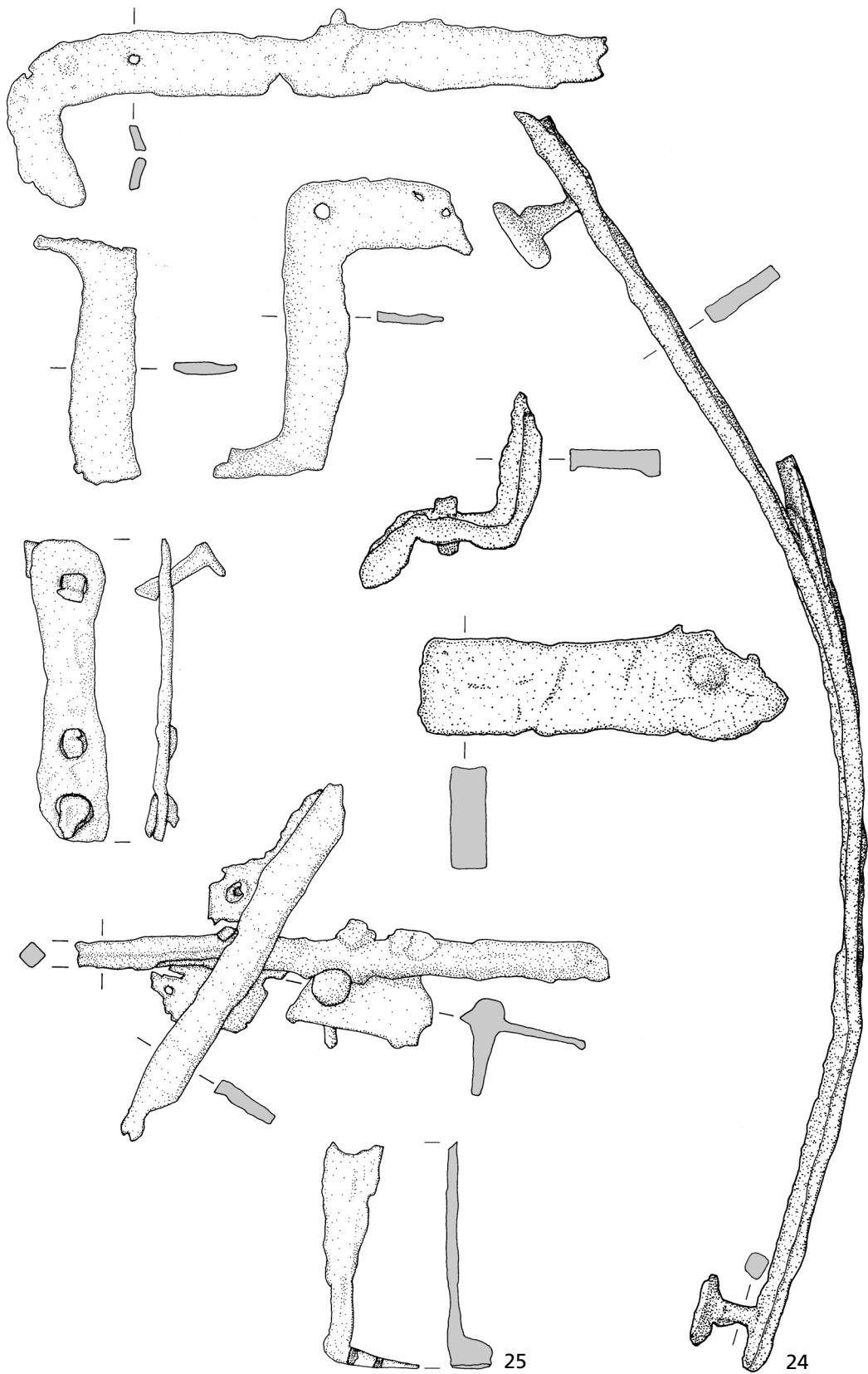
Objekt 252



23

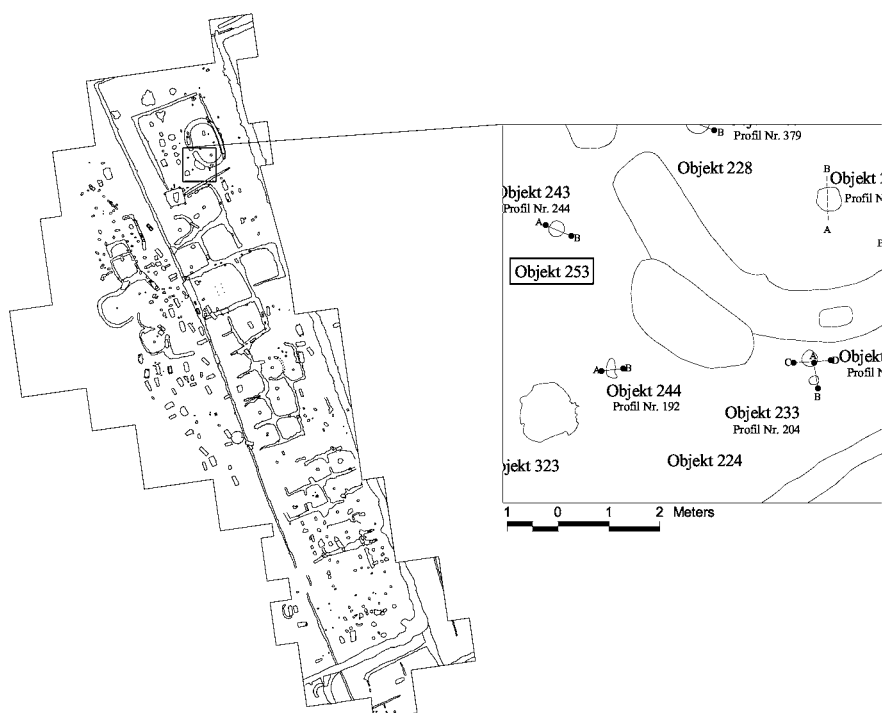
M. 1:2

Objekt 252





## Objekt 253

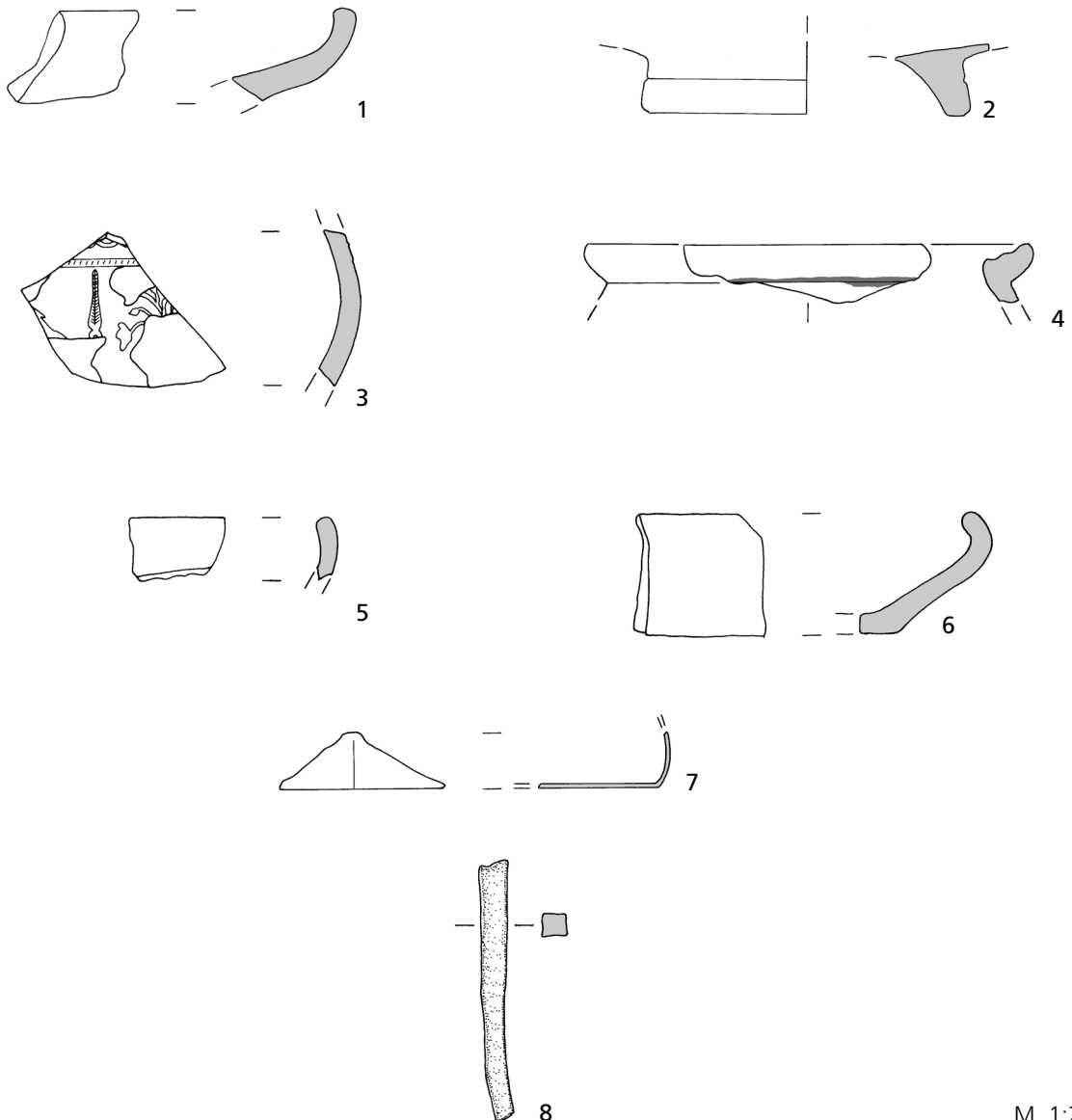


Grube, stört möglicherweise einen Graben (Objekt 228) eines Grabgärtchens, Höhe 147,29m, Tiefe 0,7m. Auf der Grubensohle zahlreiche Steine. In der Füllung weiters Tierknochen (Pferd, Rind, Schwein, Hund, Huhn), Leichenbrand (erwachsen), Skeletteile von einem(?) Individuum (Mann(?) adult-matur, 30-60), Ziegel-, Buntmetall-, Eisen- (8), Glas- (7) und TS-Fragmente (1-3 sowie Drag. 32, Rheinzabern; Pfaffenhofen), Feinkeramik, gelb- (4) und grautonige (5-6) Ware.

Datierung: 3. Jh.

## Objekt 253

1. Randfragment eines TS-Tellers Drag. 32, Westerndorf 3 (Fnr. 2586).
2. Bodenfragment eines TS-Tellers, Westerndorf 1, Bdm. 9 cm (Fnr. 2444).
3. Wandfragment einer TS-Schüssel Drag. 37, RF Baum mit dreiteiligen Blättchen P 3, RF Schmales Spitzblättchen mit dünner Mittelfurche auf einer Kugel sitzend P 41, Rheinzabern (Fnr. 2444).
4. Randfragment eines gelbtonigen Topfes mit Horizontalrand und rotem Überzug, Rdm. 12 cm (Fnr. 2175).
5. Randfragment eines grautonigen Tellers mit etwas eingebogenem Rand (Fnr. 2586).
6. Randfragment eines grautonigen Tellers mit stärker eingebogenem Rand und Rille im Inneren (Fnr. 2586).
7. Bodenfragment einer vierkantigen Glasflasche aus hellgrünem Glas (Fnr. 2446).
8. Eisennagel(?), erh. L. 7 cm (Fnr. 2443).



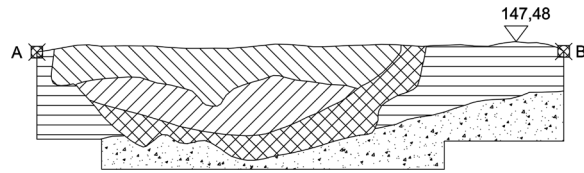
## Objekt 254








Graben, bildet zusammen mit den Objekten 260 und 224 eine viereckige Umfriedung, durchschnittliche Höhe 147,52 m, durchschnittliche Tiefe 0,3-0,35 m. Im östlichen Bereich überlagert das Objekt einen älteren Graben (Objekt 256). Wenige Tierknochen (Pferd, Rind, Schwein, Hund, Schaf/Ziege) und Keramikfragmente (Feinkeramik, gelb- und grautonige [2, u. a. Teller] Ware) lagen verstreut im östlichen und nördlichen Abschnitt des Grabens. In der Nähe vom Profil Nr. 239 fanden sich Holzkohle, ein Leichenbrandfragment (juvenis-x), Tierknochen (Schwein, Schaf/Ziege), Reste von zwei TS-Teller Drag. 32 (1) und Eisennägel (4), was möglicherweise auf ein Brandgrab hindeutet. Östlicher Abschnitt des Grabens war, bis auf einen gelbtonigen Keramikfragment und ein grautoniges Topf (3) mit Taubenskeletten, leer.

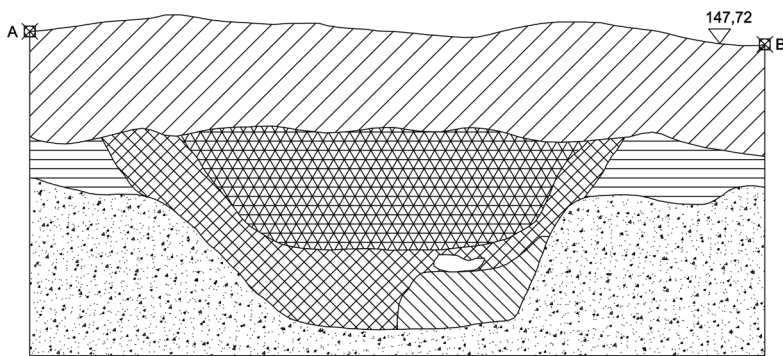
Datierung: errichtet im zweiten Drittel des 3. Jhs.

Objekt 254










NORDPROFIL (Profil Nr. 239)  
M 1:20

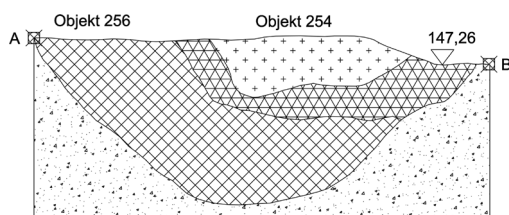
- |   |  |   |                                  |
|---|--|---|----------------------------------|
|  | graubraune Erde mit Schotter durchsetzt    |  | Übergang zwischen Humus und Löss |
|  | rötlichbraune Erde mit Schotter durchsetzt |  | Löss (gewachsener Boden)         |
|  | dunkelbraune Erde                          |   |                                  |



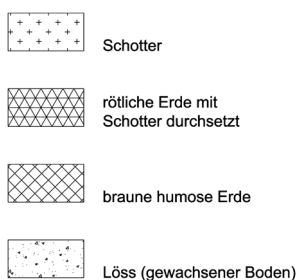
NORDPROFIL (Profil Nr. 253)  
M 1:20

- |   |  |   |                          |
|---|--|---|--------------------------|
|  | umgelagerter Humus                                 |  | braune Erde              |
|  | Übergang zwischen Humus und Löss                   |  | Löss (gewachsener Boden) |
|  | rötliche Erde mit Schotter durchsetzt (Objekt 254) |  | Stein                    |
|  | dunkelbraune Erde                                  |   |                          |

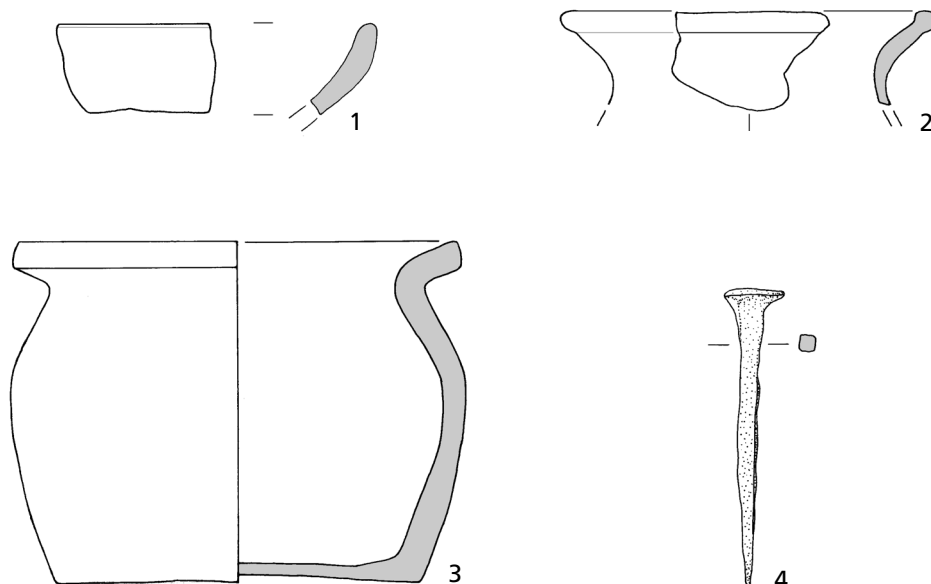
## Objekt 254



NORDWESTPROFIL (Profil Nr. 243)  
M 1:20

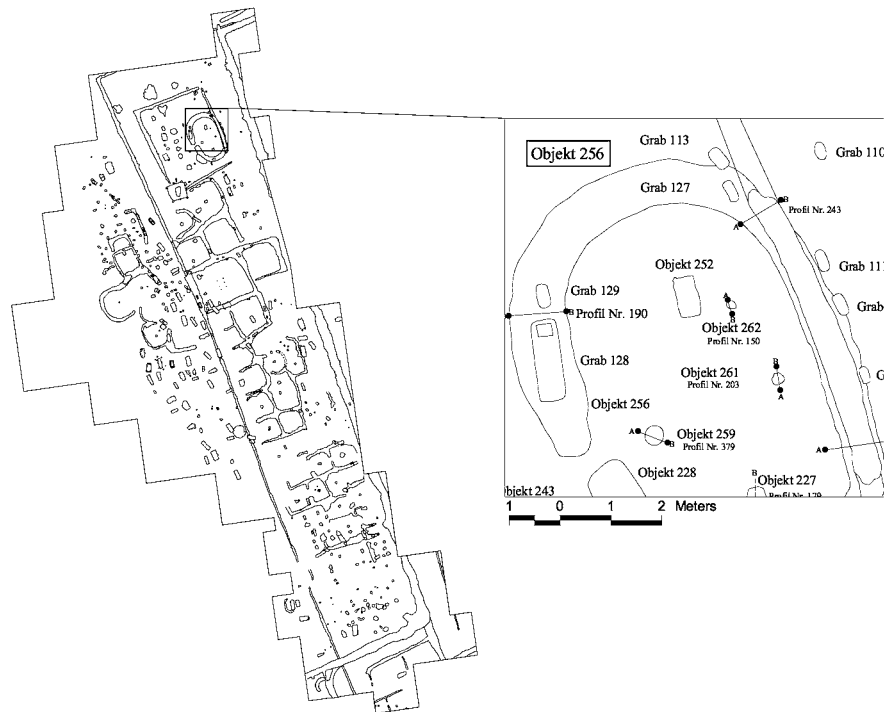


1. Randfragment eines TS-Tellers Drag. 32, Rheinzabern (Fnr. 3500).
2. Randfragment eines grautonigen Töpfchens oder Kruges mit rundem Rand, Rdm 10 cm (Fnr. 3796).
3. Grautoniger Topf, handgemacht und nachgedreht, Rdm. ca. 11,5 cm (Fnr. 2581). Siehe auch Beitrag von Nives Doneus im Teil 1, Abb. 98.
4. Eisennagel, erh. L. 7,8 cm (Fnr. 3275).



M. 1:2

## Objekt 256



Graben eines Grabgärtchens, schließt an das Objekt 229 an, wird gestört durch jüngere Körperbestattungen (Gräber 109, 108, 111, 127, 129 und 128) und einen jüngeren Graben (Objekt 254), durchschnittliche Höhe 147,36m, Tiefe 0,6m (siehe auch Beitrag von Nives Doneus im Teil 1, Abb. 52). In der Füllung Tierknochen (Rind, Pferd, Schwein, Schaf/Ziege), TS-Fragmente (1, 7, 8 sowie Drag. 37, Rheinzabern; Westerndorf; Drag. 32, Pfaffenhofen), Feinkeramik (9), gelb- und grautonige (2-3, 10 u. a. Teller) Ware sowie Metallobjekte (4-6, 11-13) und Fragment einer Lampe (14).

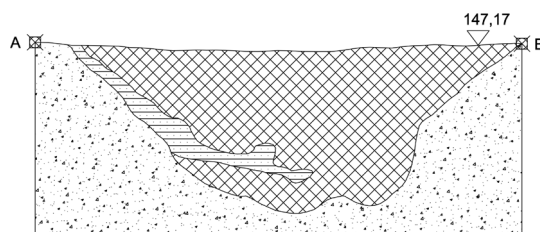
Datierung: errichtet im ersten Drittel des 3. Jhs.

Aus dem obersten Bereich vom Grab 128 dürfte eine nicht erkannte Brandbestattung vorliegen (1-6).

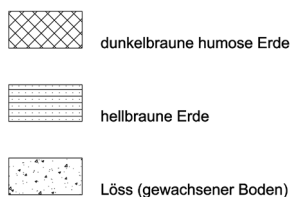
Anthropologische Bestimmung: juvenil-erwachsen .

Datierung: zweites Drittel bis Ende des 3. Jhs.

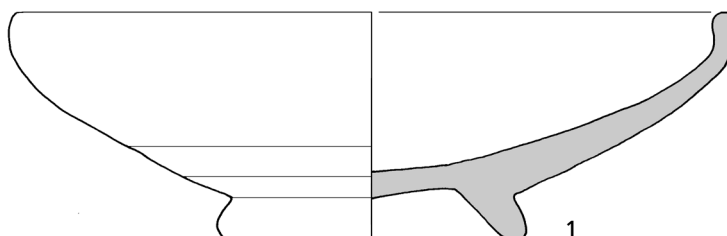
## Objekt 256



NORDPROFIL (Profil Nr. 190)  
M 1:20

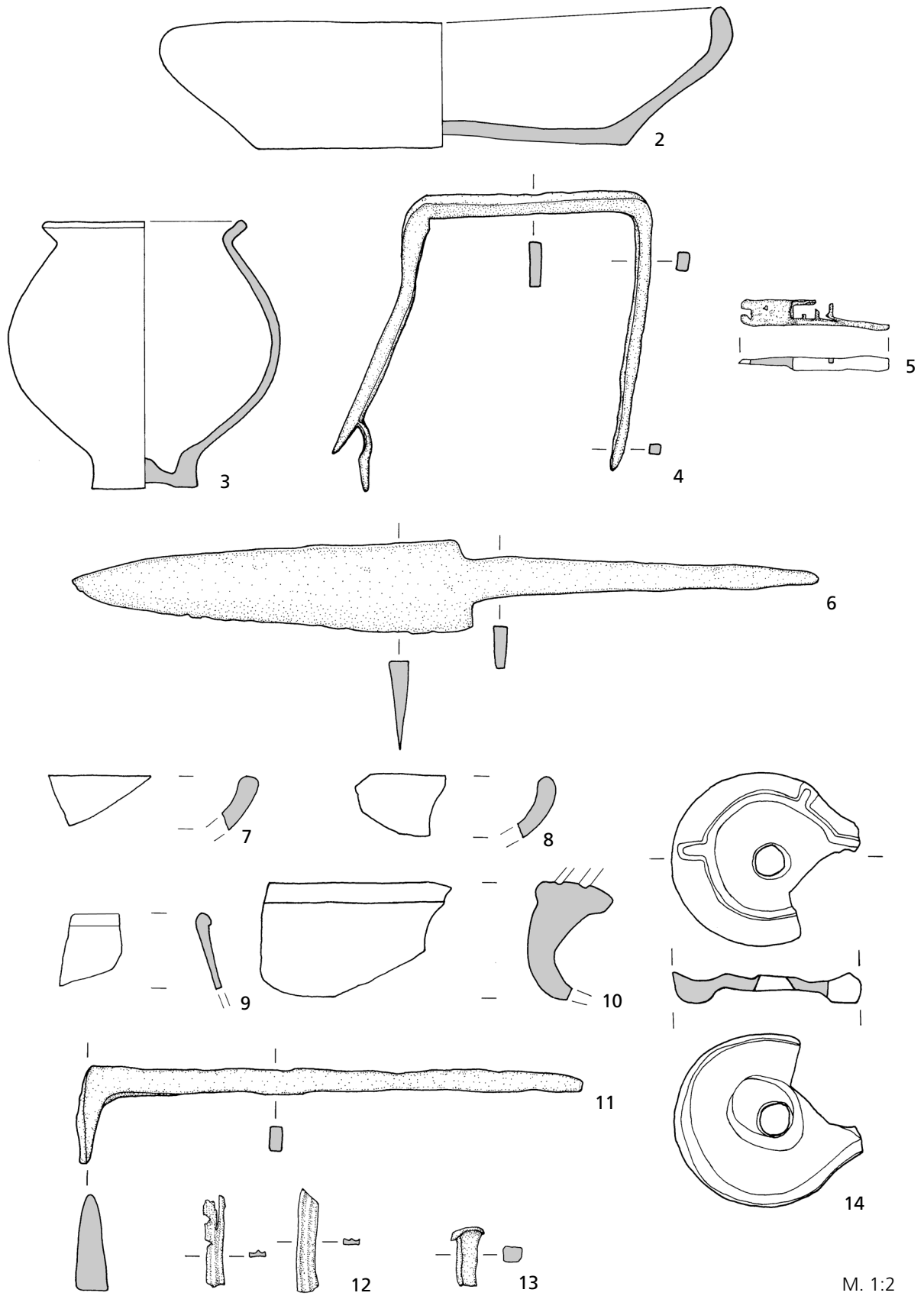


1. TS-Teller Drag. 32, Rheinzabern, Rdm. 18,5 cm (Fnr. 2675).
2. Grautoniger Teller mit eingebogenem Rand, Rdm. 19 cm (Fnr. 2649).
3. Grautoniges Töpfchen mit Trichterrand, Rdm. 6,5 cm (Fnr. 2592).
4. Eisengriff (?), B. 8 cm (Fnr. 2678).
5. Eisenriegel eines Schlosses, erh. L. 5 cm (Fnr. 2677).
6. Eisenmesser, erh. L. 15,5 cm (Fnr. 2676).
7. Randfragment eines TS-Tellers Drag. 32, Rheinzabern 4h (Fnr. 2542).
8. Randfragment eines TS-Tellers Drag. 32, Rheinzabern 3h (Fnr. 2542).
9. Randfragment eines feintonigen Bechers (Fnr. 2542).
10. Randfragment eines grautonigen Vorratsgefäßes mit horizontalem, dreieckigem Rand und starkem Innenabsatz (Fnr. 2542).
11. Eisenobjekt, erh. L. 17 cm (Fnr. 2545).
12. Zwei Fragmente aus Buntmetall von einem Objekt, erh. L. 3 bzw. 3,5 cm (Fnr. 2546).
13. Eisennagel, erh. L. 1,8 cm (Fnr. 2484).
14. Fragment einer Tonlampe (Fnr. 2664).



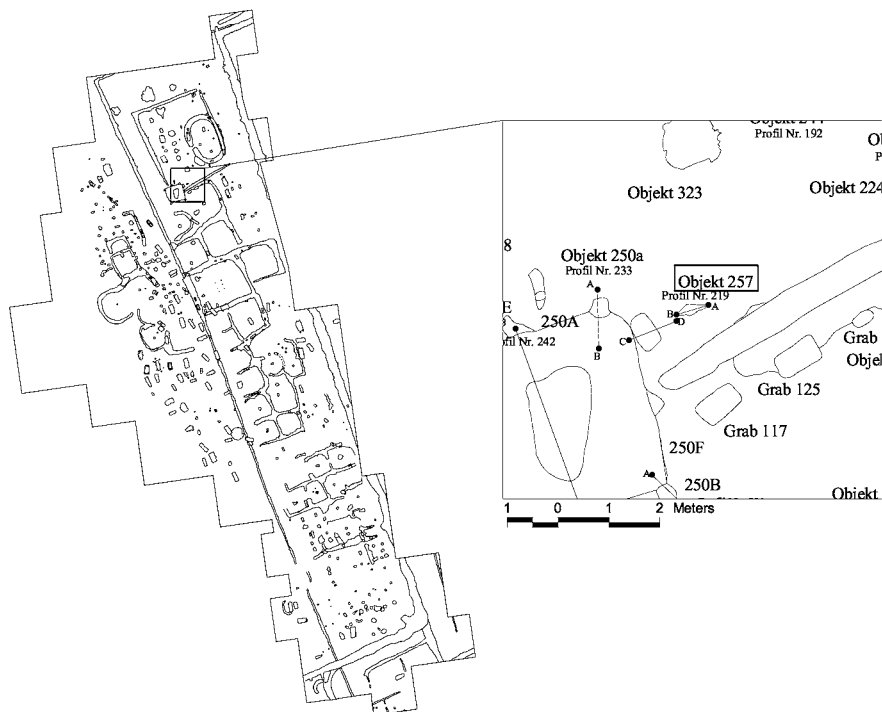
M. 1:2

Objekt 256



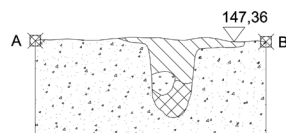


Objekt 257







Pfostengrube(?), im Grundriss länglich mit einer Länge von 0,45m, Höhe 147,36m, Tiefe 0,22m.

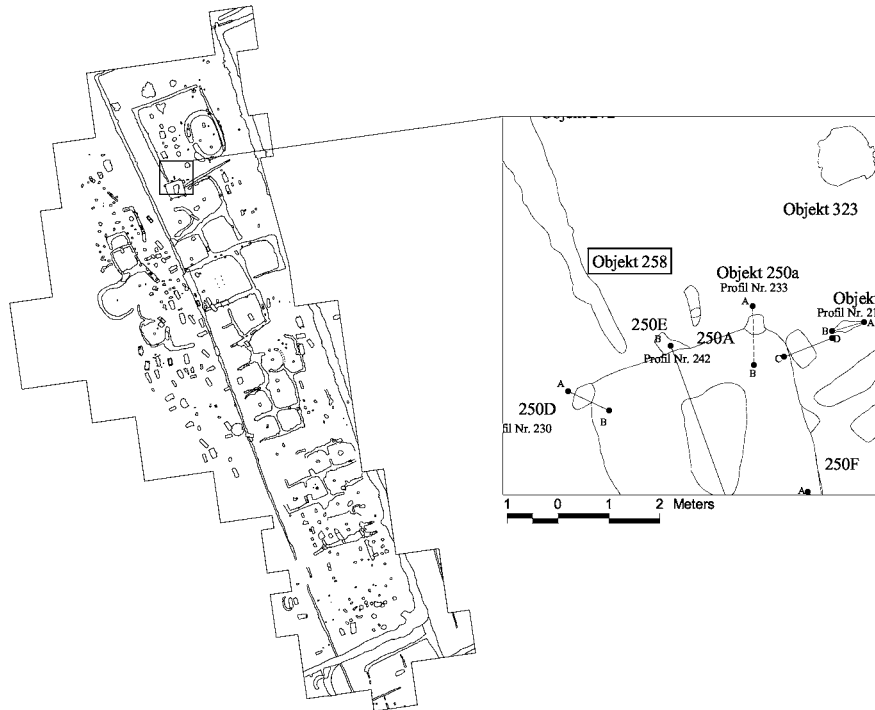
Datierung: zweites Drittel des 3. Jhs. bis frühes 4. Jh.



SÜDPROFIL (Profil Nr. 219)  
M 1:20

-  braune Erde mit Schotter durchsetzt
-  braune Erde
-  Löss (gewachsener Boden)
-  Krotowine

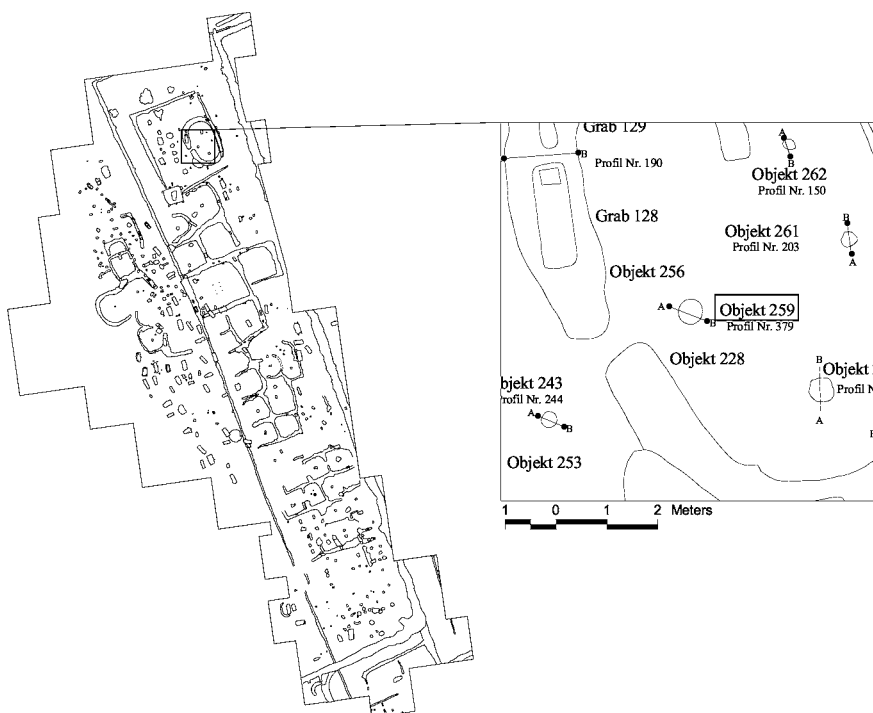
## Objekt 258



Gräbchen(?), nur auf einer Länge von 1 m freigelegt, Höhe 147,33m, Tiefe 0,35m. Im Gräbchen befand sich möglicherweise eine Pfostengrube mit Verkeilsteinen. In der Füllung ein gelbtoniges Fragment sowie drei Fragmente eines grautonigen Vorratsgefäßes.

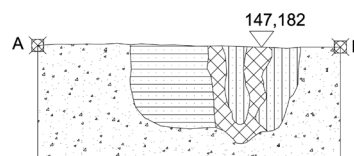
Datierung: zweites Drittel des 3. Jhs. bis frühes 4. Jh.

Objekt 259







Pfostengrube, im Grundriss kreisförmig mit einem Durchmesser von 0,4m, Höhe 147,34m, Tiefe 0,4m. In der Füllung Verkeilsteine.

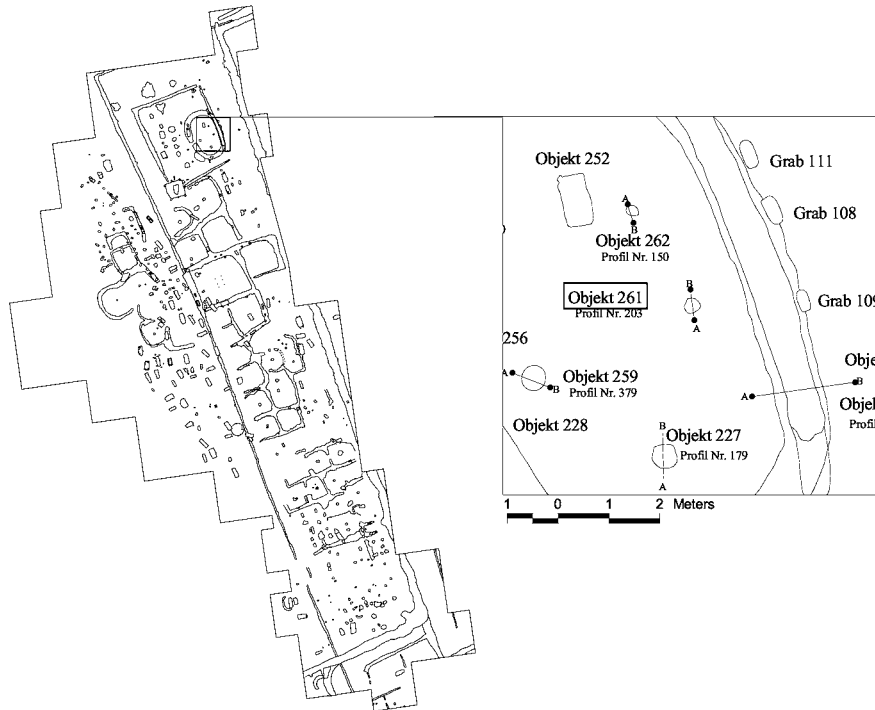
Datierung: erstes Drittel des 3. Jhs.



NORDPROFIL (Profil Nr. 379)  
M 1:20

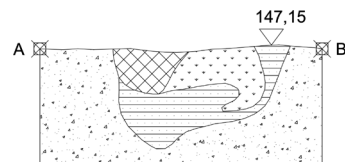
-  dunkelbraune Erde
-  dunkelbraune Erde mit Löss
-  hellbraune Erde
-  Löss (gewachsener Boden)

Objekt 261







Pfostengrube, im Grundriss kreisförmig mit einem Durchmesser von 0,4m, Höhe 147,15 m, Tiefe 0,26 m.

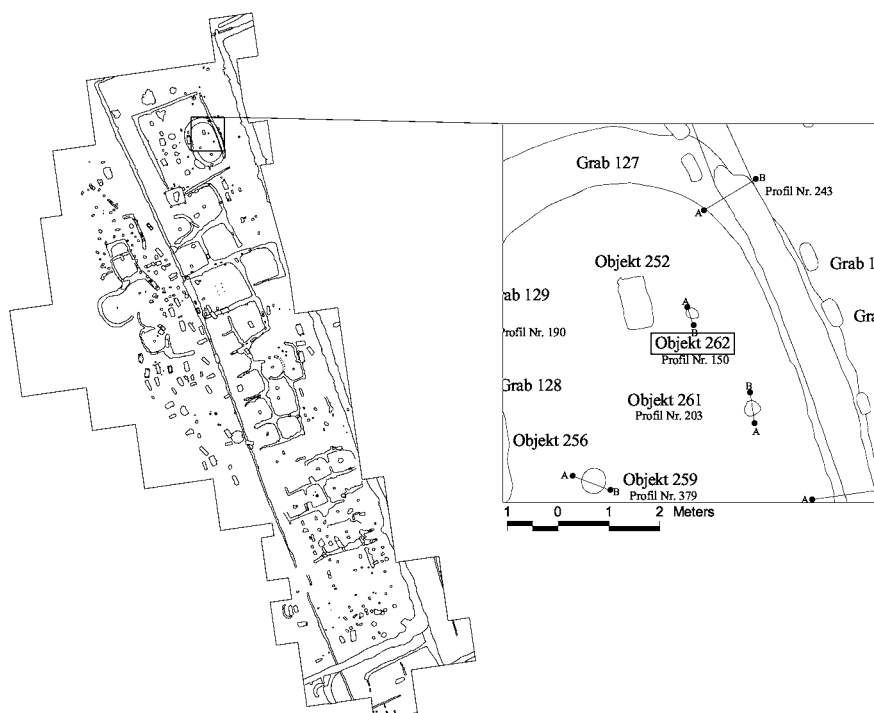
Datierung: erstes Drittel des 3. Jhs.



WESTPROFIL (Profil Nr. 203)  
M 1:20

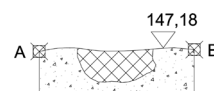
-  dunkelbraune humose Erde
-  hellbraune homose Erde mit Löss durchsetzt
-  Löss (gewachsener Boden)
-  Krotowine

## Objekt 262





Brandgrabengrab(?), im Grundriss kreisförmig mit einem Durchmesser von 0,23 m, Höhe 147,18 m, Tiefe 0,08 m. In der Füllung Leichenbrand (verschollen).

Datierung: erstes Drittel des 3. Jhs.



OSTPROFIL (Profil Nr. 150)  
M 1:20

 dunkelbraune humose Erde  
mit Löss durchsetzt

 Löss (gewachsener Boden)

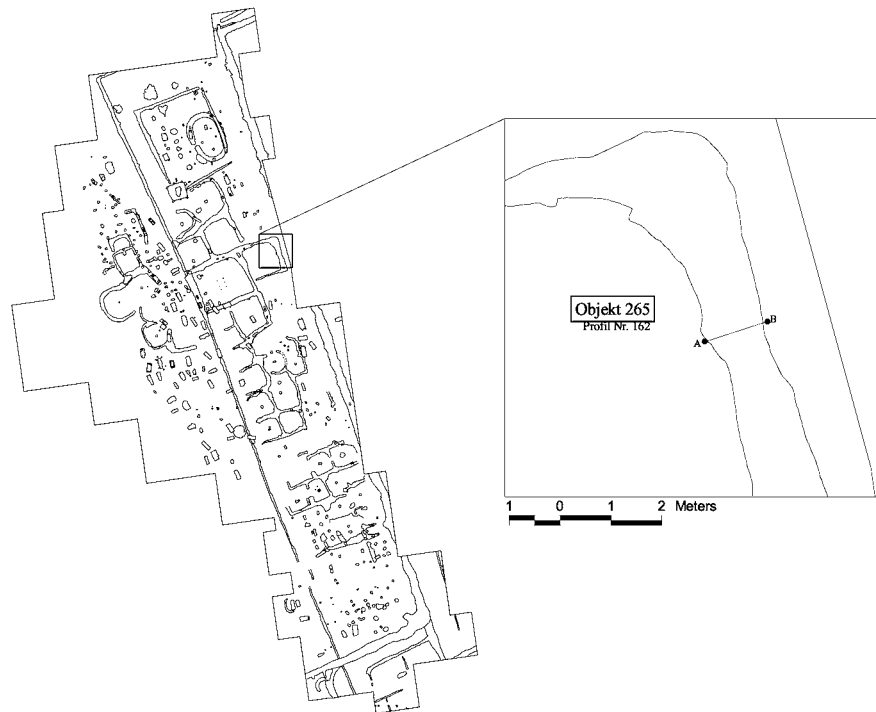
Objekt 264



Graben eines Grabgärtchens, schließt an die Objekte 215, 211 und 265 an, wird gestört durch eine jüngere Körperbestattung (Grab 148), Höhe 146,95m, Tiefe ca. 0,3m. In der Füllung ein Terra Sigillata-Fragment (Teller, Rheinzabern) sowie ein grautoniges Keramikfragment.

Datierung: errichtet in der zweiten Hälfte des 2. Jhs.

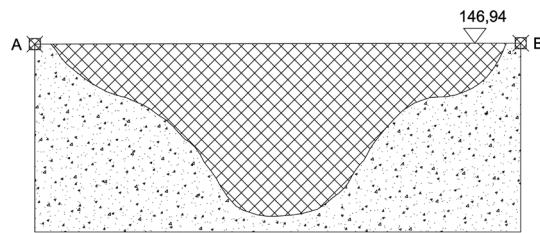
## Objekt 265





Graben eines Grabgärtchens, schließt an die Objekte 264 und 205 an, Höhe 146,94m, Tiefe 0,46m. In der Füllung Tierknochen (Rind, Pferd, Schwein und Hund), Terra Sigillata-Fragmente (Drag. 37, Punzenreste, Rheinzabern; Teller, Rheinzabern) sowie glasierte (1), gelb- und grautonige (2-3) Keramikfragmente.

Datierung: errichtet in der zweiten Hälfte des 2. Jhs.

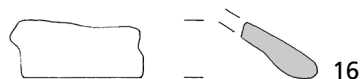
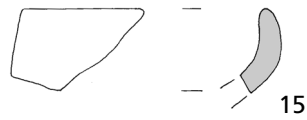
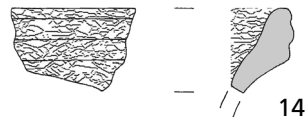
Objekt 265



NORDPROFIL (Profil Nr. 162)  
M 1:20

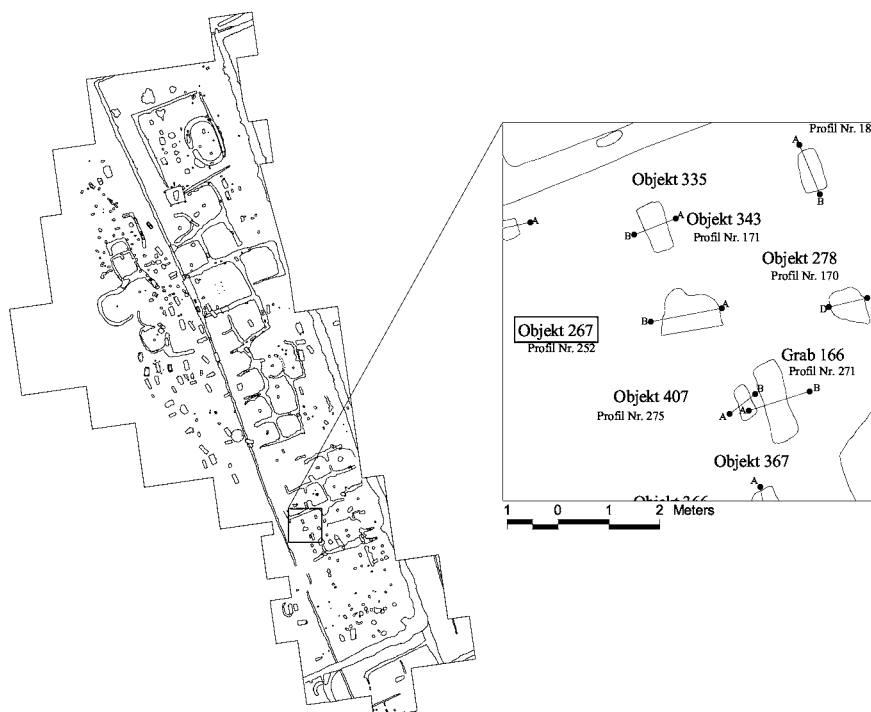
-  dunkelbraune humose Erde
-  Löss (gewachsener Boden)

1. Randfragment eines gelb glasierten Gefäßes (Fnr. 2732).
2. Randfragment eines grautonigen Tellers mit eingebogenem Rand (Fnr. 3417).
3. Randfragment eines grautonigen Deckels mit rundem Rand (Fnr. 3417).





## Objekt 267



Brandgrubengrab, nicht vollständig ausgegraben, Höhe 146,56 m, Tiefe 0,3 m. In der Füllung Leichenbrand und zahlreiche Pflanzenreste: Dinkel (*Triticum spelta*), großfrüchtiges Getreide (Cerealia), Hülsenfrüchtler kultiviert (Fabaceae [kult.]), Kreuzblütler (Brassicaceae), unechter Gänsefuß (*Chenopodium hybridum*), Sauergräser (Cyperaceae), wahrsch. Kletten-Labkraut (*Galium cf. aparine*), Labkraut (*Galium sp.*), Lippenblütler (Lamiaceae), Finkensaame (*Neslia paniculata*), Süßgräser (Poaceae), Winden-Knöterich (*Polygonum convolvulus*), Knöterich/Ampfer (*Polygonum/Rumex sp.*), Knöterichgewächse (Polygonaceae), Wald-Ziest (*Stachys sylvatica*) und Klee Typ (*Trifolium* Typ).

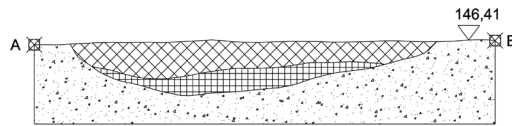
In der Grabfüllung außerdem Reste von zwei Gefäßen (1-2) sowie einzelne Fragmente gelb- (3) und grautonige (4-5) Ware, ein Bleifragment, eine Münze (7) und eine Glasperle (6).

Zahlreiche kleinere Eisenfragmente (10-14) dürften von den Konstruktionselementen eines Kästchens stammen (Nägel, Beschläge usw.).

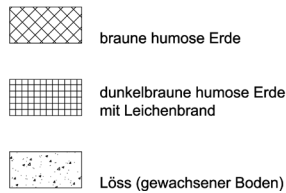
Anthropologische Bestimmung: infans II (8-10).

Datierung: zweite Hälfte des 3. Jhs.

## Objekt 267



SÜDPROFIL (Profil Nr. 252)  
M 1:20



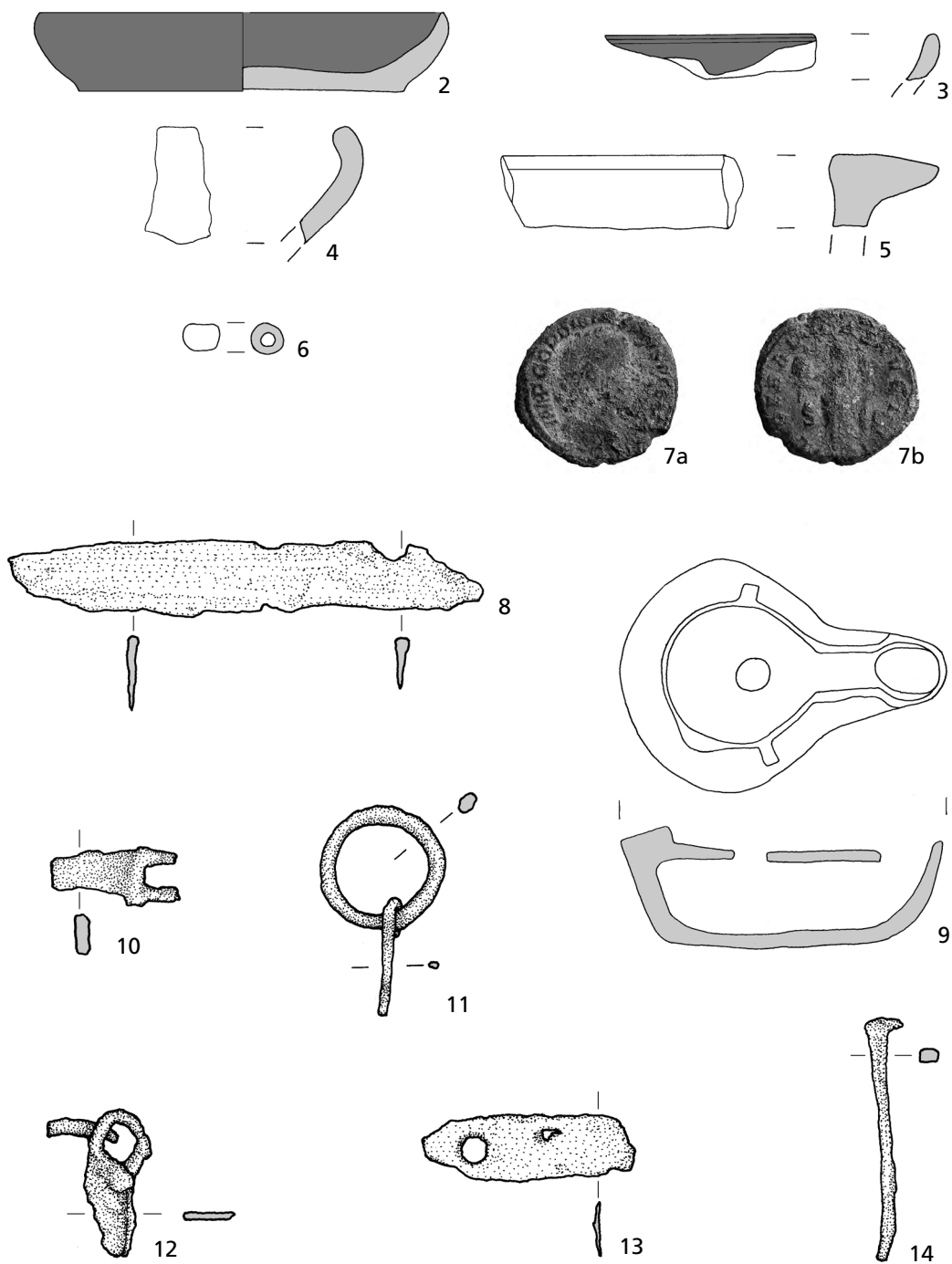
1. Gelbtonige Ringschüssel mit rotem Überzug, Rdm. 18 cm (Fnr. 2775).
2. Gelbtoniger Teller mit rotem Überzug, Rdm. 12 cm (Fnr. 2746).
3. Randfragment eines gelbtonigen Tellers (Fnr. 2775).
4. Randfragment eines grautonigen Teller mit eingebogenem Rand (Fnr. 2798).
5. Randfragment eines grautonigen Vorratsgefäßes mit horizontal ausladendem Rand (Fnr. 2793).
6. Blaue (Pantone 3005 C), kugelige Glasperle, Dm. 1,1 cm (Fnr. 2788). Siehe auch Beitrag von Nives Doneus im Teil 1, Abb. 104.
- 7a, 7b. Abgenutzte Münze (Fnr. 2789): GORDIANUS III. (238-244); Rom: As; Datierung: 241.
8. Eisenmesser, erh. L. 13,8 cm (Fnr. 2786).
9. Tonlampe mit unlesbarem Stempel und rotem Überzug, L. 9,3 cm (Fnr. 2785).

## Konstruktionselemente eines Kästchens:

10. Teil eines Eisenschlosses, erh. L. 4,2 cm (Fnr. 2772).
11. Eisenring mit Eisendorn(?), Dm. 3,7 cm (Fnr. 2779).
12. Fragment eines Eisenbeschlages, erh. L. 4,2 cm (Fnr. 2787).
13. Eisenbeschlag, erh. L. 6 cm (Fnr. 2787).
14. Eisennagel, erh. L. 6,8 cm (Fnr. 2780).

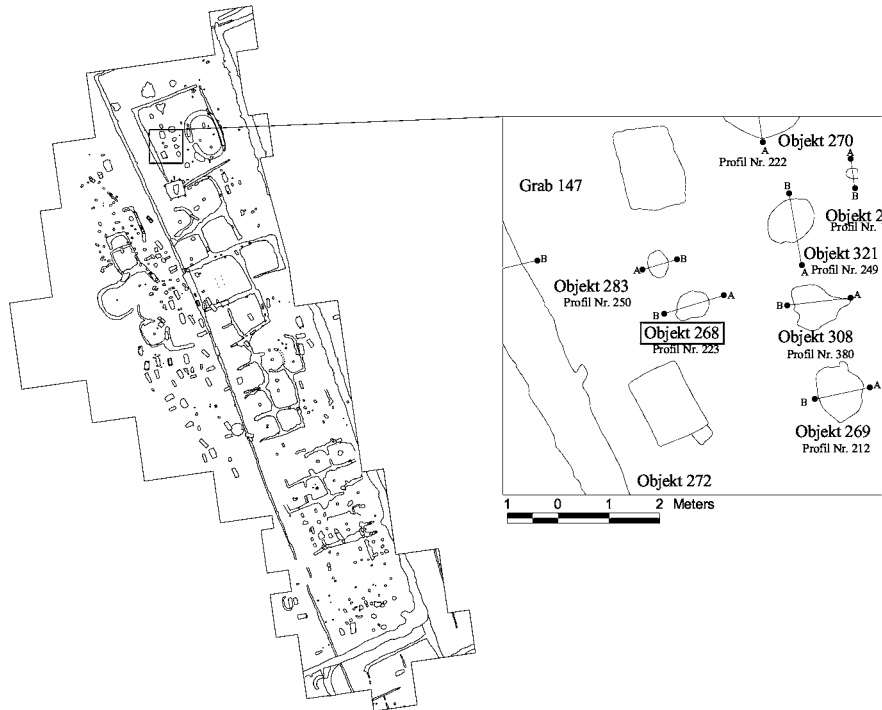


Objekt 267



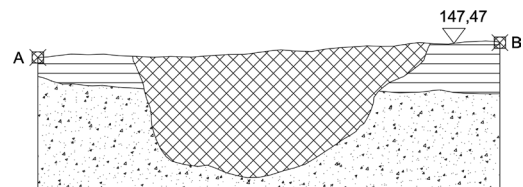
M. 1:2  
7a, 7b: M. 1:1

Objekt 268






Brandgrubengrab, Grube von unregelmäßiger Form, ca. 0,95m lang und 0,8m breit, Höhe 147,47m, Tiefe ,38m. In der Füllung Leichenbrand, Holzkohle und Pflanzenreste: großfrüchtiges Getreide (*Cerealia*), Schmetterlingsblütler (*Fabaceae*), wahrsch. Klettenlabkraut (*Galium cf. aparine*), Lippenblütler (*Lamiaceae*) und schwarzer Holunder (*Sambucus nigra*). In der Fullung auch ein Terra Sigillata-Fragment, Feinkeramik (pannonische Glanztonware), einzelne gelb- und grautonige Keramikscherben sowie ein Objekt aus Buntmetall.

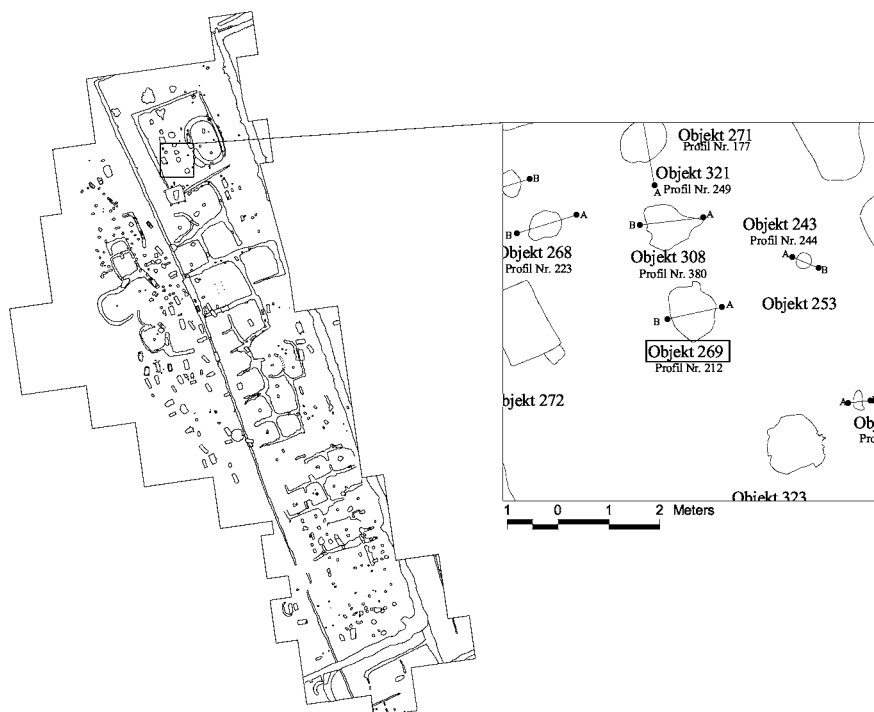
Anthropologische Bestimmung: juvenil-erwachsen.  
 Datierung: zweites Drittel des 3. Jhs. bis frühes 4. Jh.



SÜDOSTPROFIL (Profil Nr. 223)  
 M 1:20

-  schwarze humose Erde
-  Übergang zwischen Humus und Löss
-  Löss (gewachsener Boden)

## Objekt 269



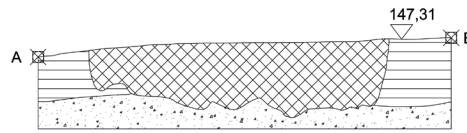
Brandgrabengrab, Grube im Grundriss oval und 1,05m lang und 0,82m breit, Höhe 147,39m, Tiefe 0,27m. In der Füllung Leichenbrand, Holzkohle und Pflanzenreste: Schmetterlingsblütler (Fabaceae), Winden-Knöterich (*Polygonum convolvulus*) und Wald-Ziest (*Stachys sylvatica*).

In der Füllung auch zahlreiche Eisenfragmente (vor allem Fragmente von unterschiedlichen Nägeln, 6), Fragmente aus Buntmetall (4-5), Terra Sigillata-Fragmente (Drag. 32, Rheinzabern 4; Becher mit Barbotin und floralem Muster, Rheinzabern 4h), gelbtonige Keramik (1), Fragmente von einem (?) Glasgefäß aus hellgrünem Glas (Prismenflasche[?]), mehrere Glasperlen (3) und eine Beinnadel (2).

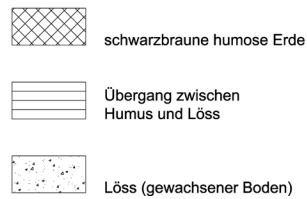
Anthropologische Bestimmung: juvenil-erwachsen.

Datierung: zweites Drittel des 3. Jhs.-frühes 4. Jh.

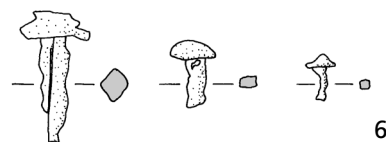
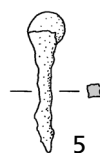
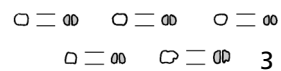
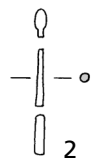
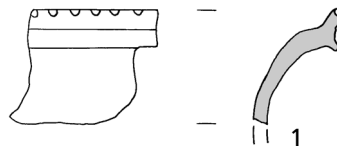
Objekt 269



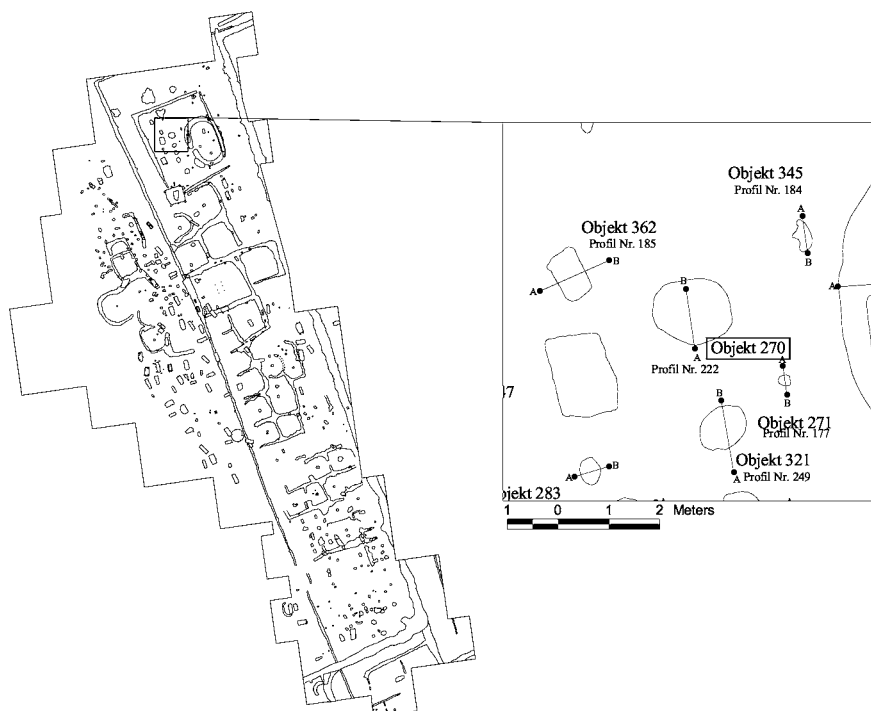
SÜDPROFIL (Profil Nr. 212)  
M 1:20



1. Randfragment einer gelbtonigen Räucherschale (Fnr. 3324).
2. Drei Fragmente einer Nadel aus Bein, Dm. 0,2 cm (Fnr. 3326).
3. Zwei blaue (Pantone 2748 C) und drei farblose kleine, kugelige Glasperlen, Dm. 0,3-0,4cm (Fnr. 3319 und 3325).  
Siehe auch Beitrag von Nives Doneus im Teil 1, Abb. 104.
4. Nagel aus Buntmetall, erh. L. 0,6cm (Fnr. 3328).
5. Nagel(?) mit Nagelkopf aus Buntmetall und Schaft aus Eisen, erh. L. 3,7 cm (Fnr. 3328).
6. Drei Eisennägeln, erh. L. 3,4cm, 1,7 cm bzw. 1,2 cm (Fnr. 3325).



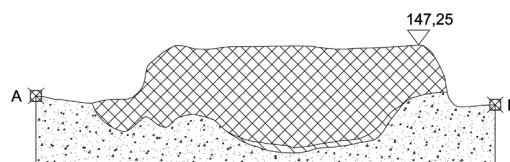
## Objekt 270



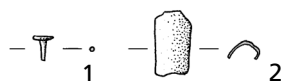
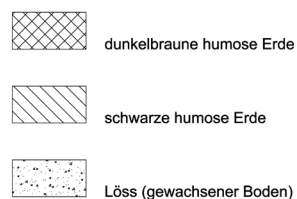
Brandgrubengrab, Grube im Grundriss annähernd rund mit einem Durchmesser von 0,8m, Höhe 147,42m, Tiefe 0,45m. In der Füllung Leichenbrand, Holzkohle, Tierknochen (Rind), gelb- und grautonige Keramikscherben, zwei Fragmente eines Glasgefäßes aus farblosem Glas, Eisen- und Buntmetallfragmente (1-2).

Anthropologische Bestimmung: juvenil-erwachsen.  
 Datierung: zweites Drittel des 3. Jhs. bis frühes 4. Jh.

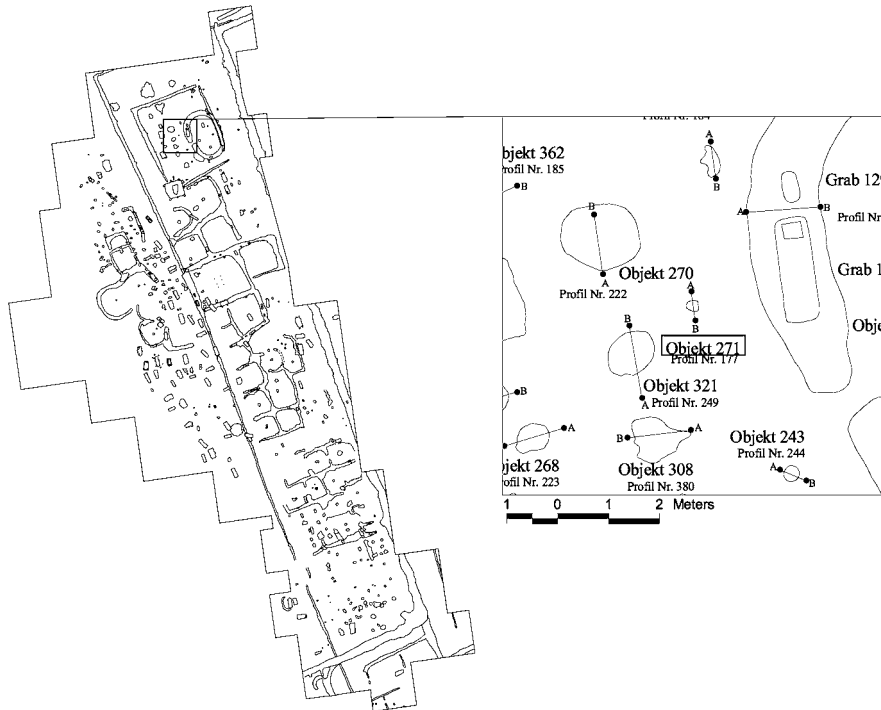
1. Nagel aus Buntmetall, erh. L. 0,7 cm (Fnr. 3360).
2. Objekt aus Buntmetall, Dm. 0,8 cm (Fnr. 3360).



WESTPROFIL (Profil Nr. 222)  
 M 1:20

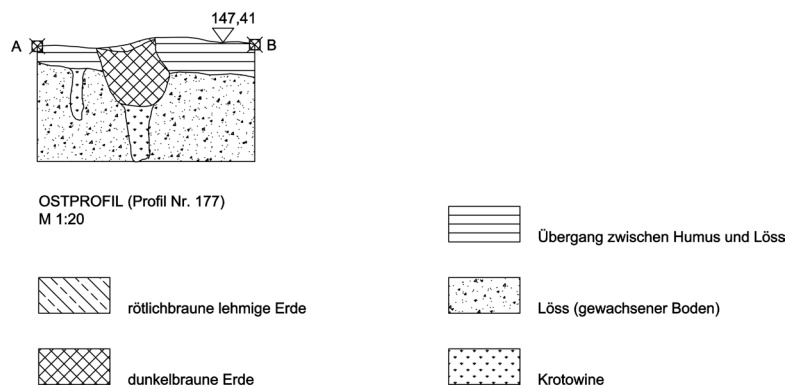


Objekt 271



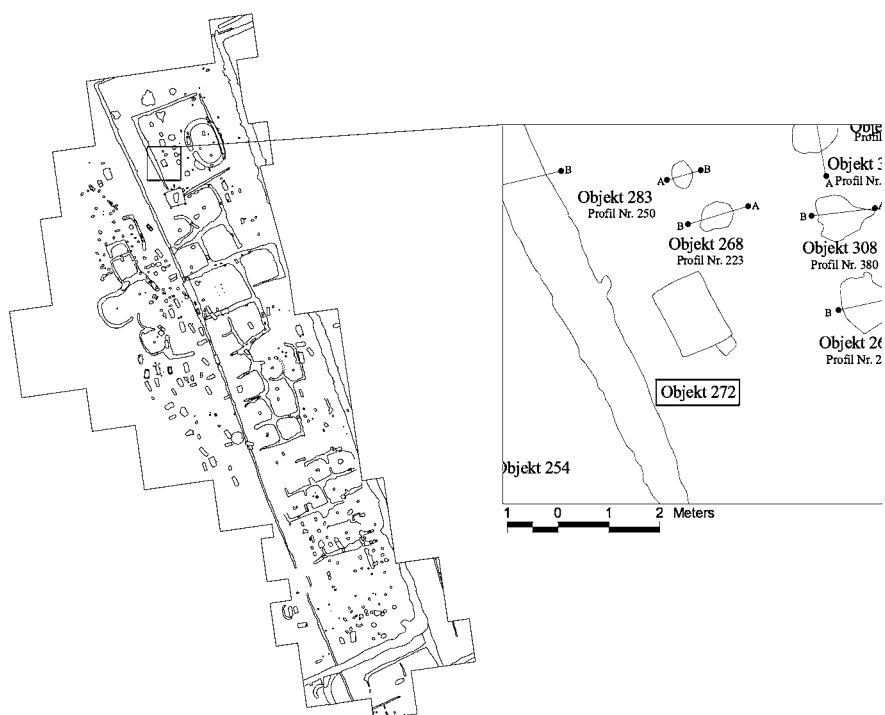
Brandgrubengrab, Grube im Grundriss kreisförmig mit einem Durchmesser von ca. 0,2 m, Höhe 147,41 m, Tiefe 0,18 m. In der Füllung Leichenbrand (unbestimmbar), Holzkohle und Fragment eines Eisennagels(?).

Datierung: zweites Drittel des 3. Jhs. bis frühes 4. Jh.





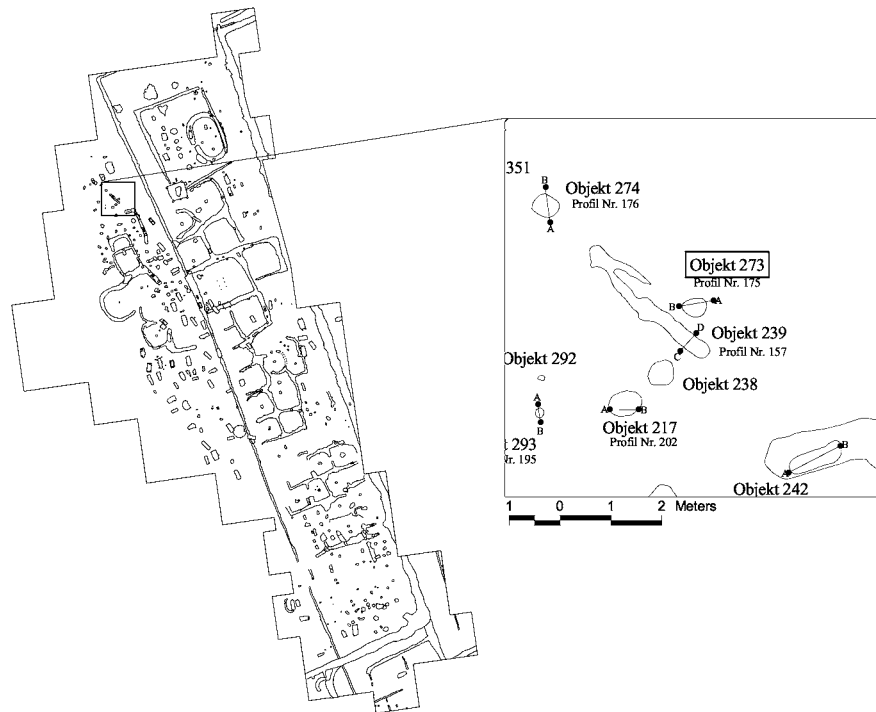
## Objekt 272



Objekt unbekannter Funktion, im Grundriss rechteckig mit einer Länge von 1,45m und Breite von 1,05m, auf der Südseite lag möglicherweise eine rechteckige Ausbuchtung, Höhe 147,46m, Tiefe 0,4m. Auf der Objektsohle lag eine Schicht aus Kies und Kalk. In der Füllung wenige Tierknochen (Schaf/Ziege, Hund), Ziegelfragmente, ein Terra Sigillata-Fragment, wenig Feinkeramik und gelbtonige Keramik.

Datierung: zweites Drittel des 3. Jhs. bis frühes 4. Jh.

## Objekt 273



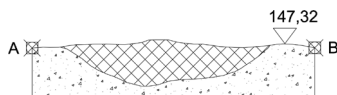
Brandgrabengrab, Grube im Grundriss kreisförmig mit einem Durchmesser von 0,6 m, Höhe 147,33 m, Tiefe 0,1 m. In der Füllung Leichenbrand und Pflanzenreste (Linse [*Lens culinaris*] Schmetterlingsblütler [Fabaceae] und Winden-Knöterich [*Polygonum convolvulus*]).

In der Füllung weiters Reste eines TS-Tellers (1) sowie einzelne Fragmente von vier weiteren TS-Formen (2-4 sowie Teller Ludowici, Pfaffenhofen), außerdem Feinkeramik (5), mehrere Fragmente gelb- (6-9) und grautoniger (10-11) Ware, Reste von mindestens zwei Glasgefäßen (12-13) und Eisenobjekte (14).

Anthropologische Bestimmung: adult (20-40).

Datierung: zweites Drittel des 3. Jhs.

## Objekt 273



SÜDPROFIL (Profil Nr. 175)  
M 1:20

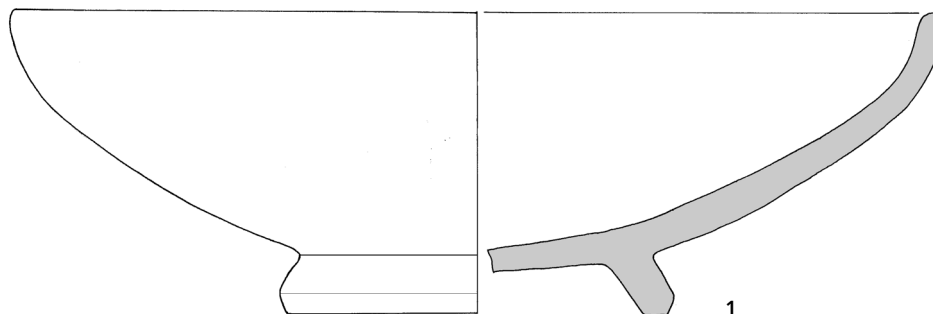


braunschwarze Erde



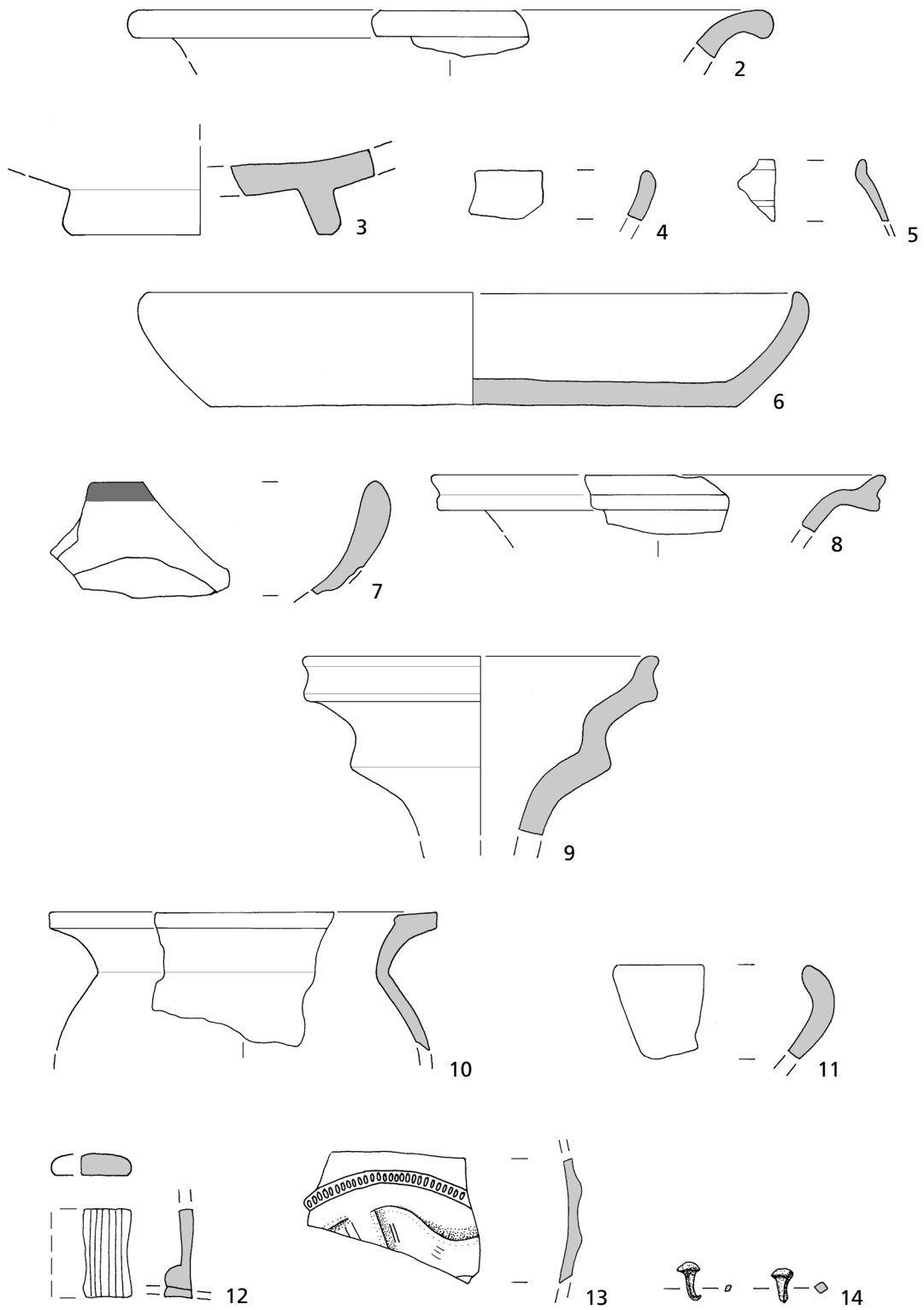
Löss (gewachsener Boden)

1. Fragmente eines TS-Tellers Drag. 32, Stempel [-]VSF, Rheinzabern 4, Rdm. 24 cm (Fnr. 2726, 2872 und 2940).
2. Randfragment eines TS-Tellers, Drag. 31, Pfaffenhofen 5, Rdm. 19,5 cm (Fnr. 2940).
3. Bodenfragment eines TS-Tellers Drag. 32, Rheinzabern, Bdm. 8 cm (Fnr. 2872).
4. Randfragment eines TS-Bechers Drag. 33, Rheinzabern 6 (Fnr. 2892).
5. Randfragment eines feintonigen Bechers (Fnr. 2892).
6. Fragmente eines gelbtonigen Tellers mit eingebogenem Rand, Rdm. 20 cm (Fnr. 2940).
7. Randfragment eines gelbtonigen Tellers mit eingebogenem Rand und rotem Überzug (Fnr. 2892).
8. Randfragment einer gelbtonigen Räucherschale, Rdm. 14 cm (Fnr. 2726).
9. Randfragment einer gelbtonigen Räucherschale, Rdm. 11 cm (Fnr. 2940).
10. Randfragment eines grautonigen Topfes mit trichterförmigem, aufgezogenem Flachrand, Rdm. 12 cm (Fnr. 2940).
11. Randfragment eines grautonigen Tellers mit eingebogenem Rand (Fnr. 2892).
12. Henkelfragment von einem Glasgefäß aus farblosem Glas (Fnr. 2892).
13. Wandfragment mit eingeschliffener Verzierung aus farblosem Glas (Fnr. 2874). Siehe auch Beitrag von Nives Doneus im Teil 1, Abb. 99.
14. Zwei Eisennägel, erh. L. 1 cm (Fnr. 2943).



M. 1:2

Objekt 273

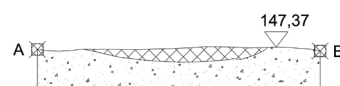


## Objekt 274





Brandgrabengrab, Grube im Grundriss kreisförmig mit einem Durchmesser von 0,55m, Höhe 147,39m, Tiefe 0,04cm. In der Füllung Leichenbrand (unbestimmbar), Holzkohle, kleine Eisenfragmente sowie zwei Fragmente grautonige Ware (davon ein Wandfragment eines Faltenbechers).

Datierung: 3. Jh.



WESTPROFIL (Profil Nr. 176)  
M 1:20

 braunschwarze Erde  
mit Schotter durchsetzt

 Löss (gewachsener Boden)

## Objekt 275




Brandgrubengrab, stört vermutlich eine Körperbestattung (Grab 160), Höhe 147,44m, Tiefe 0,9m. In der Füllung Leichenbrand, Tierknochen (Pferd), Pflanzenreste (großfrüchtiges Getreide [Cerealia]), Ziegelfragmente, TS-Fragmente von drei Tellern (Rheinzabern 5, Westerndorf und Drag. 32, Pfaffenhofen), Reste von einem Krug (1) und einem Teller (2) sowie einzelne Fragmente von Feinkeramik, gelb- und grautoniger (3-4, Faltenbecher) Ware. In der Füllung außerdem Glasfragmente von mindestens zwei Gefäßen (5-6), Glasperlen (7), Eisenobjekte (8) und ein Objekt aus Buntmetall.

Anthropologische Bestimmung: infans II-erwachsen.

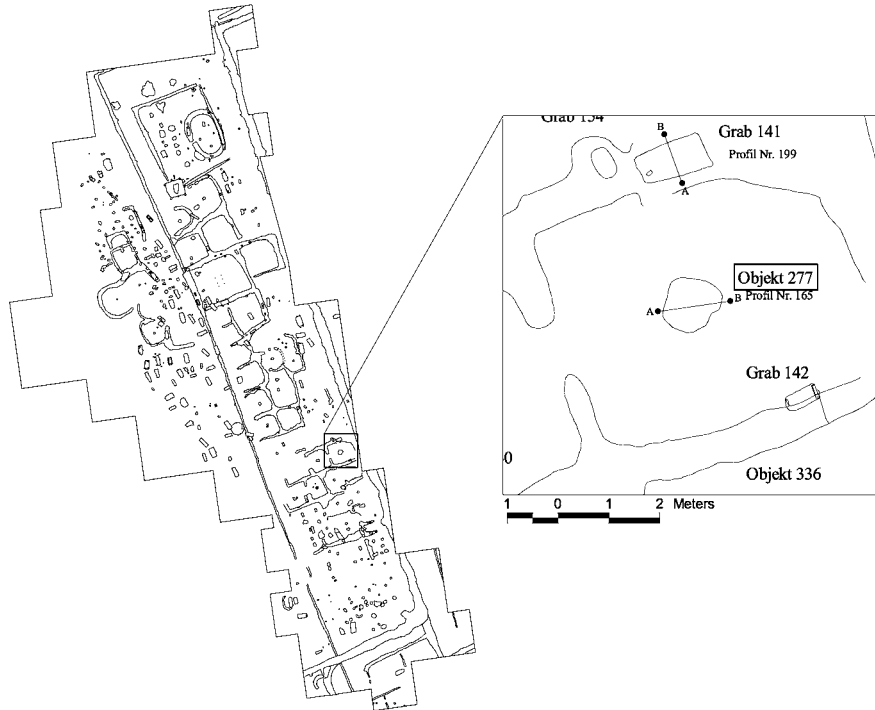
Datierung: zweites Drittel des 3. Jhs.

## Objekt 275

1. Randfragment eines gelbtonigen Kruges mit Dreiecksrand und rotem Überzug (Fnr. 3759).
2. Randfragment eines grautonigen Tellers mit eingebogenem Rand (Fnr. 3568).
3. Randfragment eines grautonigen Tellers mit eingebogenem Rand (Fnr. 3759).
4. Randfragment eines grautonigen Deckels mit kantigem Rand (Fnr. 3568).
5. Wandfragmente eines Glasgefäßes aus farblosem Glas mit eingeschliffenem Dekor (Fnr. 3762 und 3666).
6. Wandfragment eines Glasgefäßes aus hellgrünem Glas (Fnr. 3762).
7. Perlen (Fnr. 3662, 3763, 3755): sechs Polyederperlen aus opakem Glas mit L. 0,4-0,8 cm; drei zylindrische Perlen aus opakem Glas mit Dm. 0,5 cm; eine blaue (Pantone 2728 C), segmentierte Glasperle mit Dm. 0,4. Siehe auch Beitrag von Nives Doneus im Teil 1, Abb. 104.
8. Eisennagel, erh. L. 3,6 cm (Fnr. 3663).



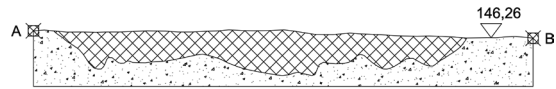
Objekt 277



Brandgrabengrab, Grube im Grundriss oval mit einer Länge von 1,25m und einer Breite von 1 m, Höhe 146,35m, Tiefe 0,15m. In der Füllung Leichenbrand, Holzkohle und zwei Fragmente von Feinkeramik (1).

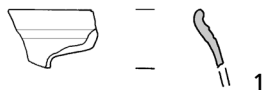
Anthropologische Bestimmung: infans II-erwachsen.  
 Datierung: erstes Drittel des 3. Jhs.

1. Randfragment eines Bechers aus feinem Ton (Fnr. 3205).



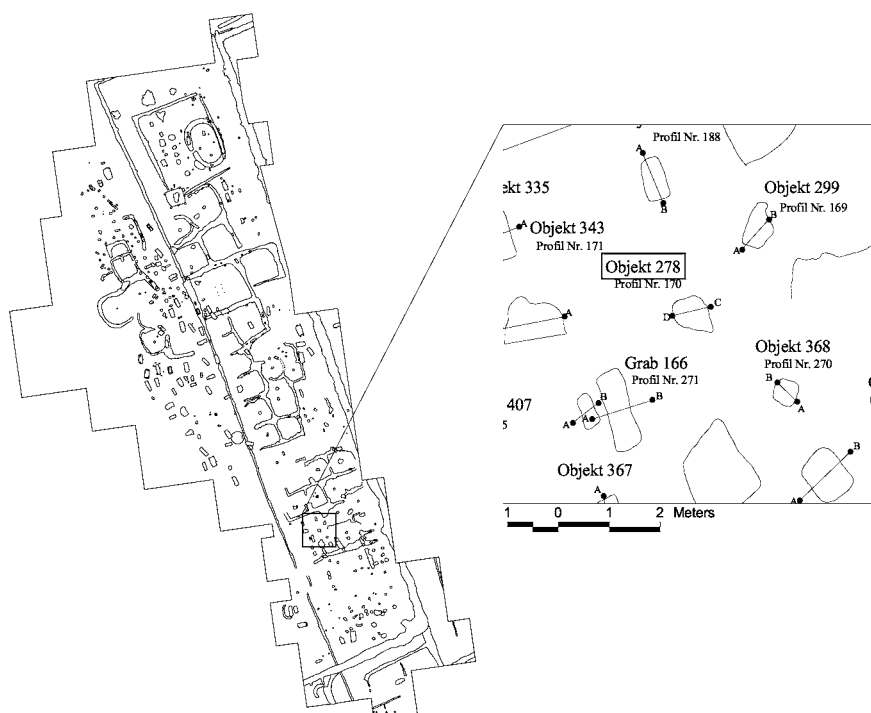
NORDPROFIL (Profil Nr. 165)  
 M 1:20

- dunkelbraune humose Erde
- Löss (gewachsener Boden)





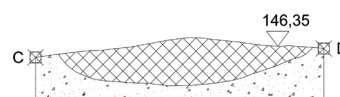
## Objekt 278



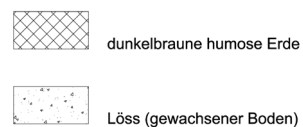
Brandgrubengrab, Grube im Grundriss von unregelmäßiger Form, etwa 0,9m lang und 0,6m breit, Höhe 146,37m, Tiefe 0,12m. In der Füllung Leichenbrand, Holzkohle, Ziegelfragmente, Glasperlen (3), Fragment eines Gefäßes aus hellblaugrünem Glas sowie einzelne Fragmente von gelber und grauer Ware. In der Füllung außerdem zahlreiche Metallobjekte (1-2, 4-9), die großteils als Verzierungs- und Konstruktionselemente eines Kästchens zu interpretieren sind, wie Zierbeschläge, Nägel usw. (5-9).

Anthropologische Bestimmung: infans I-II (6-8).

Datierung: zweite Hälfte des 3. Jhs.



SÜDPROFIL (Profil Nr. 170)  
M 1:20

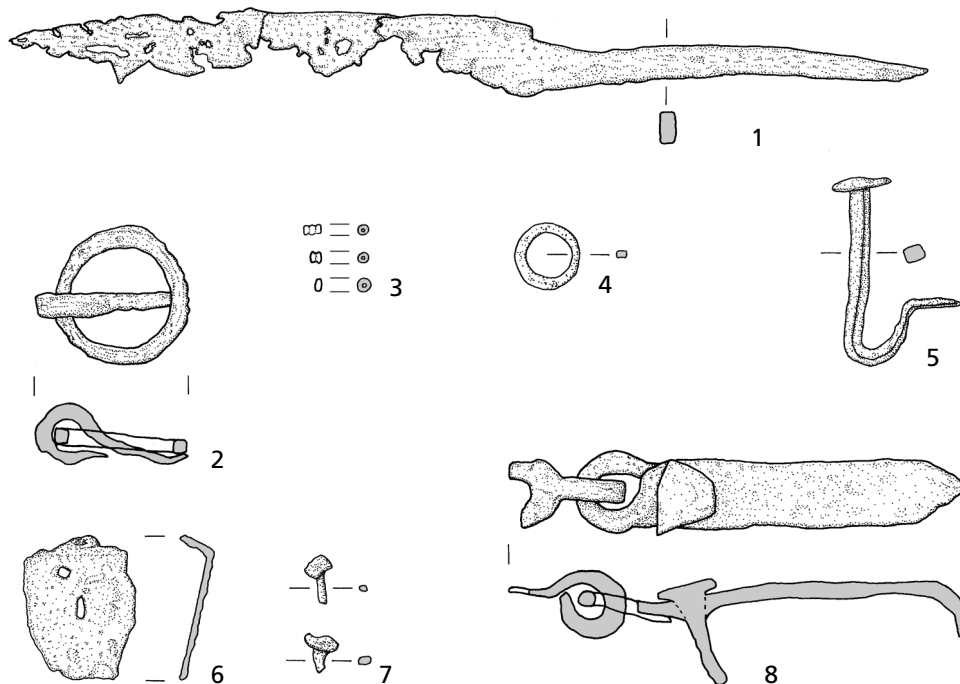


## Objekt 278

1. Eisenmesser, erh. L. 24 cm (Fnr. 3715).
2. Schnalle aus Eisen, Dm. 3,5 cm (Fnr. 2880).
3. Glasperlen (Fnr. 3702 und 3608): 9 segmentierte Perlen (davon 4 drei- und 5 zweiteilig) aus farblosem Glas mit L. 0,5 bzw. 0,3 cm; 8 farblose und 1 hellblaue (Pantone 312 C) kleine, kugelige Glasperlen mit Dm. 0,2-0,3 cm. Siehe auch Beitrag von Nives Doneus im Teil 1, Abb. 104.
4. Ring aus Buntmetall, Dm. 1,6 cm (Fnr. 3718).

Konstruktionselemente eines Kästchens:

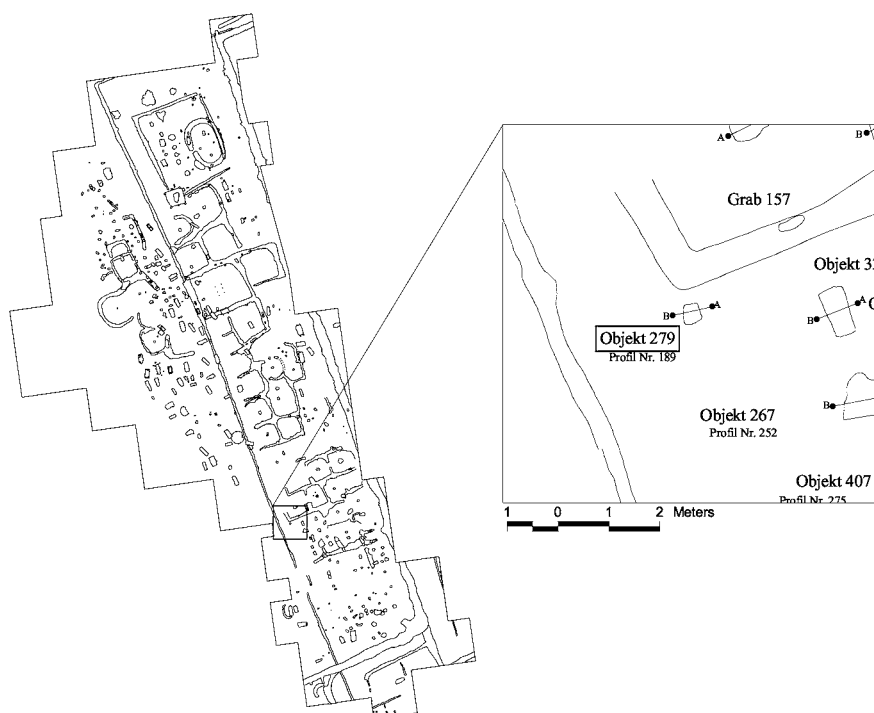
5. Eisennagel, erh. L. ca. 8,5 cm (Fnr. 3725).
6. Kantenbeschlag aus Eisen, erh. B. 2,8 cm (Fnr. 3729).
7. Kleine Eisennägel, erh. L. 1,3 cm (Fnr. 3729 und 3725).
8. Eisenbeschlag aus zwei Teilen mit einem Eisennagel, erh. L. 10 cm (Fnr. 3727).
9. Unverzierte Zierbeschläge aus Eisen (Fnr. 3724, 3729, 3717, 3725, 3720 und 3723).



9

M. 1:2

## Objekt 279

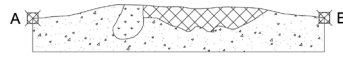


Brandgrabengrab, Grube im Grundriss rechteckig mit einer Seitenlänge von 0,4m, Höhe 146,48m. In der Füllung Leichenbrand, Pflanzenreste (Schmetterlingsblütler [Fabaceae], Finkensaame [*Neslia paniculata*], wahrsch. Salbei-Gamander [*Teucrium cf. scorodonia*] und Klee Typ [*Trifolium* Typ]), ein gelbtoniges Keramikfragment, Bodenfragment eines grautonigen Gefäßes und Fragment einer Reibschüssel (1).


Anthropologische Bestimmung: adult-matur (30-60).


Datierung: letztes Drittel des 3. Jhs.

Objekt 279



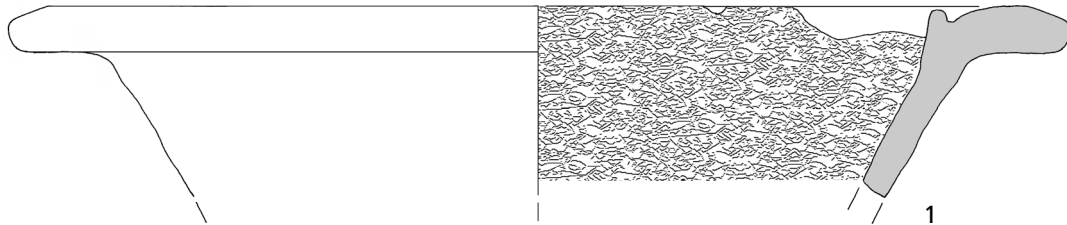
SÜDPROFIL (Profil Nr. 189)  
M 1:20

 graue humose Erde

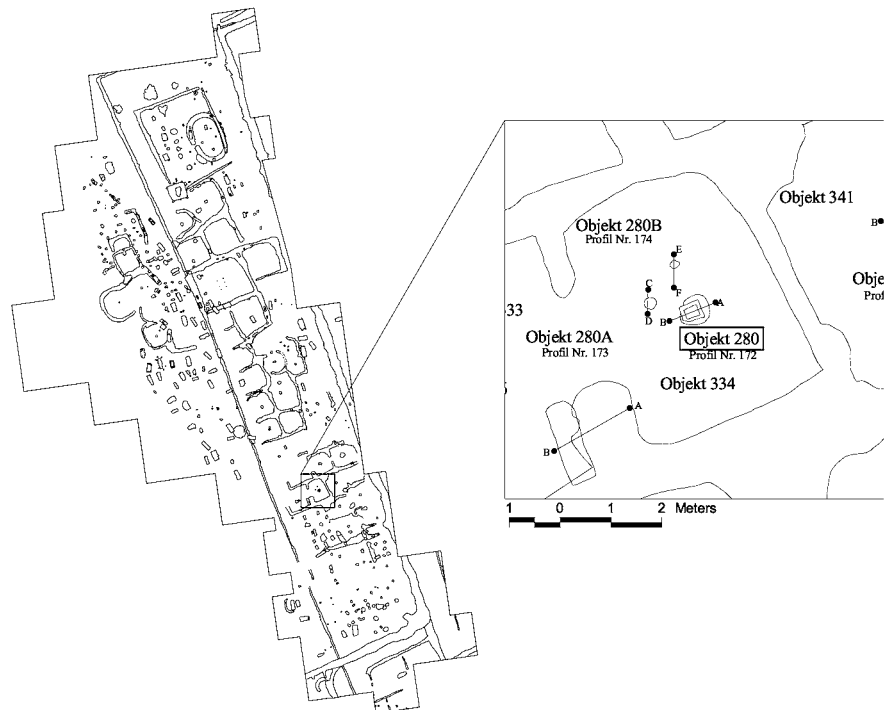
 Löss (gewachsener Boden)

 Krotowine

1. Randfragment einer grün glasierten Reibschüssel, Rdm. 26 cm (Fnr. 2966).



## Objekt 280

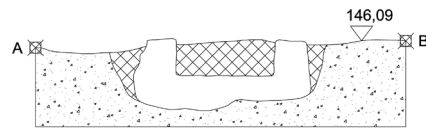


Brandgrab mit Steinkiste, Grube im Grundriss kreisförmig mit einem Durchmesser von 0,6m, Höhe 146,40m, Tiefe 0,5m. In der Grubenfüllung ein Terra Sigillata- Fragment (Drag. 37, Punzenreste, Rheinzabern 5) und ein grautoniges Keramikfragment. Mittig in der Grube lag eine Steinkiste, die Leichenbrand und einige andere Fundstücke (verschollen) enthielt.


Anthropologische Bestimmung: juvenil-erwachsen.


Datierung: erstes Drittel des 3. Jhs.

Objekt 280

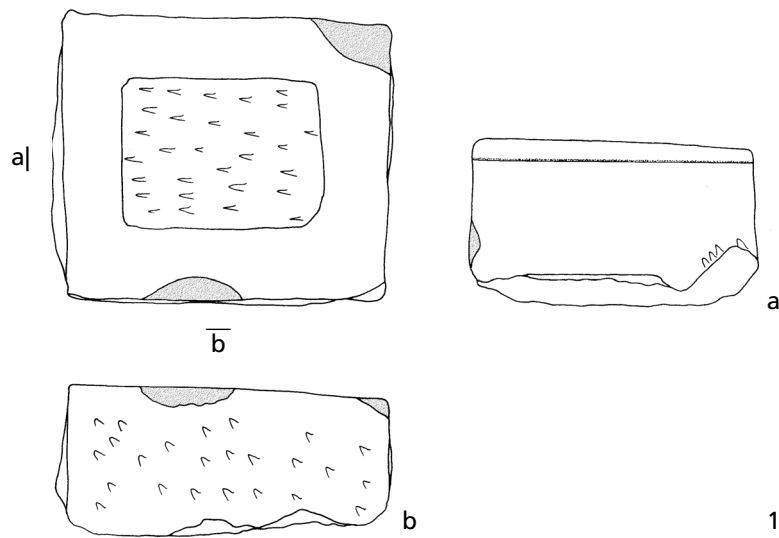


SÜDPROFIL (Profil Nr. 172)  
M 1:20

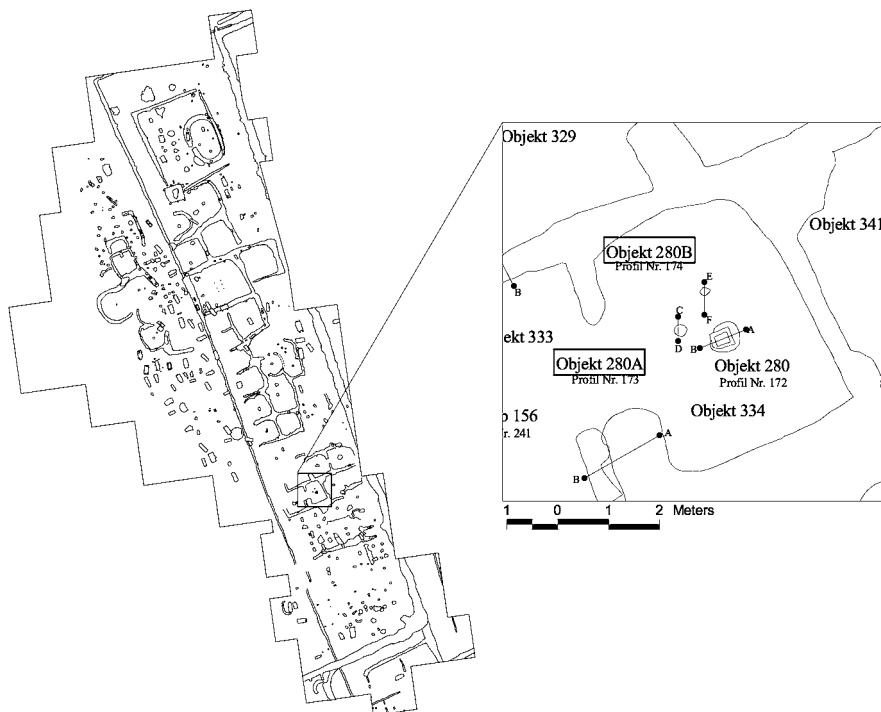
 braune humose Erde

 Löss (gewachsener Boden)

1. Steinkiste, Außenmaße 43 × 38 cm, Bearbeitungsspuren, Steinbruch Seeblicksiedlung (Fnr. 2926). Siehe auch Beitrag von Andreas Rohatsch und Erich Draganits im Teil 2, Abb. 8a-b.

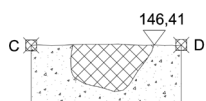


Objekt 280A und 290B





**OBJEKT 280A**  
Pfostengrube, im Grundriss kreisförmig mit einem Durchmesser von 0,22 m, Höhe 146,41 m, Tiefe 0,12 m.

Datierung: erstes Drittel des 3. Jhs.



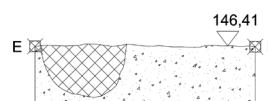
OSTPROFIL (Profil Nr. 173)  
M 1:20

 braune humose Erde


 Löss (gewachsener Boden)


**OBJEKT 280B**  
Pfostengrube, im Grundriss kreisförmig mit einem Durchmesser von 0,22 m, Höhe 146,41 m, Tiefe 0,14 m.

Datierung: erstes Drittel des 3. Jhs.

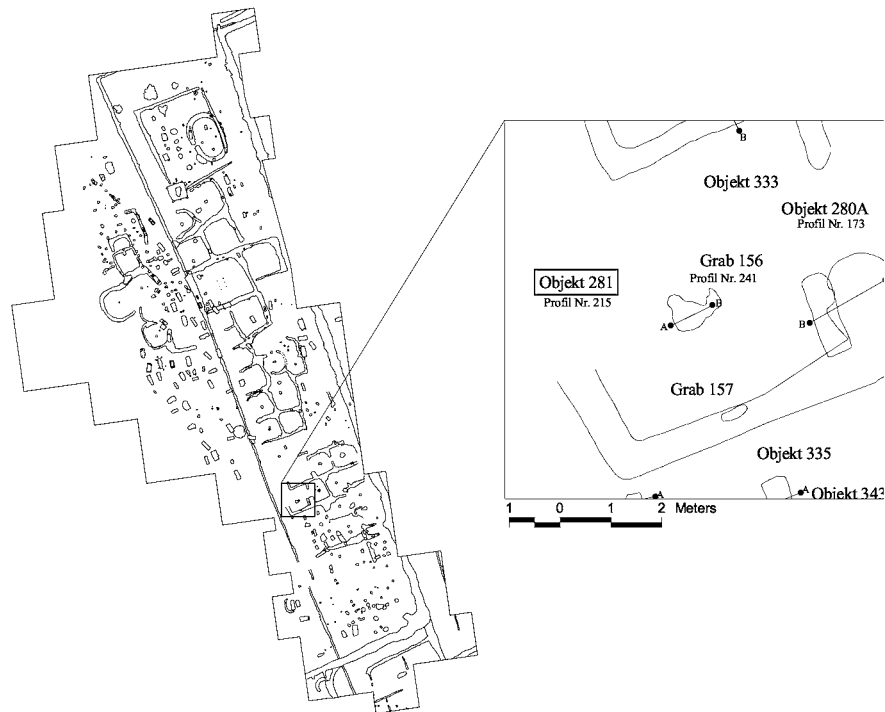


OSTPROFIL (Profil Nr. 174)  
M 1:20

 braune humose Erde

 Löss (gewachsener Boden)

## Objekt 281



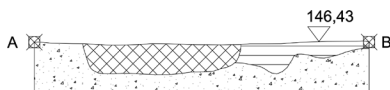
Brandgrabengrab, Grube im Grundriss von unregelmäßiger Form mit einer Breite von ca. 0,45 m, Höhe 146,45 m, Tiefe 0,09 m. In der Füllung Leichenbrand, Holzkohle und Pflanzenreste: Sauergräser (*Cyperaceae*), Labkraut (*Galium* sp.), Lolch (*Lolium* sp.), Finkensaame (*Neslia paniculata*) und Knöterich/Ampfer (*Polygonum/Rumex* sp.). In der Füllung auch ein Terra Sigillata- (1) und zwei gelbtonige Fragmente (2), ein Eisenfragment (4) und eine Beinna-del(?) (3).

Anthropologische Bestimmung: Mann(?) adult (20-40).

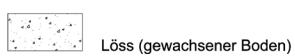
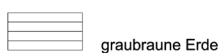

Datierung: erstes Drittel des 3. Jhs.



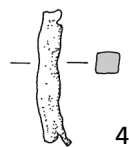
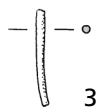
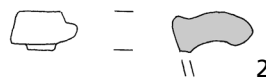
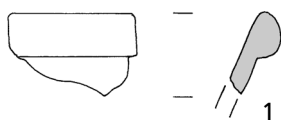
## Objekt 281



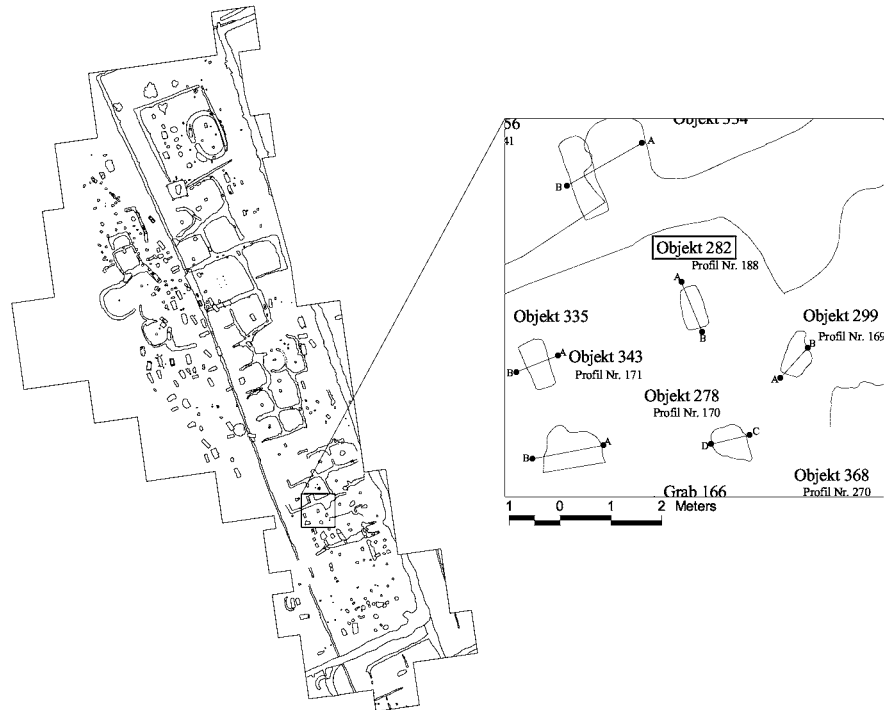
NORDPROFIL (Profil Nr. 215)  
M 1:20



1. Randfragment einer TS-Schüssel Drag. 37 (Fnr. 3522).
2. Randfragment einer Reibschüssel (Fnr. 3522).
3. Fragment einer Beinnadel(?), erh. L. 2,7 cm (Fnr. 2911).
4. Eisennagel(?), erh. L. 3,5 cm (Fnr. 3524).



## Objekt 282

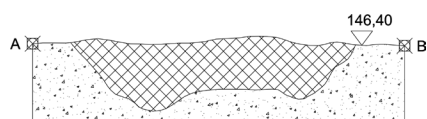


Brandgrubengrab, Grube im Grundriss rechteckig mit einer Länge von 0,8m und Breite von 0,54m, Höhe 146,41 m, Tiefe 0,2 m. In der Füllung Leichenbrand, Holzkohle, Pflanzenreste (Knöterich [*Polygonum* sp.]), Reste eines Terra Sigillata-Gefäßes (1), einer Schüssel (2) und eines Tellers (3), einzelne Fragmente von Feinkeramik, gelb- und grautoniger Ware sowie Eisenfragmente.


Anthropologische Bestimmung: 2 Individuen, infans I und erwachsen.


Datierung: zweite Hälfte des 3. Jhs.

## Objekt 282

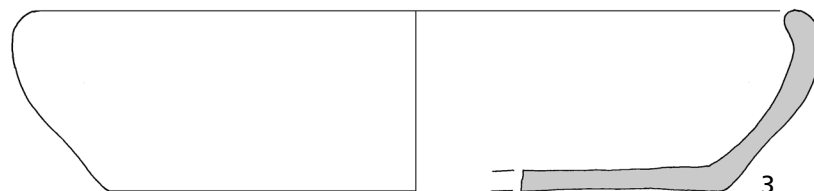
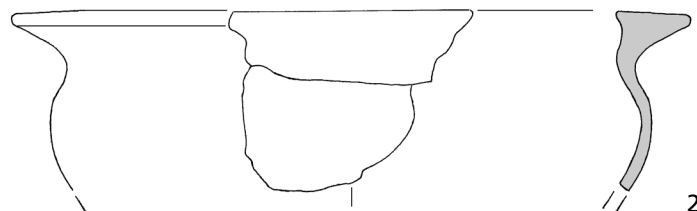


OSTPROFIL (Profil Nr. 188)  
M 1:20

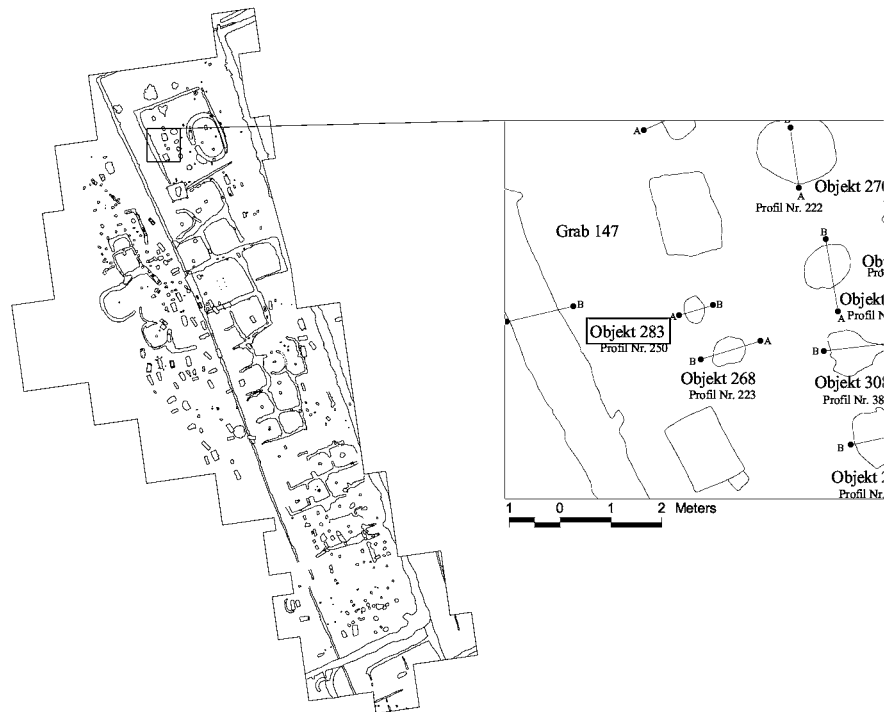
 dunkelbraune humose Erde  
mit Löss durchsetzt

 Löss (gewachsener Boden)

1. Fragmente eines TS-Tellers Drag. 32, Rdm. 24 cm (Fnr. 3012).
2. Randfragment einer grautonigen Schüssel mit länglichem, horizontalem Dreiecksrand, Rdm. 18 cm (Fnr. 2904).
3. Fragmente eines grautonigen Tellers mit eingebogenem Rand, Rdm. 20 cm (Fnr. 3012).



## Objekt 283



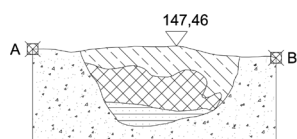
Brandgrabengrab, Grube im Grundriss kreisförmig mit einem Durchmesser von 0,5 m, Höhe 147,46 m, Tiefe 0,22 m. In der Füllung Leichenbrand, Holzkohle und Pflanzenreste: Weizen (*Triticum* sp.), großfrüchtiges Getreide (*Cerealia*), sparrige Trespe (*Bromus squarrosus*), Süßgräser (*Poaceae*), Winden-Knöterich (*Polygonum convolvulus*), Knöterich (*Polygonum* sp.).

In der Füllung auch Terra Sigillata (1), wenig Feinkeramik (2), Reste eines gelbtonigen (3) und eines grautonigen (4) Tellers, zahlreiche Eisennägel (6) und Fragmente von mindestens einem Glasgefäß (5).

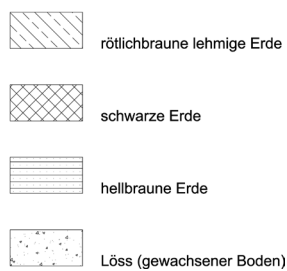
Anthropologische Bestimmung: Frau(?) adult (20-40).

Datierung: zweites Drittel des 3. Jhs.

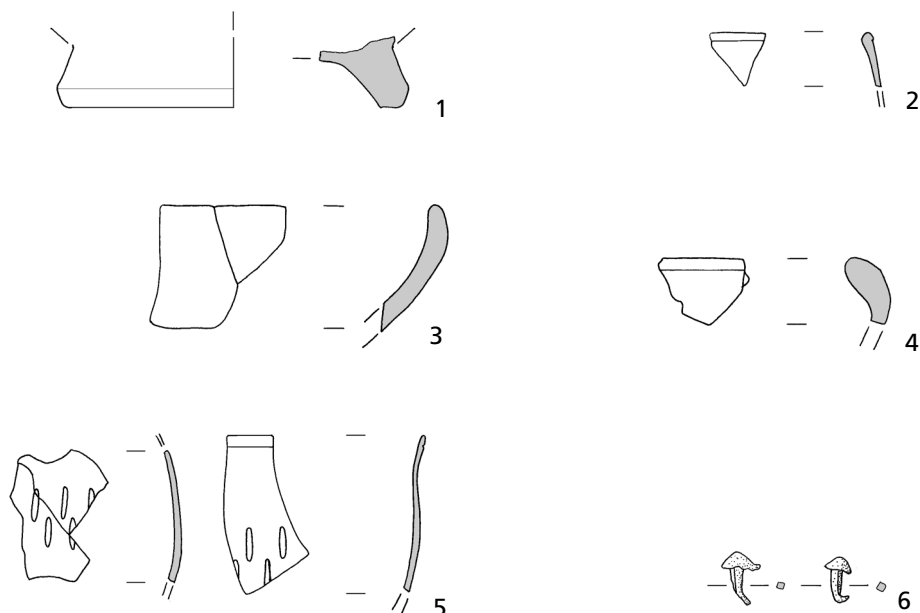
## Objekt 283



NORDWESTPROFIL (Profil Nr. 250)  
M 1:20

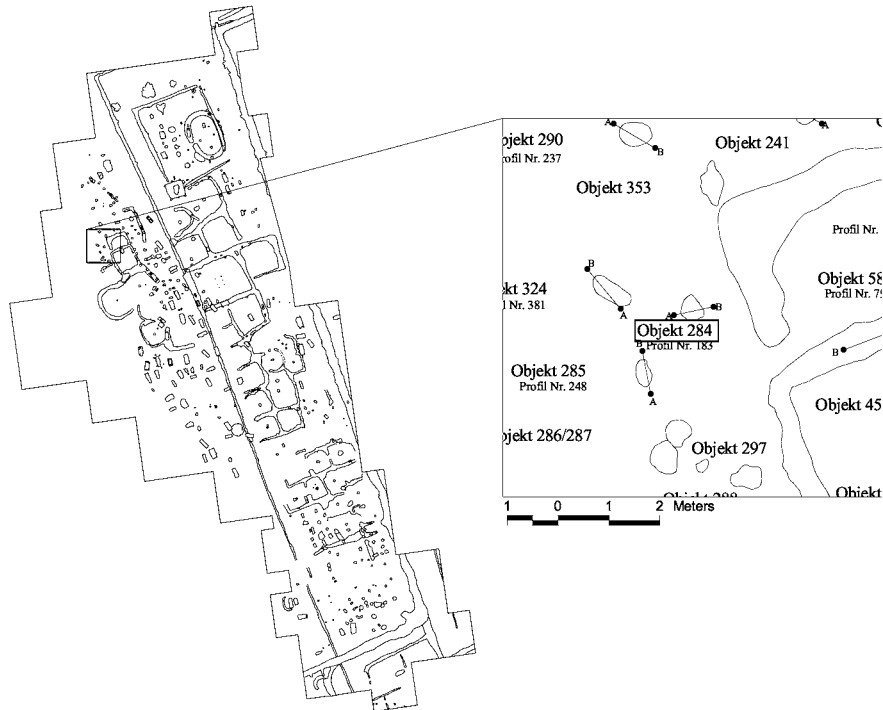


1. Bodenfragment eines TS-Tellers Drag. 32, Pfaffenhofen, Bdm. 9 cm (Fnr. 3092).
2. Randfragment eines Bechers aus feinem Ton (Fnr. 3135).
3. Randfragment eines gelbtonigen Tellers mit eingebogenem Rand (Fnr. 3133).
4. Randfragment eines grautonigen Tellers mit eingebogenem Rand (Fnr. 3092).
5. Wandfragment einer Glasschale (?) aus farblosem Glas mit eingeschliffenem Dekor (Fnr. 3091); Randfragment gehört vermutlich zum gleichen Gefäß (Fnr. 3135). Siehe auch Beitrag von Nives Doneus im Teil 1, Abb. 99.
6. 85 kleine Eisennägeln mit pilzförmigem Kopf (davon nur 2 abgebildet), L. ca. 1,5 cm (Fnr. 3090, 3136, 3129, 3089 und 3130).



M. 1:2

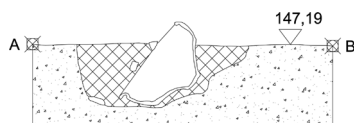
## Objekt 284




Urnengrab, Grube im Grundriss kreisförmig mit einem Durchmesser von 0,45m, Höhe 147,21m, Tiefe 0,2m. Mittig in der Grube lag eine umgestürzte Urne (1), in welcher wahrscheinlich der Leichenbrand deponiert war. Im Objekt fanden sich außerdem ein Tierknochen (Rind) sowie einzelne gelb- und grautonige Keramikfragmente.


Anthropologische Bestimmung: Mann(?) adult-matur (25-60).  
 Datierung: 3. Jh.

## Objekt 284



NORDPROFIL (Profil Nr. 183)  
M 1:20

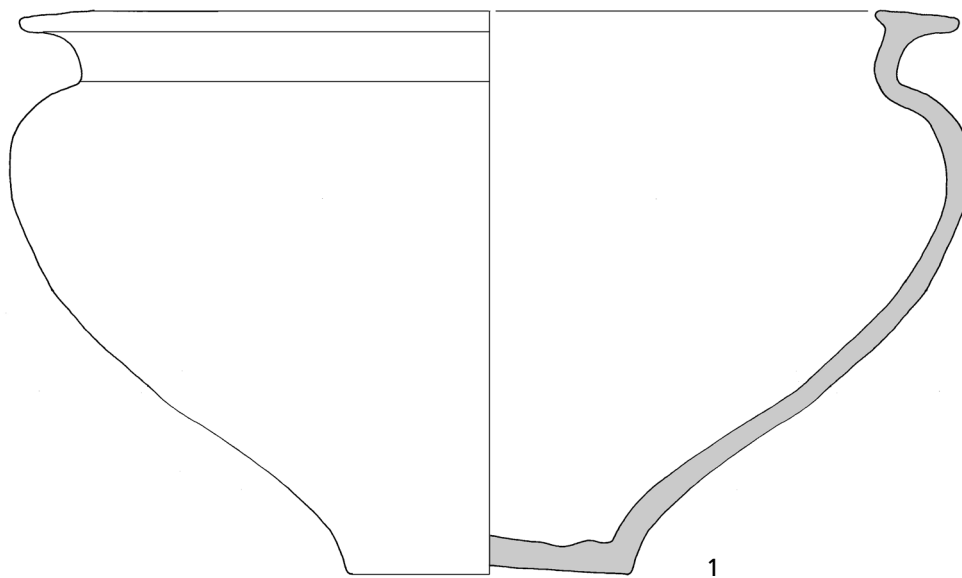
 dunkelbraune humose Erde  
mit Löss durchsetzt

 Löss (gewachsener Boden)

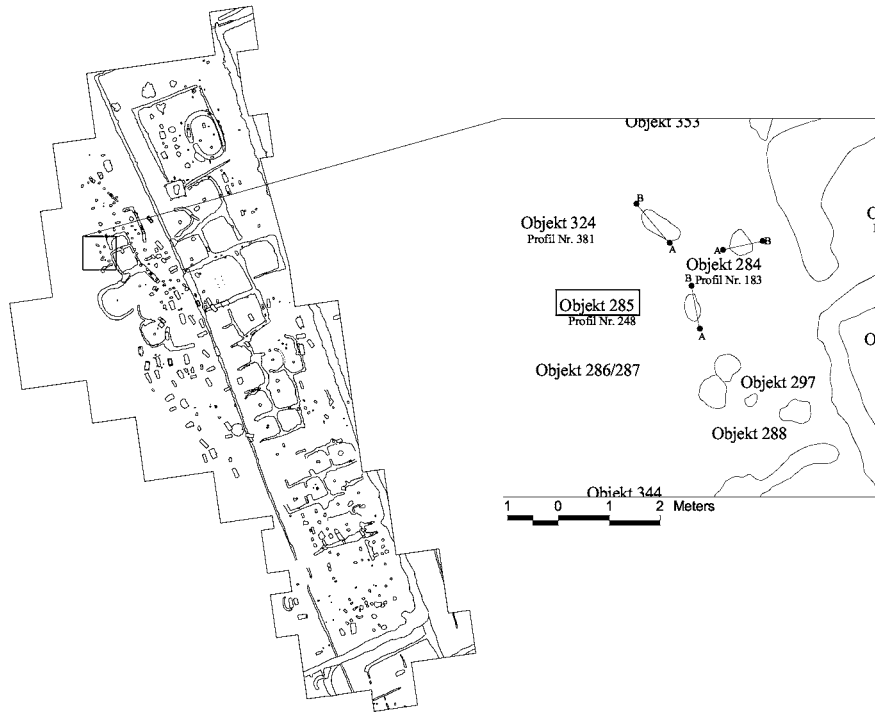
 Keramikurne

 Leichenbrand

1. Grautonige Schüssel mit horizontalem Flachrand, Rdm. 21 cm (Fnr. 3113). Siehe auch Beitrag von Hajnalka Herold im Teil 2, Abb. 5.



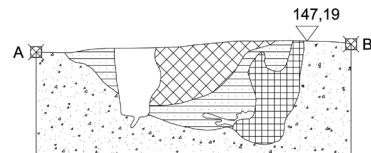
Objekt 285








Brandgrabengrab, Grube im Grundriss oval mit einer Länge von 0,65m und Breite von 0,4m, Höhe 147,19m, Tiefe 0,28m. In der Objektfüllung Leichenbrand, Holzkohle und Pflanzenreste: echte Hirse (*Panicum miliaceum*), Linse (*Lens culinaris*), Schmetterlingsblütler (Fabaceae) und Knöterich (*Polygonum* sp.). In der Füllung auch wenige Fragmente von Feinkeramik sowie von gelb- und grautoniger Ware.

Anthropologische Bestimmung: infans(?).

Datierung: 3. Jh.

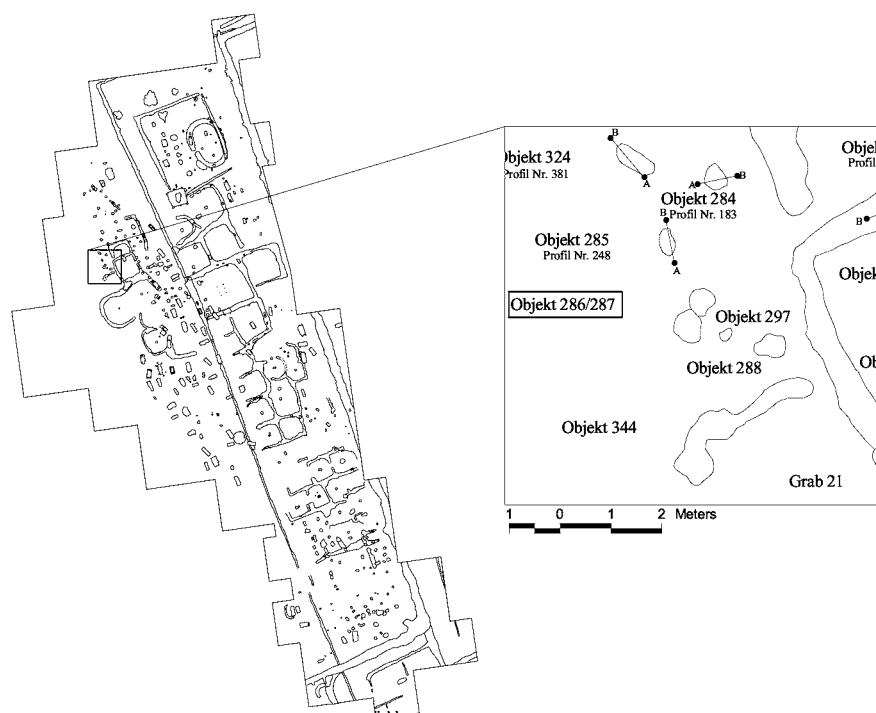


WESTPROFIL (Prof. Nr. 248)  
M 1:20

-  dunkelgraubraune humose Erde
-  hellgraue Erde mit Löss durchsetzt
-  schwarze Erde
-  rezente Störung
-  Löss (gewachsener Boden)



## Objekt 286/287



Zwei nahe liegende Brandgrubengräber, im Grundriss kreisförmig mit je 0,6m Durchmesser, Höhe 147,15m, Tiefe ca. 0,15m. In den Objekten verschiedene Pflanzenreste: Hülsenfrüchtler kultiviert (Fabaceae [kult.]), schwarzer Senf (*Brassica nigra*) und Schmetterlingsblütler (Fabaceae).

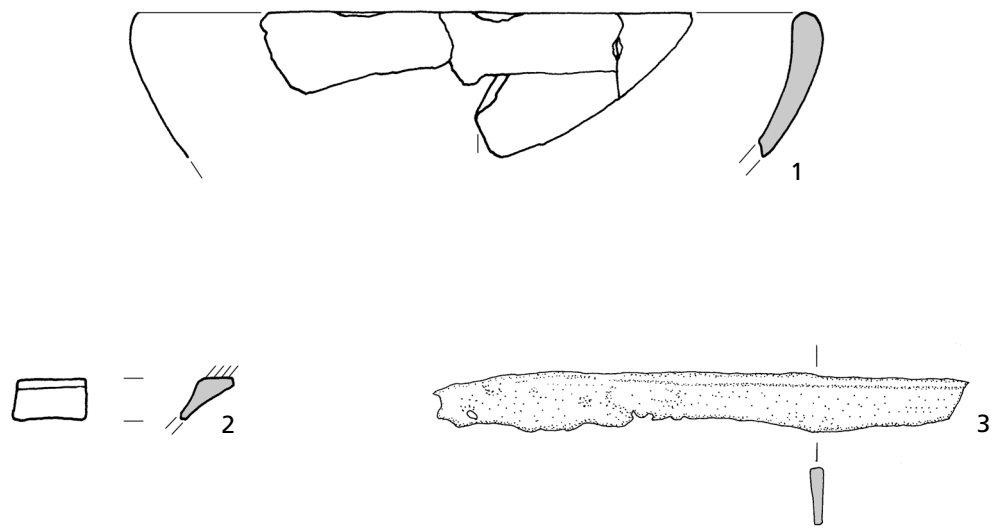
Reste von drei verschiedenen Gefäßen (gelbtoniger Teller [1], gelbtoniger Topf mit Horizontalrand und grautoniger Topf [2]) sind nicht mehr eindeutig einem der beiden Objekte zuordenbar; Metallfragmente (3) lagen scheinbar in beiden Gräbern. Im südöstlichen Bereich (Objekt 287) fand sich ein Terra Sigillata-Fragment (Teller[?], Pfaffenhofen 3).

Anthropologische Bestimmung: juvenil-erwachsen (Objekt 286) bzw. infans I-erwachsen (Objekt 287).

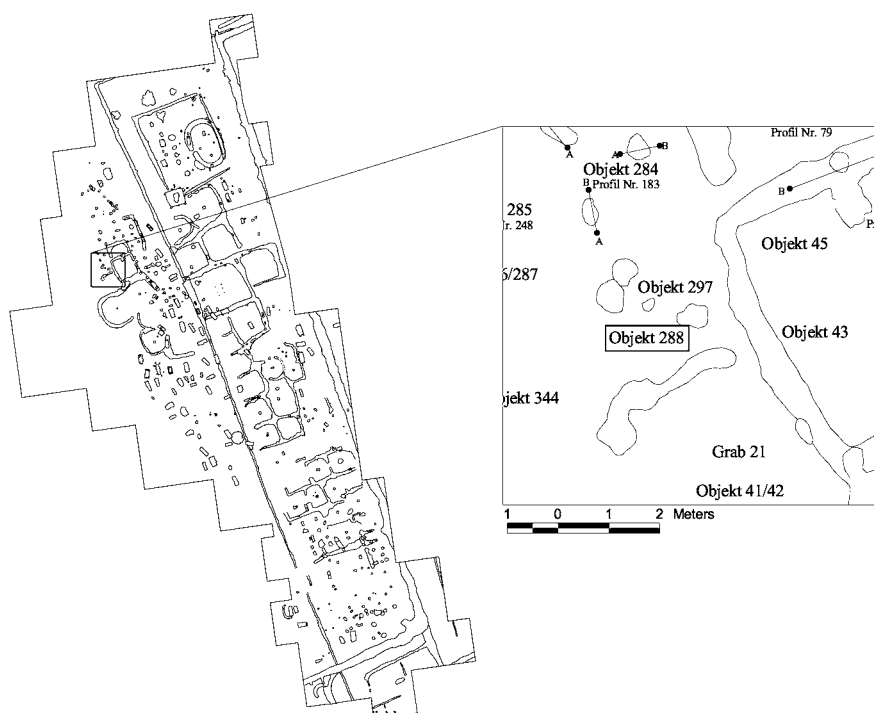
Datierung: zweites Drittel des 3. Jhs.

Objekt 286/287

1. Fragmente eines gelbtonigen Tellers mit eingebogenem Rand, Rdm. 18 cm (Fnr. 3125).
2. Randfragment eines grautonigen Topfes (Fnr. 3076).
3. Messer(?) aus Eisen, erh. L. 13,8cm (Fnr. 3151).



## Objekt 288



Brandgrabengrab, Grube im Grundriss kreisförmig mit einem Durchmesser von 0,6 m, Höhe 147,13 m, Tiefe 0,15 m. In der Füllung Leichenbrand, Holzkohle, eine Purpurschnecke (*Murex brandaris*) (7) und Pflanzenreste: Hülstenfrüchtler kultiviert (Fabaceae kult.), Schmetterlingsblütler (Fabaceae) und Klee Typ (*Trifolium* Typ). In der Füllung auch Fragmente aus farblosem und hellgrünem Glas von mindestens zwei Gefäßen (2-3), Beinnadelfragmente (4), Perlen (5) und Eisenobjekte (6, 8); außerdem ein Terra Sigillata-Fragment (1) sowie zwei gelb- und eine grautonige Keramikscherbe.

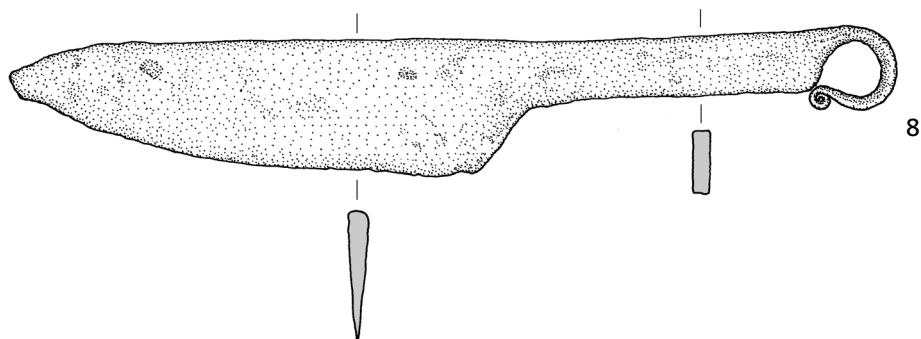
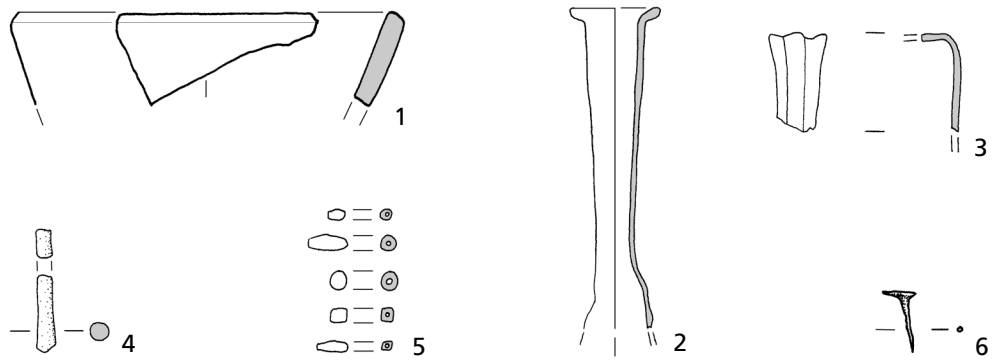
Anthropologische Bestimmung: adult-matur (30-60).

Datierung: zweites Drittel des 3. Jhs.

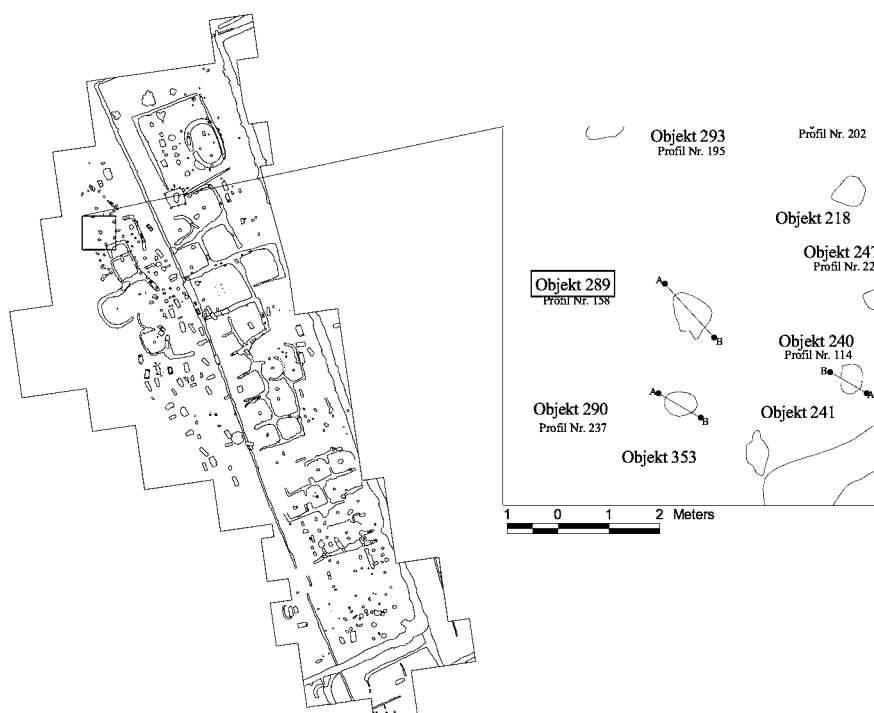
1. Randfragment eines TS-Bechers Drag. 33, Pfaffenhofen 3, Rdm. 10 cm (Fnr. 3107).
2. Randfragment einer Flasche aus hellgrünem Glas, Rdm. 2,4 cm (Fnr. 3040).
3. Henkelfragment mit drei Rippen aus hellgrünem Glas (Fnr. 3137).
4. Zwei Fragmente einer (?) Beinnadel (Fnr. 3038).
5. Perlen (Fnr. 3141): 2 farblose, längliche, bikonische Glasperlen mit L. 0,4 cm; 4 längliche, spindelförmige, blaue (Pantone 2738 C) Glasperlen, L. 1 cm; 1 kleine, kugelige, blaue (Pantone 2736 C) Perle mit Dm. 0,4 cm; 14 quaderförmige, blaue (Pantone 2728 C) Glasperlen mit L. 0,3-0,4 cm; 6 röhrenförmige Beinperlen mit rechteckigem Querschnitt und einer L. von 0,8 cm. Siehe auch Beitrag von Nives Doneus im Teil 1, Abb. 104.

Objekt 288

- 6. Eisennagel, erh. L. 2,8 cm (Fnr. 3140).
- 7. Purpurschnecke (*Murex brandaris*) (Fnr. 3978).
- 8. Eisenmesser, erh. L. 25 cm (Fnr. 3022).



## Objekt 289

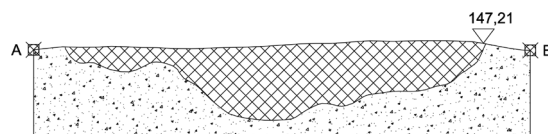
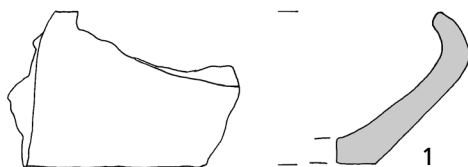


Brandgrubengrab, Grube länglich oval mit einer Länge von 1,25 m und einer Breite von 0,6 m breit, Höhe 147,25 m, Tiefe 0,25 m. In der Füllung Leichenbrand und Pflanzenreste: Saat-Weizen (*Triticum aestivum*), Hafer (*Hordeum vulgare*), echte Hirse (*Panicum miliaceum*), Hülsenfrüchtler kultiviert (Fabaceae kult.), Hühnerhirse (*Echinochloa crus-galli*), Lippenblütler (Lamiaceae), Süßgräser (Poaceae), Vogel-Knöterich (*Polygonum aviculare* agg.) und Knöterich (*Polygonum* sp.). In der Füllung auch Feinkeramik, gelb- und grautonige (1) Keramik, zwei Fragmente eines Glasgefäßes aus farblosem Glas und wenige Eisenfragmente.

Anthropologische Bestimmung: adult (20-30).


Datierung: 3. Jh.

1. Fragment eines grautonigen Tellers mit eingebogenem Rand (Fnr. 3128).



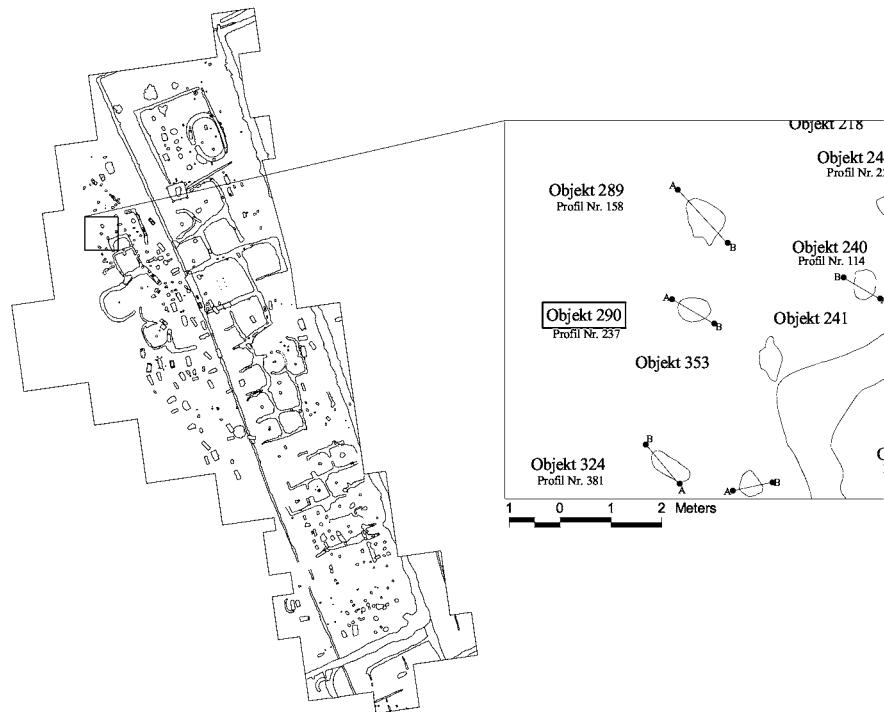
NORDOSTPROFIL (Profil Nr. 158)  
M 1:20

 dunkelbraune humose Erde

 Löss (gewachsener Boden)

M. 1:2

## Objekt 290



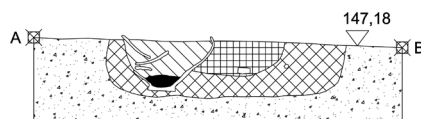
Urnengrab, Grube im Grundriss oval mit einer Länge von 0,6m und einer Breite von 0,45m, Höhe 147,22m, Tiefe 0,18cm. Füllung aus schwarzbrauner Erde mit Holzkohle; darüber lagen eine Urne (4) mit Leichenbrand sowie eine dunkelgraue Schicht, die Leichenbrand und scheinbar mehrere Funde enthielt. Es bleibt aber unklar, ob alle Funde tatsächlich hier deponiert waren oder ob sie auch in der schwarzbraunen Schicht lagen. Neben der Urne fanden sich im Objekt verschiedene Pflanzenreste: weißer Gänsefuß (*Chenopodium album*), Winden-Knöterich (*Polygonum convolvulus*), Knöterich (*Polygonum sp.*), wahrsch. Ampfer (cf. *Rumex sp.*), wahrsch. Seebirse (*Scirpus cf. lacustris*), Wald-Simse (*Scirpus sylvaticus*), Wald-Ziest (*Stachys sylvatica*) und Klee Typ (*Trifolium Typ*).

In der Füllung weiters Reste eines grautonigen Gefäßes sowie einzelne gelb- und grautonige (1) Keramikfragmente, weiters ein Objekt aus Buntmetall (2) sowie zwei Eisenobjekte (3).

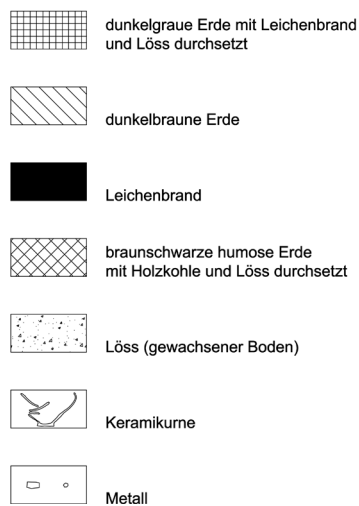
Anthropologische Bestimmung: infans II (10-14).

Datierung: 3. Jh.

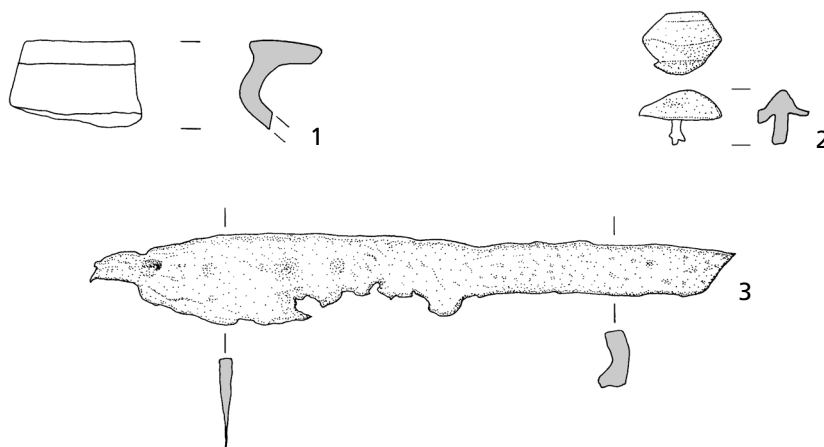
## Objekt 290



NORDOSTPROFIL (Profil Nr. 237)  
M 1:20

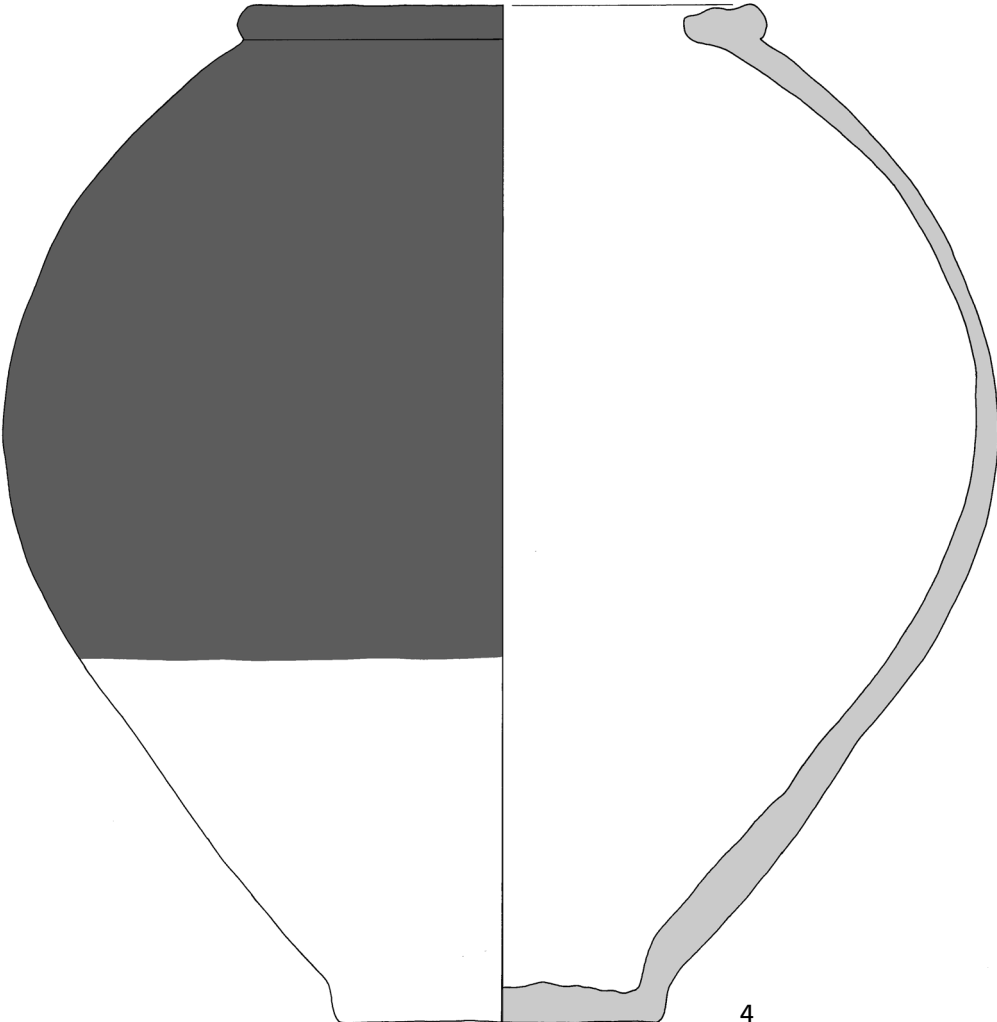


1. Randfragment einer grautonigen Schüssel oder eines Topfes mit horizontalem Flachrand (Fnr. 3059).
2. Zierknopf aus Buntmetall (Fnr. 3055).
3. Eisenmesser, erh. L. 17 cm (Fnr. 3056).
4. Gelbtoniger Topf mit Horizontalrand und rotem Überzug, Rdm. 13,5 cm (Fnr. 3058). Siehe auch Beitrag von Hajnalka Herold im Teil 2, Abb. 21.



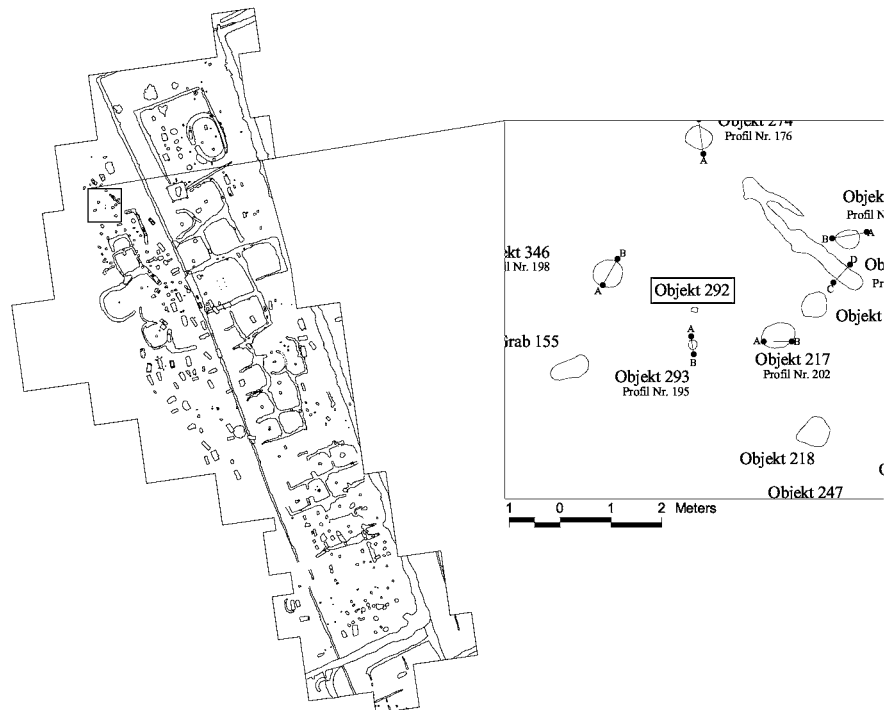
M. 1:2

Objekt 290





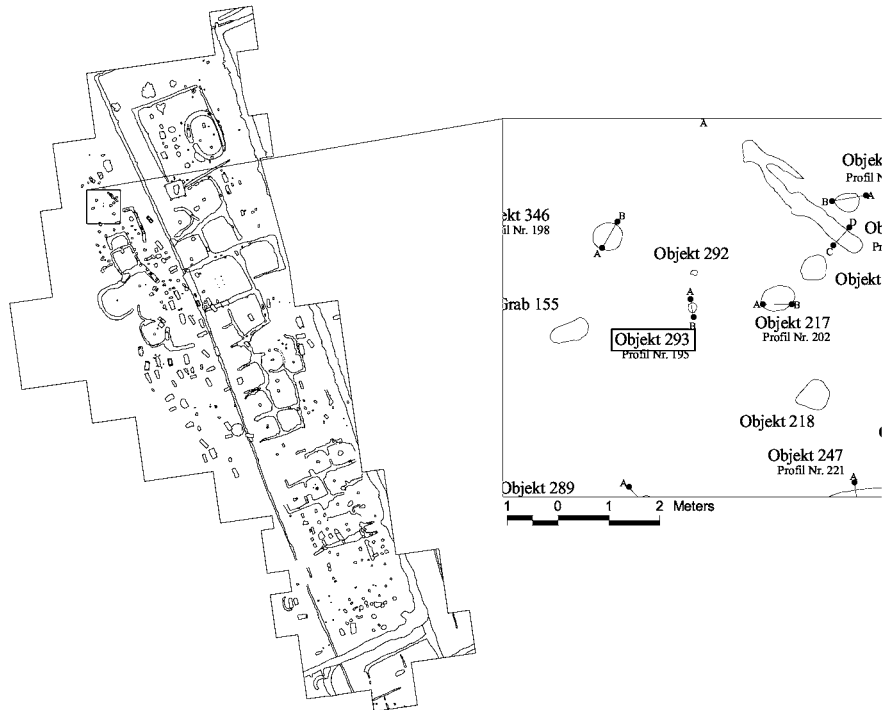
## Objekt 292



Brandgrubengrab(?), Grube im Grundriss unregelmäßig kreisförmig mit einem Durchmesser von 0,1 m, Höhe 147,21 m, Tiefe 0,01 m. In der Füllung wenig verbranntes Knochenklein, welches möglicherweise als Leichenbrand zu interpretieren ist.

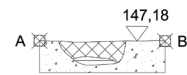
Datierung: 3. Jh.

Objekt 293






Pfostengrube, Grube im Grundriss kreisförmig mit einem Durchmesser von 0,2m, Höhe 147,21m, Tiefe 0,1m.

Datierung: 3. Jh.



OSTPROFIL (Profil Nr. 195)  
M 1:20

-  dunkelbraune Erde
-  braune Erde
-  Löss (gewachsener Boden)

## Objekt 294



Brandgrubengrab(?), Grube im Grundriss oval mit 0,42 m Länge und 0,24 m Breite, Höhe 147,64 m, Tiefe ca. 0,1-0,15 m. In der Füllung wenig Leichenbrand (unbestimmbar).

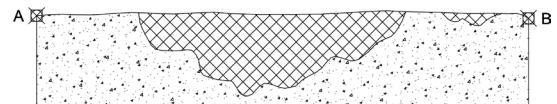
Datierung: 3. Jh. (?).

## Objekt 295

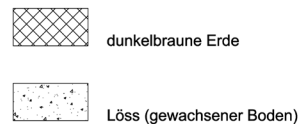


Brandgrubengrab(?), Grube im Grundriss von unregelmäßiger Form, etwa 0,8 m breit und 0,6 m lang, Höhe 147,59 m, Tiefe mindestens 0,2 m. In der Füllung wenig Leichenbrand (unbestimmbar), Tierknochen, Pflanzenreste (Hafer [*Hordeum vulgare*]) und ein grautoniges Keramikfragment.

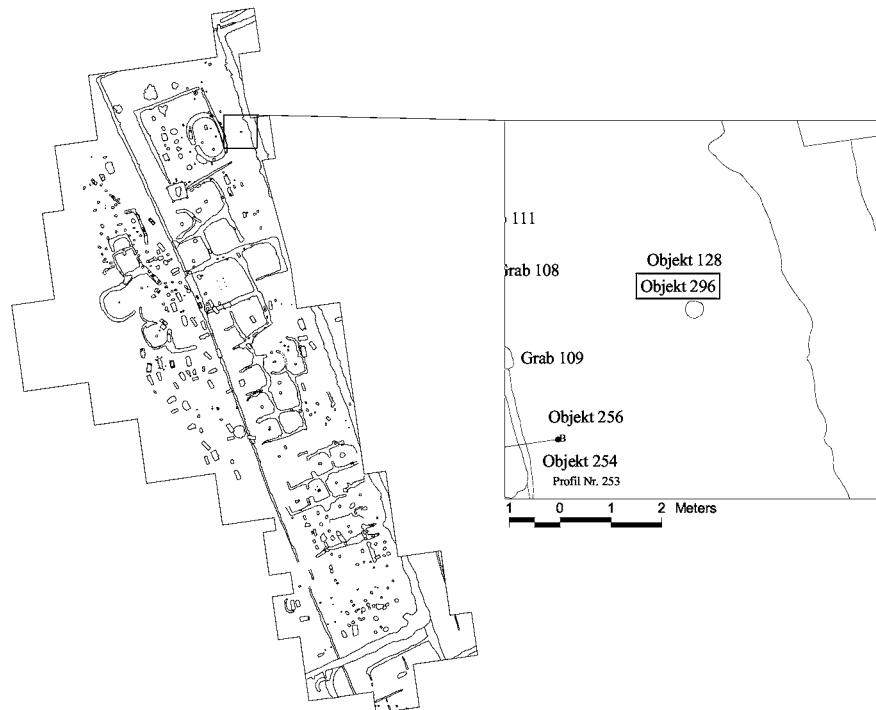
Datierung: 3. Jh. (?).



OSTPROFIL (Profil Nr. 160)  
M 1:20



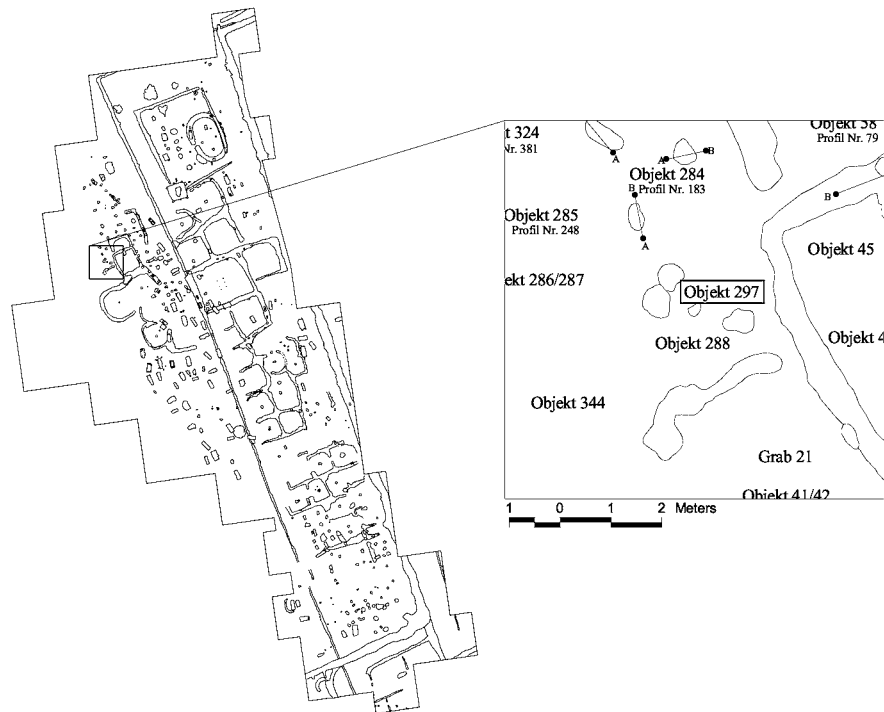
## Objekt 296



Brandgrabengrab(?), im Grundriss kreisförmig mit einem Durchmesser von 0,35 m, Höhe 147,37 m. In der Füllung verbrannte Tierknochen (Rind) und wenig Leichenbrand (unbestimmbar).

Datierung: 3. Jh. (?).

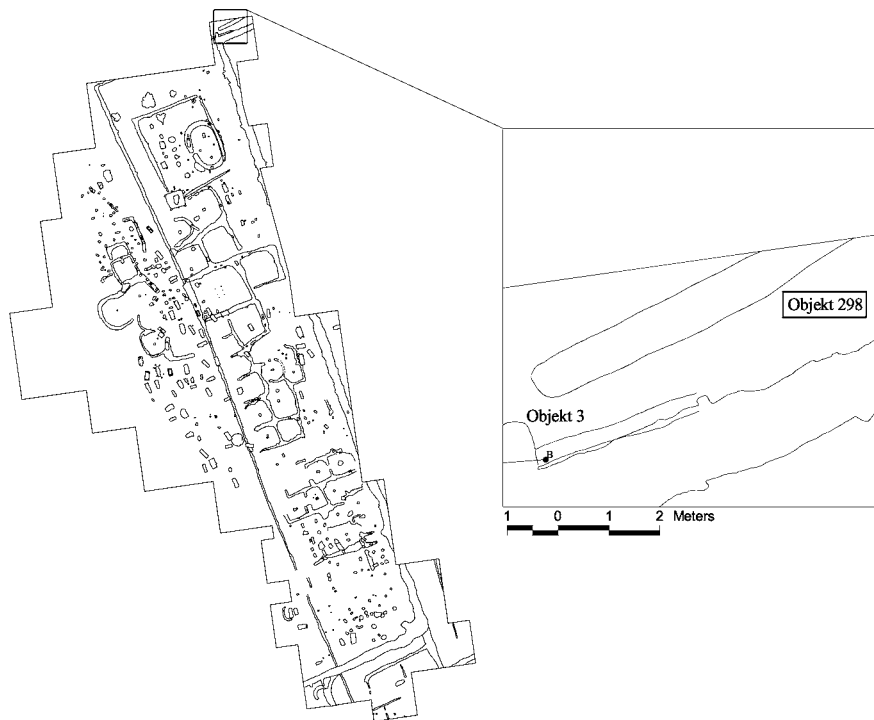
## Objekt 297



Brandgrubengrab, Grube im Grundriss oval mit einer Länge von 0,55 m und Breite von 0,35 m, Höhe 147,13 m, Tiefe 0,2 m. In der Füllung wenig Leichenbrand (unbestimmbar), Pflanzenreste (Schmetterlingsblütler [Fabaceae]), Fragmente eines Gefäßes aus farblosem Glas und ein gelbtoniges Keramikfragment.

Datierung: 3. Jh.

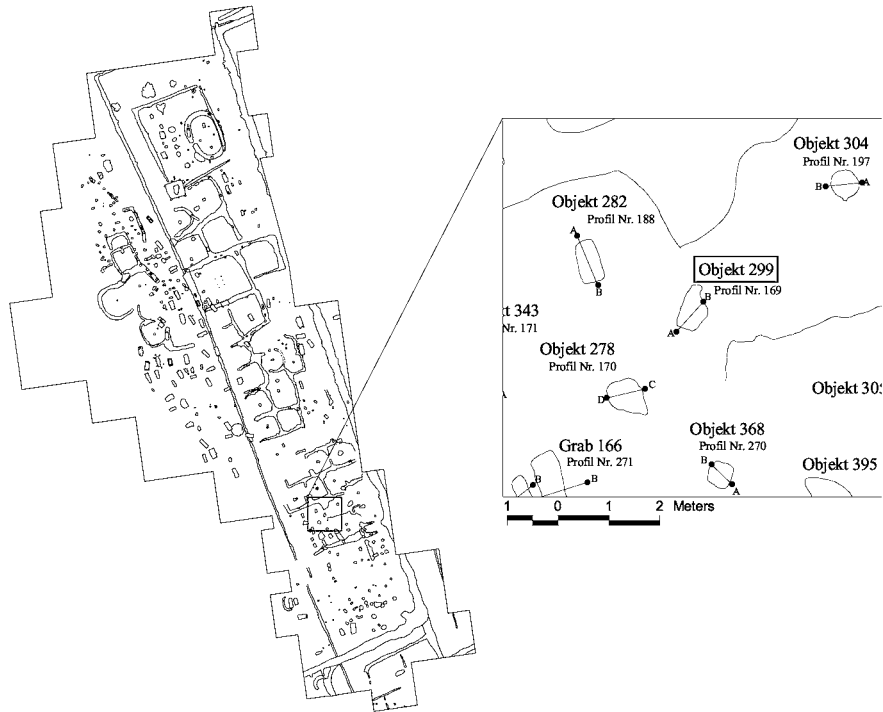
Objekt 298



Flurgraben, Höhe 147,49 m, Tiefe ca. 0,32 m. In der Füllung Tierknochen (Pferd).

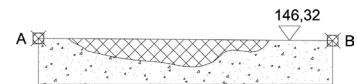
Datierung: römerzeitlich (2.-5. Jh.)

Objekt 299





Grube, im Grundriss von unregelmäßiger Form, ca. 0,65 m lang und 0,6 m breit, Höhe 146,32 m, Tiefe 0,08 m.

Datierung: 3. Jh.



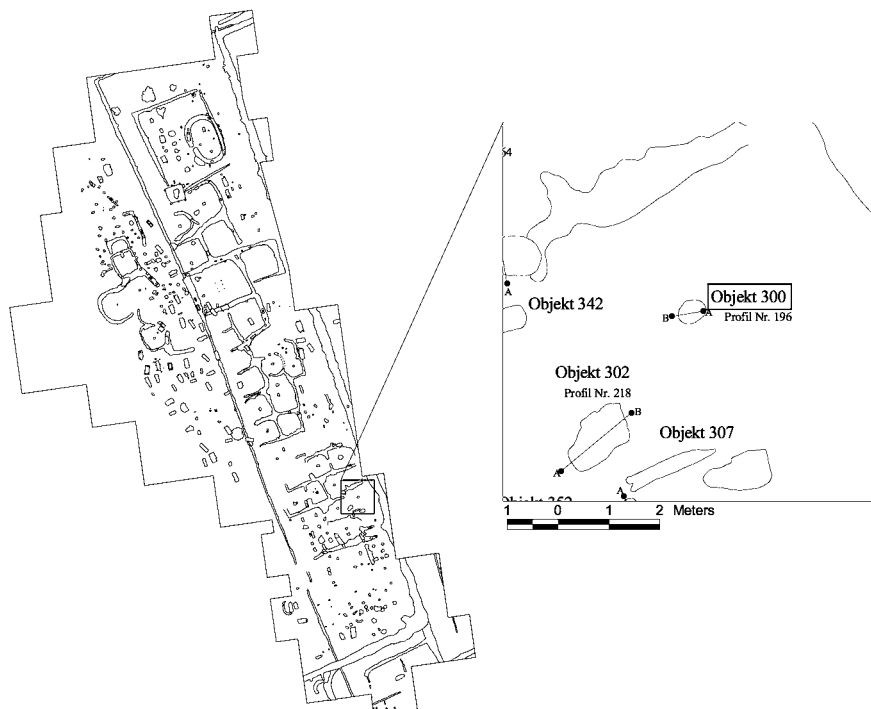
NORDOSTPROFIL (Profil Nr. 169)  
M 1:20

 dunkelbraune humose Erde mit Löss durchsetzt

 Löss (gewachsener Boden)



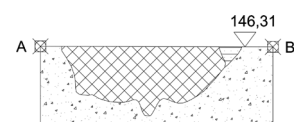
## Objekt 300



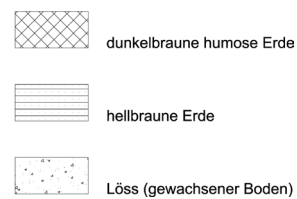
Brandgrubengrab, Grube im Grundriss oval mit einer Länge von 0,55 m und Breite von 0,45 m, Höhe 146,31 m, Tiefe 0,2 m. In der Füllung Leichenbrand, Holzkohle, Pflanzenreste (großfrüchtiges Getreide [Cerealia]), wenige Eisenfragmente (1-2) sowie ein gelb- und ein grautoniges Keramikfragment.

Anthropologische Bestimmung: juvenil-erwachsen.  
 Datierung: erstes Drittel des 3. Jhs.

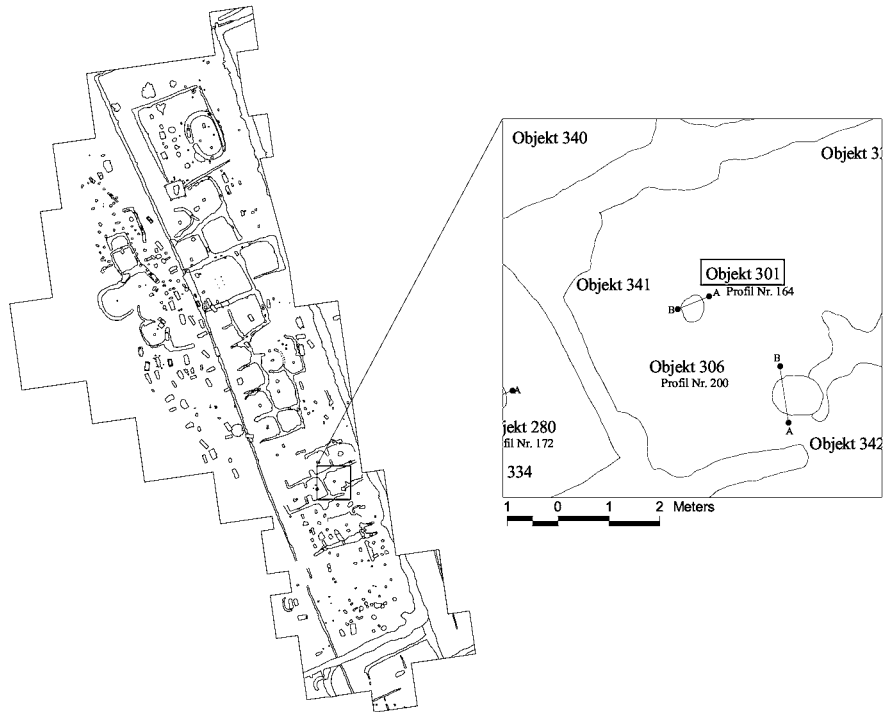
1. Eisenfragment (Fnr. 3197).
2. Fragment aus Eisen von einem Messer(?) (Fnr. 3199).



SÜDPROFIL (Prof. Nr. 196)  
 M 1:20

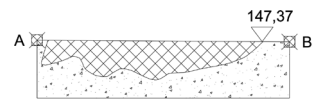


Objekt 301





Brandgrabengrab, Grube im Grundriss kreisförmig mit einem Durchmesser von 0,5m, Höhe 146,37m, Tiefe 0,1m. In der Füllung Leichenbrand, Holzkohle, Pflanzenreste (Hirseartige [Panicoidae]) und ein Eisenfragment.

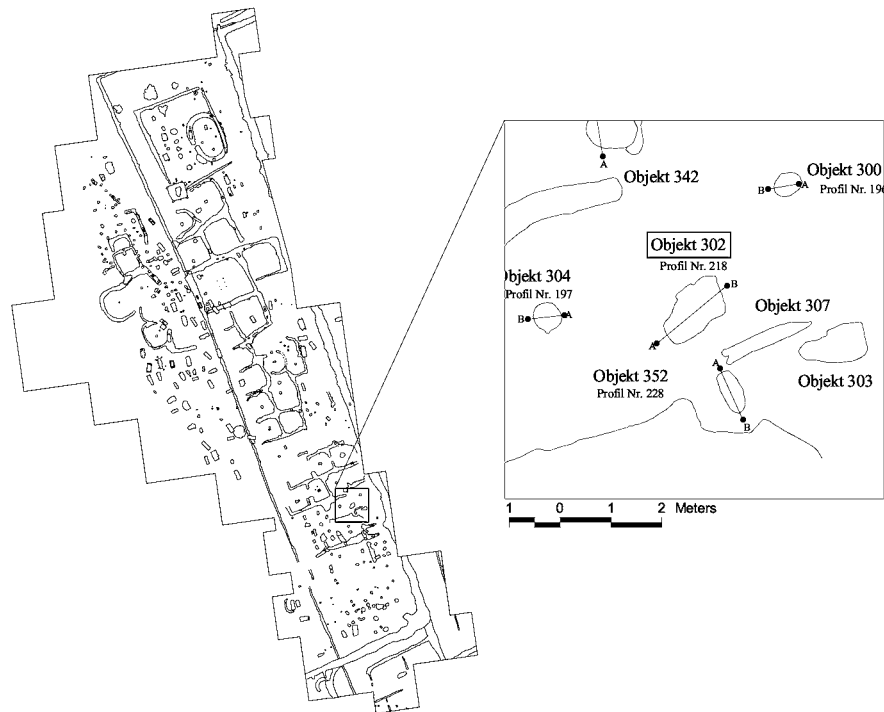
Anthropologische Bestimmung: adult-matur (20-60).  
 Datierung: erstes Drittel des 3. Jhs.



SÜDPROFIL (Profil Nr. 164)  
 M 1:20

-  schwarze humose Erde
-  Löss (gewachsener Boden)

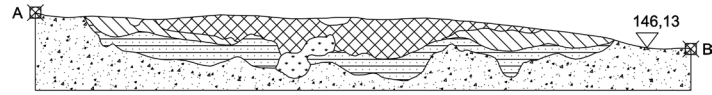
## Objekt 302



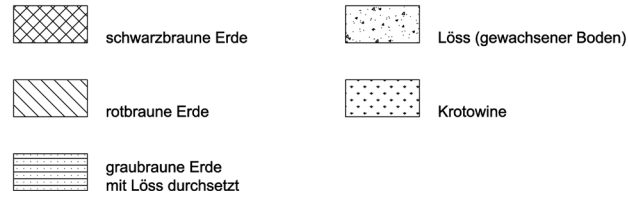
Grube, im Grundriss von unregelmäßiger Form, etwa 1,65 m lang und 0,85 m breit, Höhe 146,20 m, Tiefe mind. 0,18 m. In der Füllung Pflanzenreste (Saat-Weizen [*Triticum aestivum*] und großfrüchtiges Getreide [Cerealia]), gelb- und grautonige (1) Ware.

Datierung: 3. Jh.

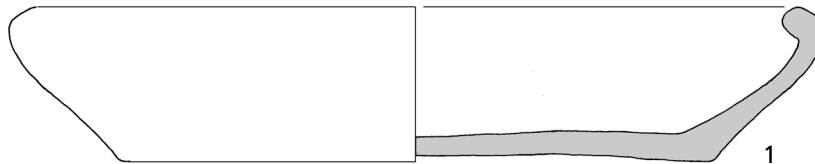
Objekt 302



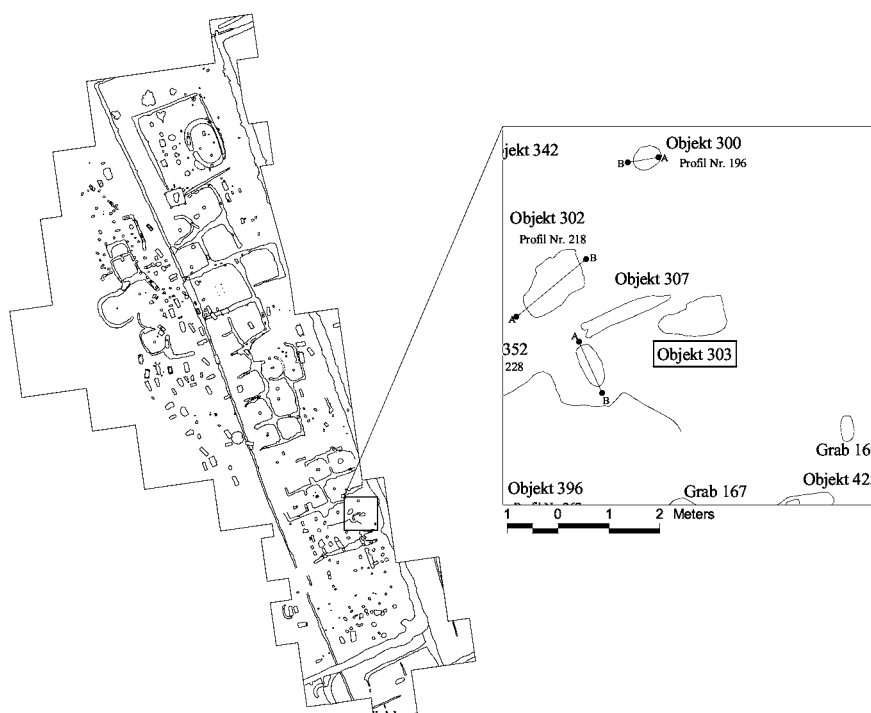
NORDWESTPROFIL (Profil Nr. 218)  
M 1:20



1. Grautoniger Teller mit stärker eingebogenem Rand, Rdm. 20 cm (Fnr. 3224).



## Objekt 303



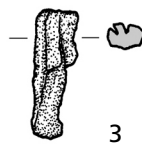
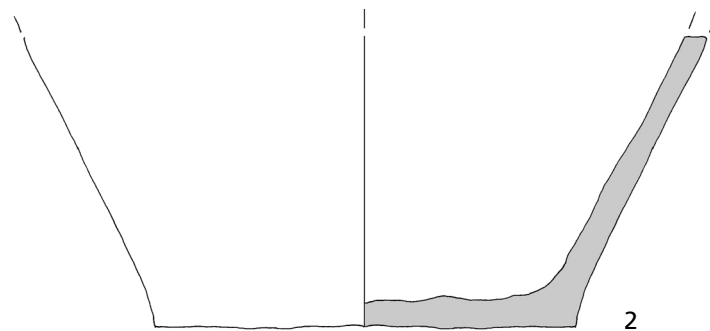

Brandgrubengrab, Grubenform im Grundriss unklar, Höhe 146,19m, Tiefe 0,35m. Laut Dokumentation waren in der Füllung Leichenbrand, Holzkohle, Tierknochen (Rind, Feldhase), Pflanzenreste (Winden-Knöterich [*Polygonum convolvulus*]), kleine Eisenfragmente (3), Ziegelfragmente, Reste eines Topfes (2) sowie einzelne Fragmente von gelb- (1) und grautoniger Ware. Die Frage, ob alle Funde tatsächlich zum Objekt gehören, ist nicht mehr zu klären.

Anthropologische Bestimmung: infans I-II (6-8).

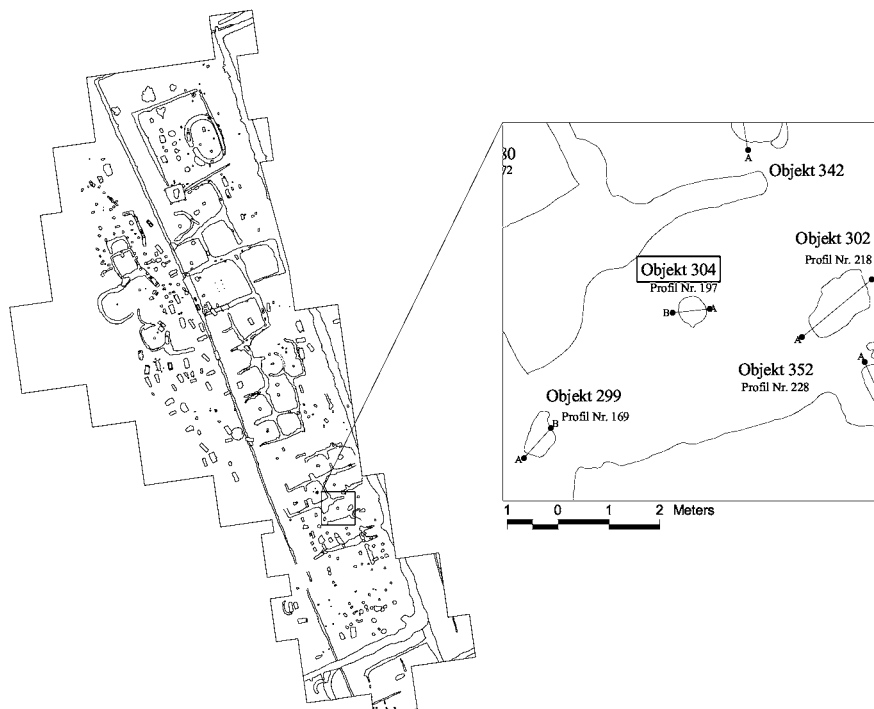
Datierung: zweites oder drittes Drittel des 3. Jhs.

Objekt 303

1. Gelbtoniger Teller mit eingebogenem Rand und rotem Überzug, Rdm. 18 cm (Fnr. 3536).
2. Grautoniger Topf mit länglichem, horizontalem Dreiecksrand, Rdm. 19 cm (Fnr. 3223).
3. Eisenobjekt, erh. L. 3,3 cm (Fnr. 3558).

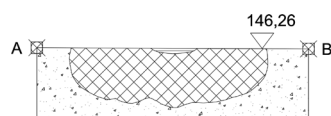


## Objekt 304

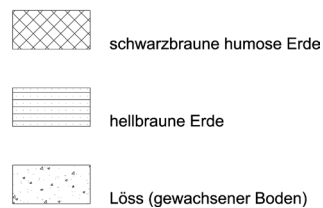


Brandgrubengrab, Grube im Grundriss kreisförmig mit einem Durchmesser von 0,5m, Höhe 146,26m, Tiefe 0,15m. In der Füllung Leichenbrand, Holzkohle und verschiedene Pflanzenreste: Hafer (*Hordeum vulgare*), großfrüchtiges Getreide (*Cerealia*) und echte Hirse (*Panicum miliaceum*). In der Füllung auch ein gelb- und ein grautoniges Keramikfragment.

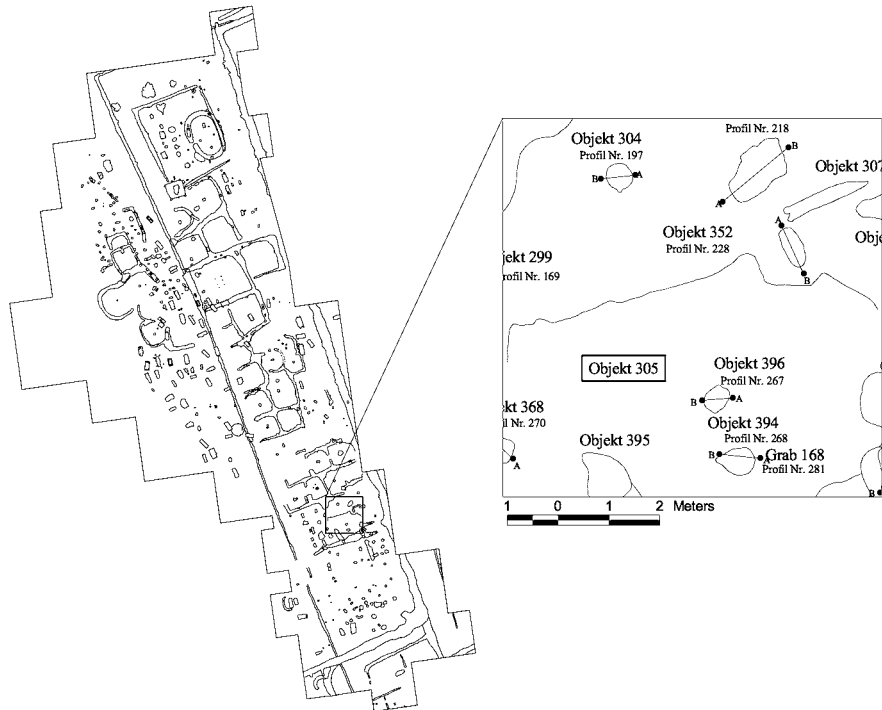
Anthropologische Bestimmung: juvenil-erwachsen.  
 Datierung: erstes Drittel des 3. Jhs.



SÜDPROFIL (Profil Nr. 197)  
 M 1:20



## Objekt 305



Graben eines Grabgärtchens(?), Höhe 146,32 m, Tiefe 0,3(?) m. Form und Gesamtlänge des Grabens sind unklar. Unklar ist ebenfalls ob die im Graben gefundenen Objekte (z. B. Keramikgefäße) aus der Grabenfüllung stammen oder ob sie als Inventar verschiedener(?) Brandgräbern zu deuten sind. Das nahe liegende Objekt 307 stellt vermutlich den gleichen Graben wie das Objekt 305 dar. Ein Zusammenhang zwischen dem Graben und den Objekten 352 und 303 ist nicht mehr zu rekonstruieren – möglicherweise lagen diese Brandgräber ursprünglich in dem Graben. In der Objektfüllung Holzkohle, Pflanzenreste (großfrüchtiges Getreide [Cerealia]), TS-Fragmente (1, 3), Feinkeramik (2), gelb- (4-5) und grautonige (6-11) Ware und ein Eisenmesser (12).

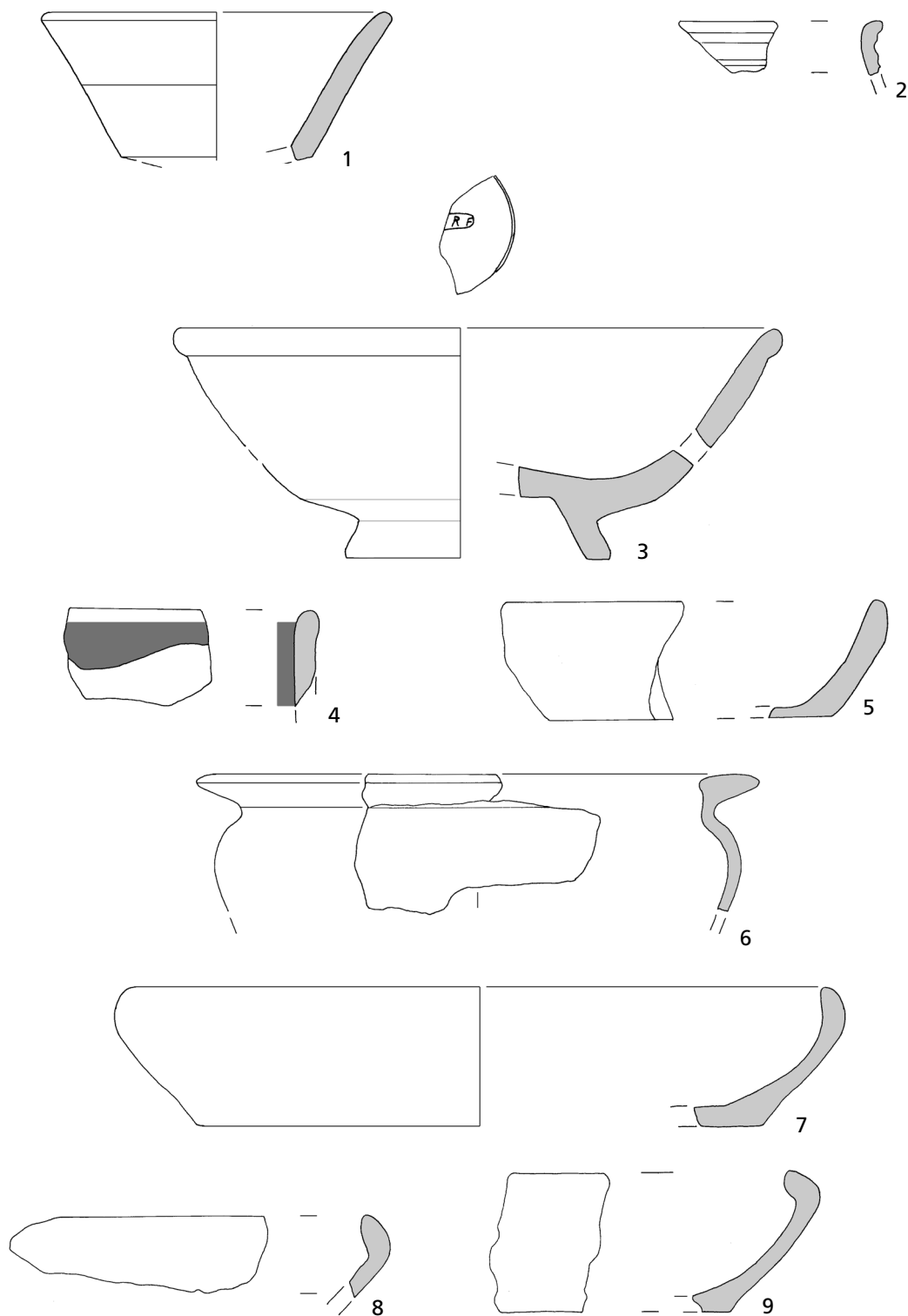
Datierung: errichtet im zweiten Drittel des 3. Jhs.

1. Fragmente eines TS-Bechers Drag. 33, Pfaffenhofen, Rdm. 10 cm (Fnr. 2958).
2. Randfragment eines Faltenbechers(?) aus feinem Ton (Fnr. 3185).
3. Fragmente eines TS-Tellers Drag. 31, Stempel [-]JRF, Rheinzabern, Rdm. 18 cm (Fnr. 3228).
4. Randfragment eines gelbtonigen Tellers mit rotem Überzug (Fnr. 3185).
5. Fragment eines gelbtonigen Tellers mit eingebogenem Rand (Fnr. 3186).
6. Rand- und Wandfragment einer grautonigen Schüssel mit länglichem, horizontalem Dreiecksrand, Rdm. 16 cm (Fnr. 3185).
7. Fragmente eines grautonigen Tellers mit eingebogenem Rand, Rdm. 21 cm (Fnr. 3226).

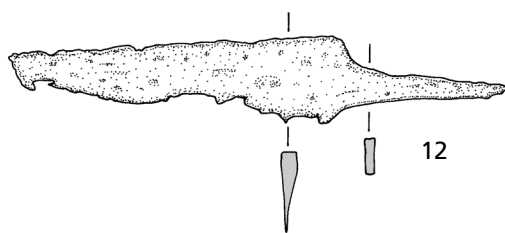
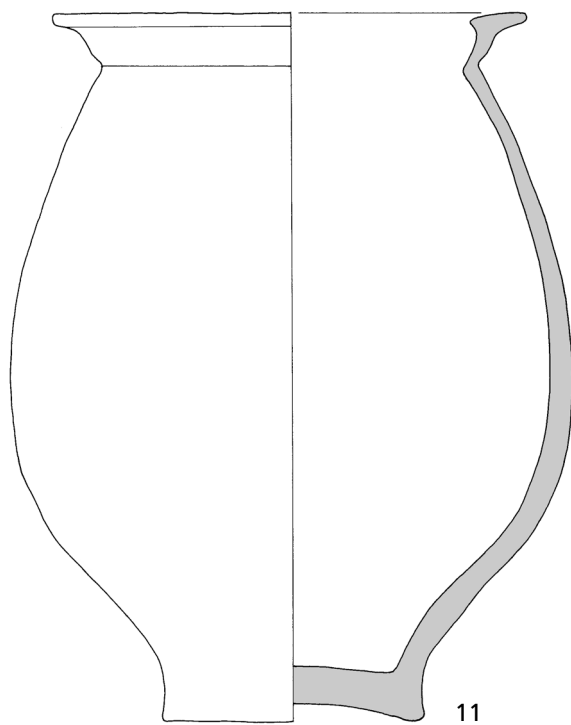
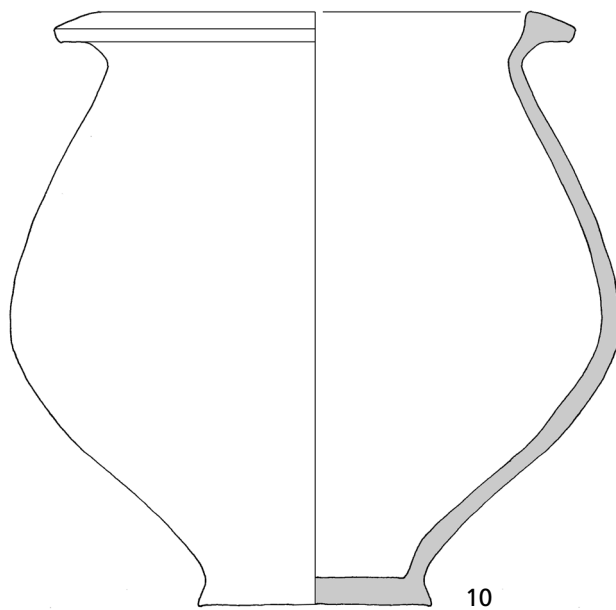


## Objekt 305

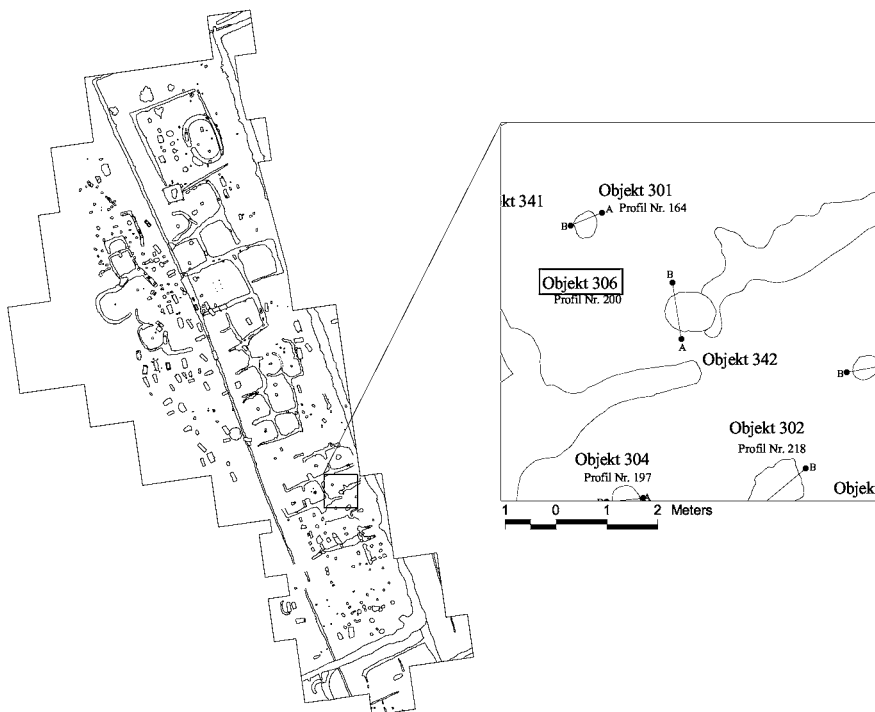
8. Randfragment eines grautonigen Tellers mit stärker eingebogenem Rand und Rille im Inneren (Fnr. 3209).  
 9. Fragment eines grautonigen Tellers mit stärker eingebogenem Rand (Fnr. 3736).  
 10. Grautoniger Topf mit horizontalem Flachrand, Rdm. 11,5 cm (Fnr. 3230).  
 11. Grautoniger Topf mit trichterförmig aufgezogenem Rand, Rdm. 12,5 cm (Fnr. 3229).  
 12. Eisenmesser, erh. L. 13 cm (Fnr. 3182).



Objekt 305

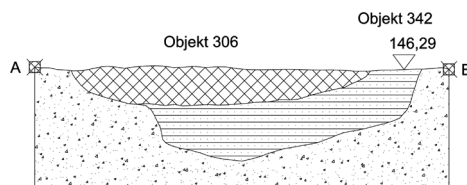


Objekt 306






Grube, überlagert das Objekt 342, im Grundriss kreisförmig mit einem Durchmesser von 0,9m, Höhe 146,29m, Tiefe 0,1m.

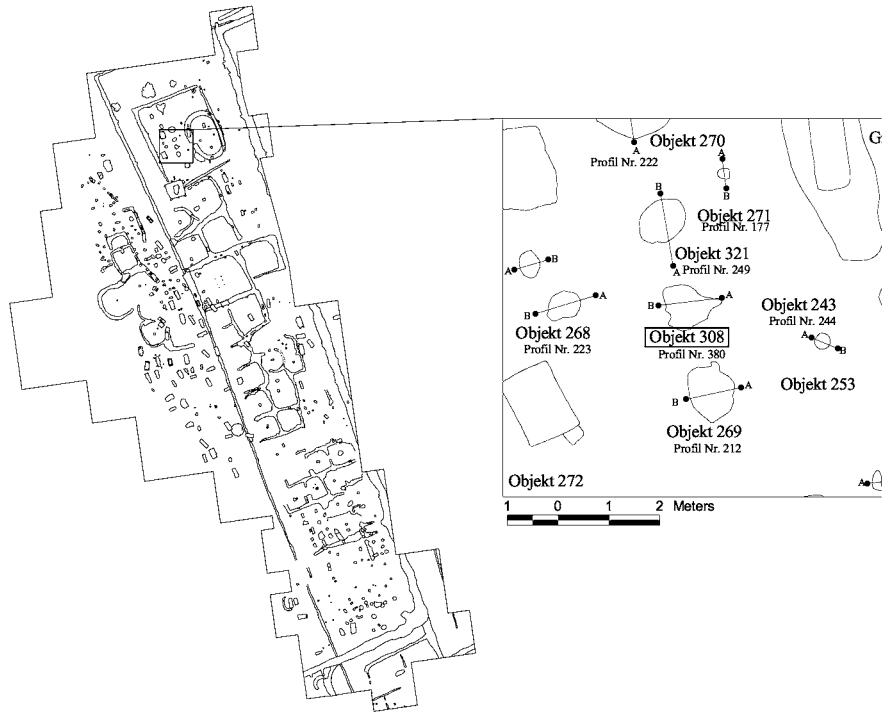
Datierung: 3. Jh.



WESTPROFIL (Profil Nr. 200)  
M 1:20

-  dunkelbraune humose Erde
-  braune Erde mit Löss durchsetzt
-  Löss (gewachsener Boden)

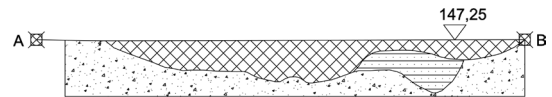
Objekt 308






Brandgrabengrab, Grube im Grundriss von unregelmäßiger Form mit einem Durchmesser von ca. 0,9m, Höhe 147,33 m, Tiefe 0,2m. In der Füllung wenig Leichenbrand (unbestimmbar), Pflanzenreste (großfrüchtiges Getreide [Cerealia]), ein Terra Sigillata-Fragment (Becher mit Barbotin, Rhein-zabern[?]), drei grautonige Keramikscherben sowie Eisen- und Buntmetallfragmente (1-2).

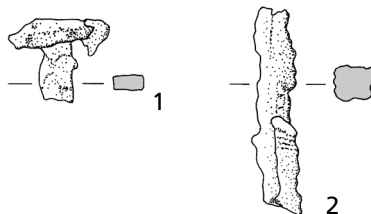
Datierung: zweites Drittel des 3. Jhs. bis frühes 4. Jh.

1. Eisennagel, erh. L. 2,3 cm (Fnr. 3412).
2. Nagelfragment aus Eisen, erh. L. 5,4cm (Fnr. 3412).

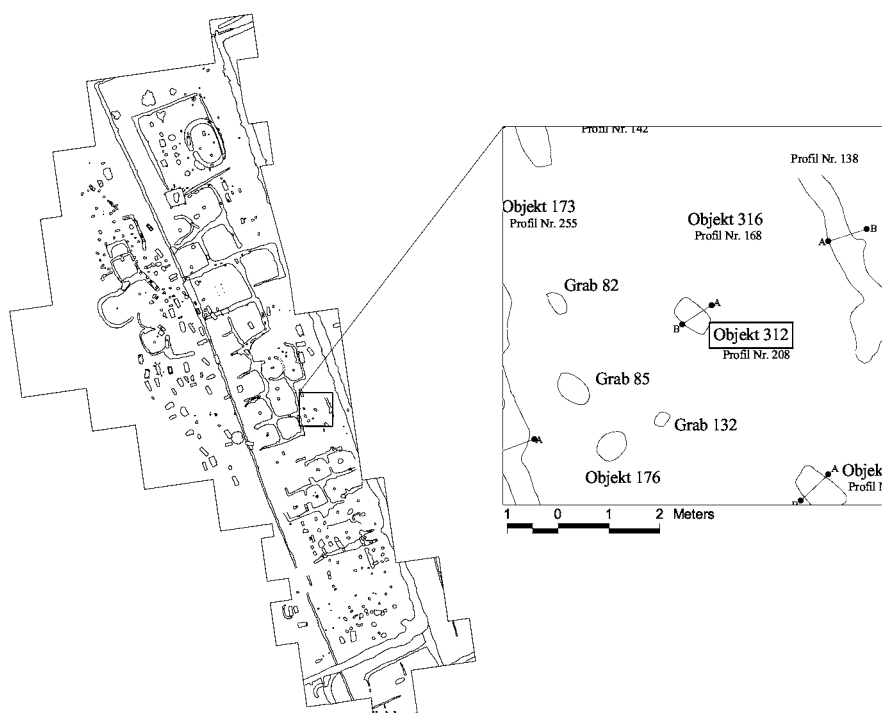


SÜDPROFIL (Prof. Nr. 380)  
M 1:20

-  dunkelbraune Erde
-  graue Erde
-  Löss (gewachsener Boden)

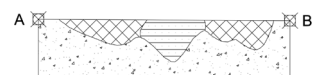


## Objekt 312

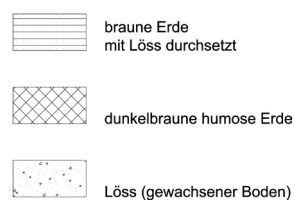


Brandgrabengrab, Grube im Grundriss rechteckig mit einer Länge von 0,8m und Breite von 0,45m, Höhe 146,57m, Tiefe ca. 0,1m. In der Füllung Leichenbrand, Pflanzenreste (Winden-Knöterich [*Polygonum convolvulus*]) und ein grautoniges Keramikfragment.

Anthropologische Bestimmung: adult-matur (20-60).  
 Datierung: 3. Jh. (?).



SÜDPROFIL (Profil Nr. 208)  
 M 1:20



## Objekt 313

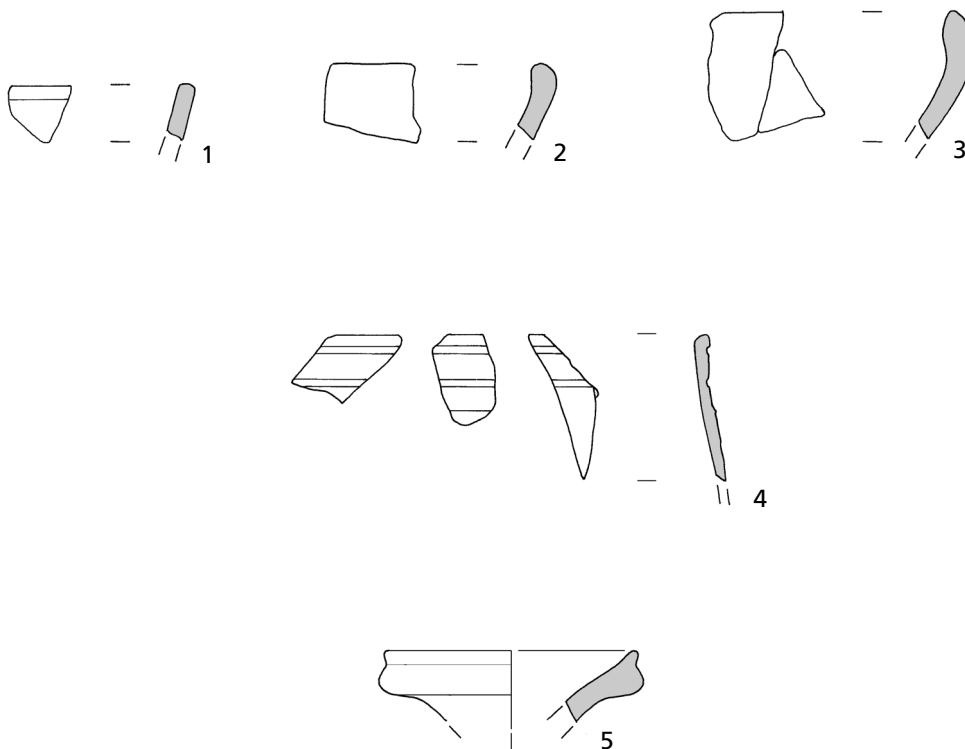


Brandgrubengrab(?), im Grundriss rechteckig mit einer Länge von 3 m und Breite von 2 m, Höhe 147,39 m. In der Mitte des Objektes lag eine Konzentration aus schwarzer Erde, die vermutlich den Großteil der Funde enthielt: wenig Leichenbrand (unbestimmbar), ein Terra Sigillata-Fragment (1), gelb- (2) und grautonige (3) Ware, Fragment eines Eisennagels und Reste von mindestens zwei Glasgefäßen (4-5).

Datierung: zweites Drittel des 3. Jhs.

## Objekt 313

1. Randfragment eines TS-Bechers Drag. 33, Rheinzabern 5h (Fnr. 3496).
2. Randfragment eines gelbtonigen Tellers mit eingebogenem Rand (Fnr. 3355).
3. Randfragment eines grautonigen Tellers mit etwas eingebogenem Rand (Fnr. 3355).
4. Randfragmente eines Glasgefäßes aus farblosem Glas mit eingeschliffener Verzierung (Fnr. 3356).
5. Randfragmente eines Glasbechers aus milchigem Glas, Rdm. 6,5 cm (Fnr. 3356 und 3285).

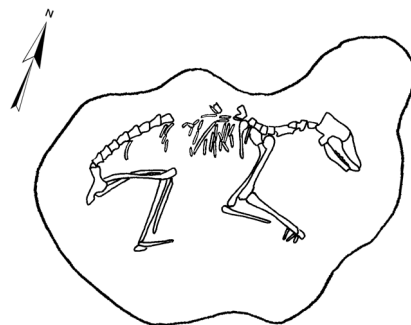


Objekt 314



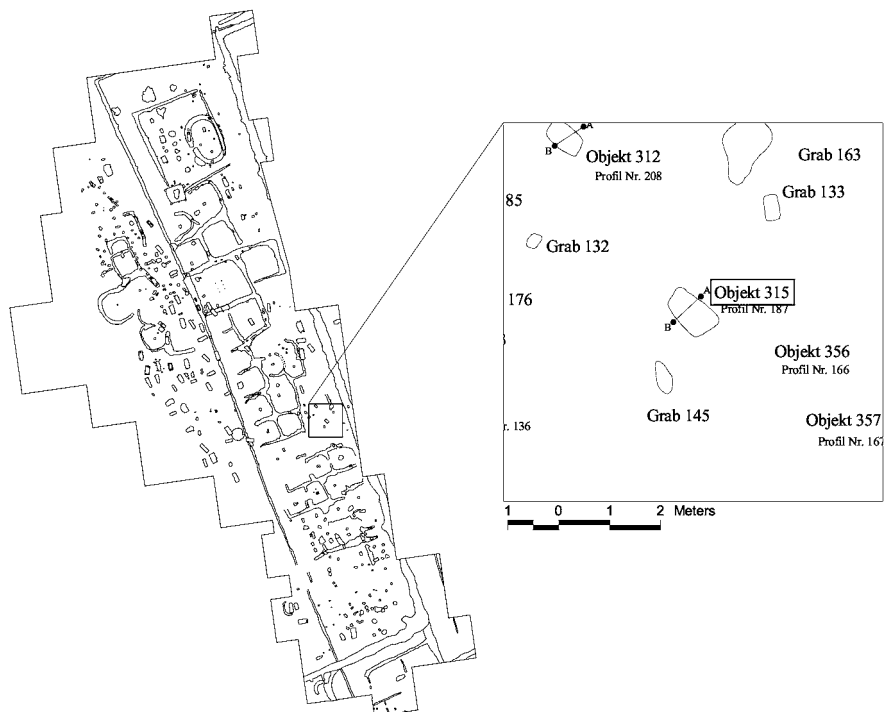
Hundebestattung, Grube im Grundriss oval mit einer Länge von 0,85m und Breite von 0,38m, Höhe 147,47m, Tiefe 0,2m. Hundeskelett in linker Seitenlage mit angezogenen Beinen.

Datierung: 3. Jh. (?).



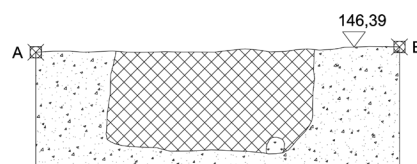


## Objekt 315





Brandgrubengrab, Grube im Grundriss rechteckig mit einer Länge von 0,95m und Breite von 0,5m, Höhe 146,39m, Tiefe 0,24m. In der Füllung wenig Knochenklein (unbestimmbar), Pflanzenreste (Weizen [*Triticum* sp.], Hafer [*Hordeum vulgare*], großfrüchtiges Getreide [Cerealia], echte Hirse [*Panicum miliaceum*] und Hülsenfrüchtler kultiviert [Fabaceae kult.] und zwei Terra Sigillata- Fragmente (eines davon Drag. 33, Lezoux).

Datierung: spätes 2. oder 3. Jh.



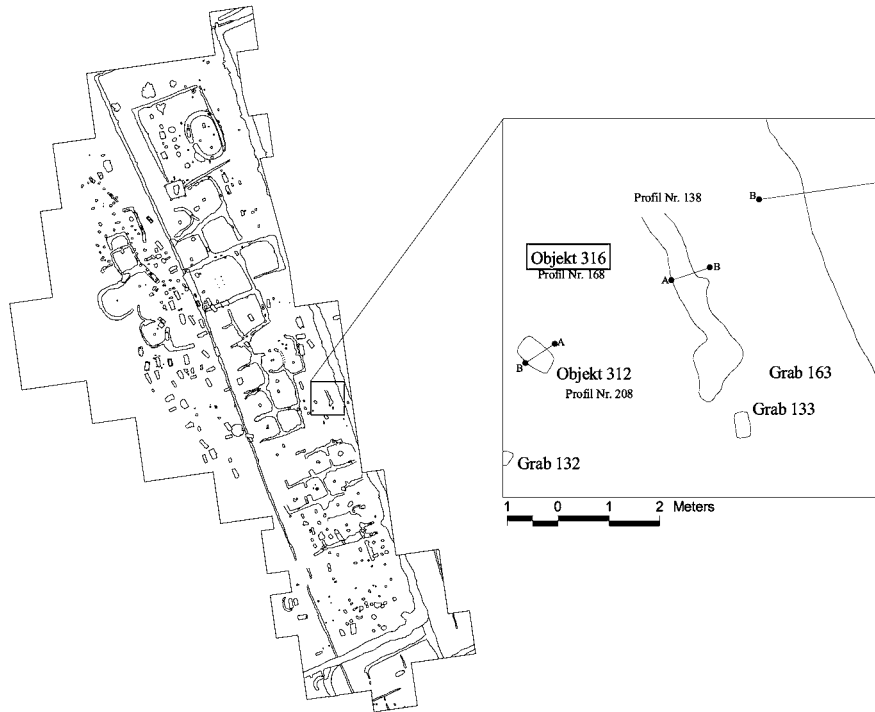
SÜDOSTPROFIL (Profil Nr. 187)  
M 1:20

 dunkelbraune humose Erde  
mit Löss durchsetzt

 Löss (gewachsener Boden)

 Krotowine

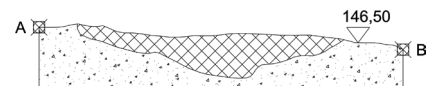
Objekt 316



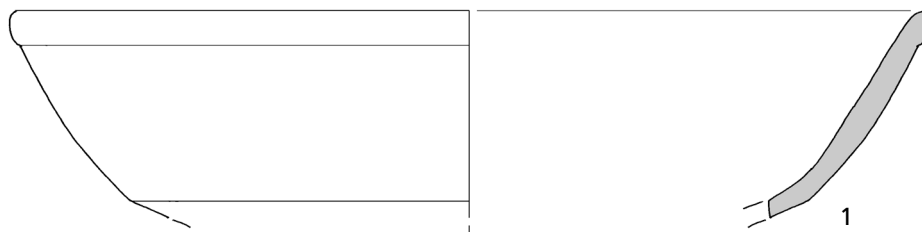
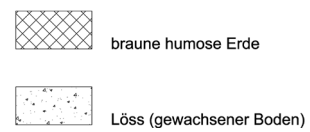
Gräbchen, Höhe 146,50 m, Tiefe 0,1 m. In der Füllung ein Terra Sigillata-Fragment (1).

Datierung: 3. Jh. (?)

1. Fragment eines TS-Tellers Drag. 31, Rheinzabern, Rdm. 24 cm (Fnr. 2932).



NORDWESTPROFIL (Profil Nr. 168)  
M 1:20



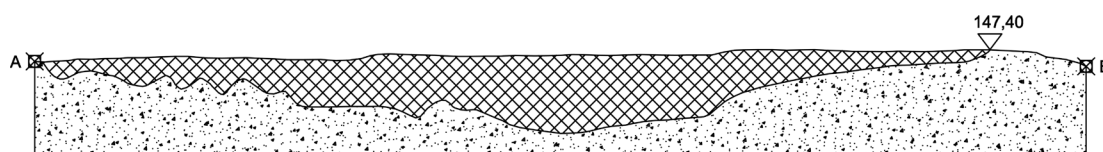
M. 1:2

## Objekt 317




Grube, im Grundriss unregelmäßig oval mit ca. 2,75 m Länge und ca. 1,65 m Breite, Höhe 147,61 m, Tiefe 0,4 m. In der Füllung vor allem zahlreiche Tierknochen (Pferd, Rind, Schaf/Ziege, Schwein und Hund) sowie Pflanzenreste (Weizen [*Triticum* sp.], Hafer [*Hordeum vulgare*], großfrüchtiges Getreide [*Cerealia*], echte Hirse [*Panicum miliaceum*] und Hülsenfrüchtler kultiviert [*Fabaceae* kult.]), Ziegel und Kalksandsteine.

Datierung: römerzeitlich (2.-5. Jh.).

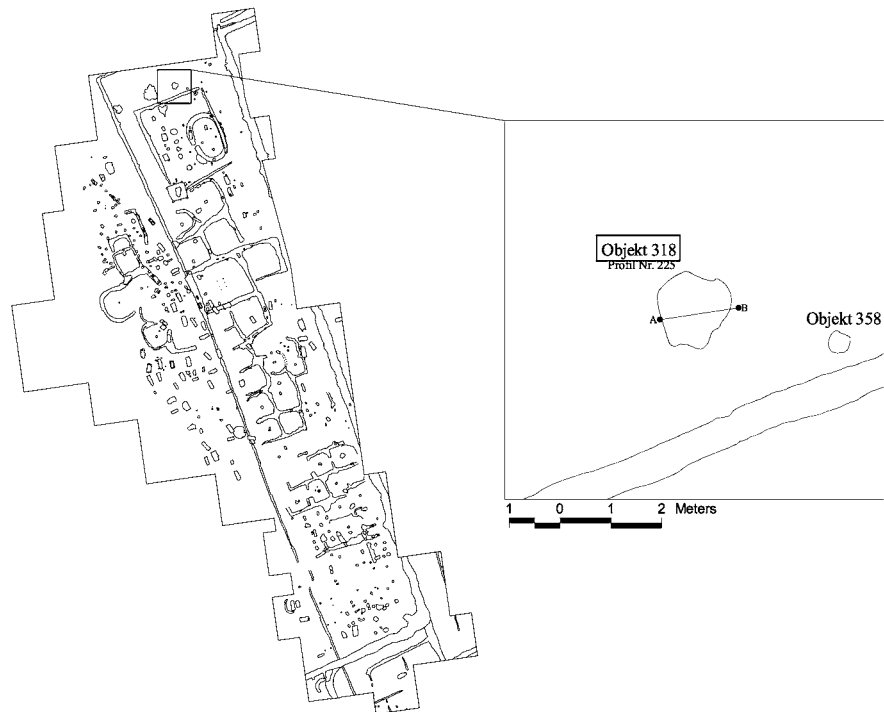


NORDPROFIL (Profil Nr. 159)  
M 1:20

 dunkelbraune Erde

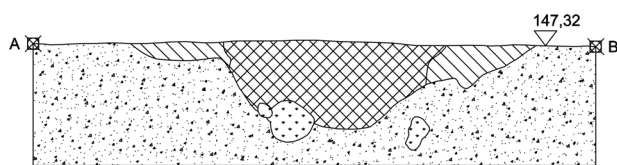
 Löss (gewachsener Boden)

Objekt 318





Grube, im Grundriss kreisförmig mit einem Durchmesser von 1 m, Höhe 147,53 m, Tiefe 0,45 m. In der Füllung Tierknochen (Rind und Pferd) und ein Kalksandstein.


Datierung: römerzeitlich (2.-5. Jh.).



NORDPROFIL (Profil Nr. 225)  
M 1:20

 rötlichbraune Erde mit schwarzer Erde und Löss durchsetzt

 Löss (gewachsener Boden)

 braungraue Erde mit Löss durchsetzt

 Krotowine

Objekt 320






Pfostengrube, im Grundriss kreisförmig mit einem Durchmesser von 0,28m, Höhe 147,35m, Tiefe 0,12m. In der Füllung ein Stein.

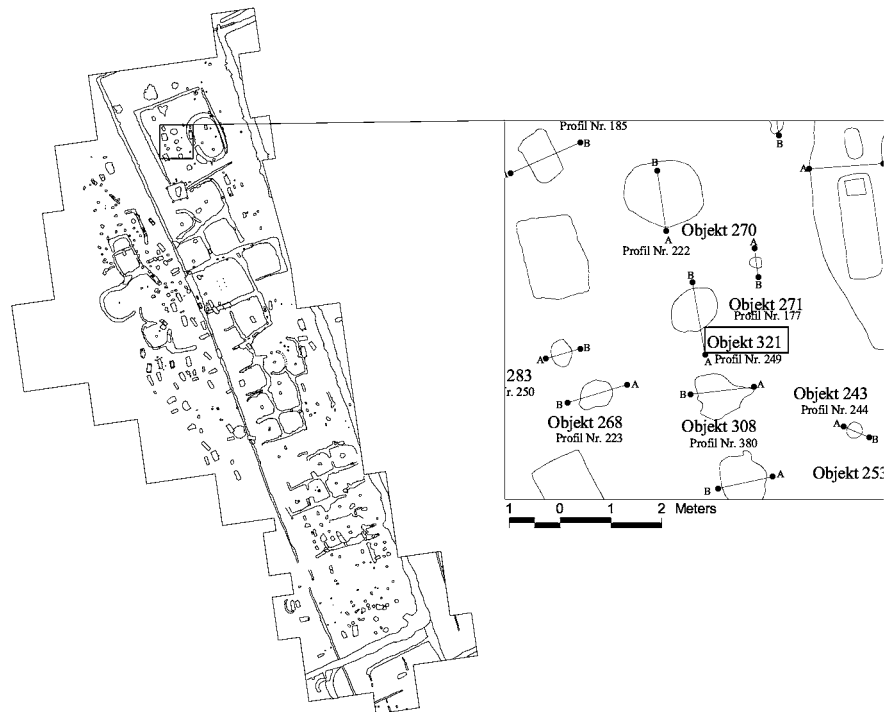
Datierung: zweites Drittel des 3. Jhs.



SÜDPROFIL (Profil Nr. 186)  
M 1:20

-  dunkelbraune Erde
-  Löss (gewachsener Boden)
-  Stein

## Objekt 321

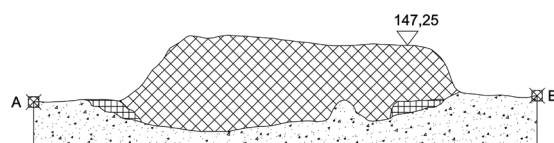


Brandgrubengrab, Grube im Grundriss kreisförmig mit einem Durchmesser von 1 m, Höhe 147,44 m, Tiefe 0,45 m. In der Füllung Leichenbrand, Holzkohle, Tierknochen (Rind), Pflanzenreste (Knöterich [*Polygonum* sp.]), Reste eines gelbtonigen Gefäßes, einzelne gelb- (u. a. Räucherschale) und grautonige Fragmente, eine Münze (1), Eisen- und Buntmetallfragmente (2-4).

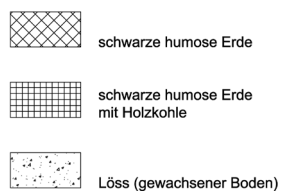
Anthropologische Bestimmung: juvenil-erwachsen.

Datierung: zweites Drittel des 3. Jhs.

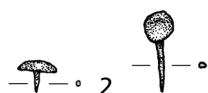
## Objekt 321



WESTPROFIL (Profil Nr. 249)  
M 1:20



- 1a, 1b. Münze (Fnr. 3364): Limesfalsum (Guß) nach Vorbild IULIA DOMNA; (Rom): (Sesterz); Datierung: (212/215).  
 2. Zwei Nägel aus Buntmetall, erh. L. 0,9 bzw. 1,7 cm (Fnr. 3369 und 3370).  
 3. Drei Eisennägel, erh. L. 1,2 cm (Fnr. 3371).  
 4. Eisennagel, erh. L. 4,8 cm (Fnr. 3349).



M. 1:2  
1a, 1b: M. 1:1

Objekt 322



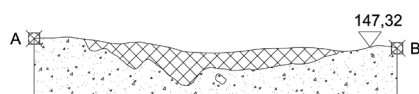
Brandgrabengrab, Grube im Grundriss oval mit einer Länge von 1,2m und Breite von 0,7m, Höhe 147,50m, Tiefe 0,28m. In der Füllung Leichenbrand, Pflanzenreste (Hülsenfrüchtler kultiviert [Fabaceae kult.], Schmetterlingsblütler [Fabaceae] und Süßgräser [Poaceae]), ein Terra Sigillata-Fragment (1), ein grautoniges Randstück (2), zwei Glasfragmente (3), Eisen- und Buntmetallfragmente.

Anthropologische Bestimmung: juvenil-erwachsen.

Datierung: 3. Jhs.



## Objekt 322



SÜDPROFIL (Profil Nr. 185)  
M 1:20



dunkelbraune humose Erde

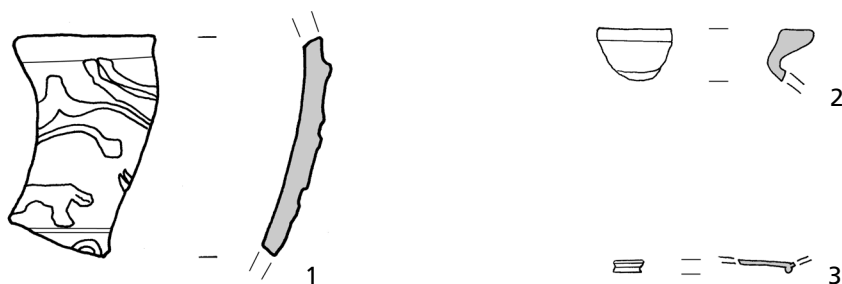


Löss (gewachsener Boden)

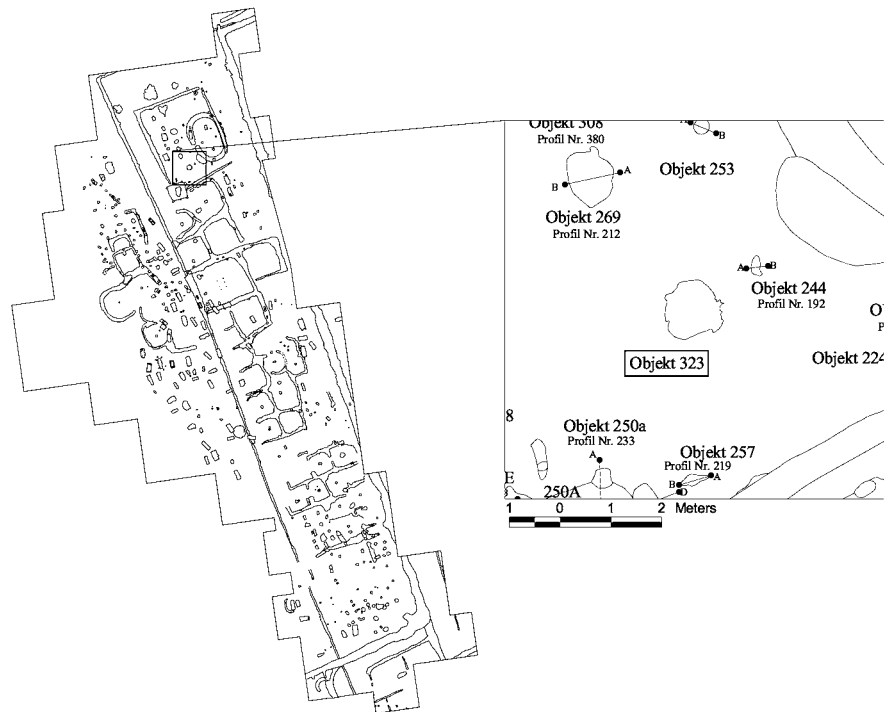


Krotowine

1. Wandfragment einer TS-Schüssel Drag. 37, RF Laufender Hund T 139, Löwin n. I. T 27, Rheinzabern (Fnr. 3382).
2. Randfragment eines grautonigen Topfes mit Dreiecksrand und Innenabsatz (Fnr. 3382).
3. Bodenfragment eines Glasgefäßes mit Standing aus farblosem Glas (Fnr. 3426).



## Objekt 323

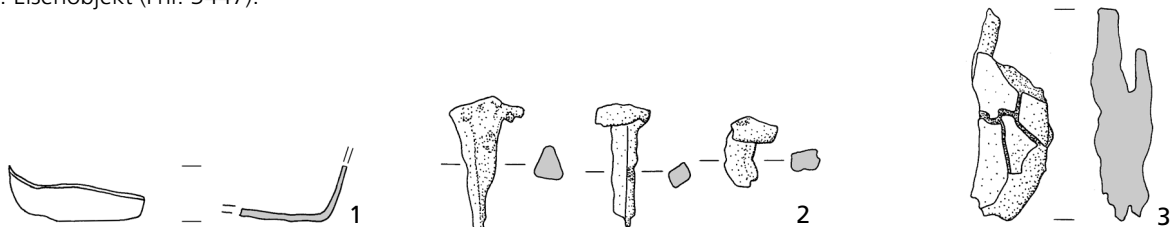


Brandgrabengrab, Grube im Grundriss kreisförmig mit einem Durchmesser von 1,2 m, Höhe 147,15 m, Tiefe 0,65 m. In der Füllung Leichenbrand, Holzkohle, Pflanzenreste (Hülsenfrüchtler kultiviert [Fabaceae kult.], Weintraube [*Vitis vinifera*], Knöterich [*Polygonum* sp.] und Klee Typ [*Trifolium* Typ]). In der Füllung außerdem Fragmente von mindestens zwei Glasgefäßen aus farblosem bzw. hellgrünem Glas (1), zwei gelbtonige Keramikscherben, Fragmente aus Buntmetall sowie mehrere Eisenobjekte, (2-3), darunter auch drei Nägel.

Anthropologische Bestimmung: adult-matur (20-60).

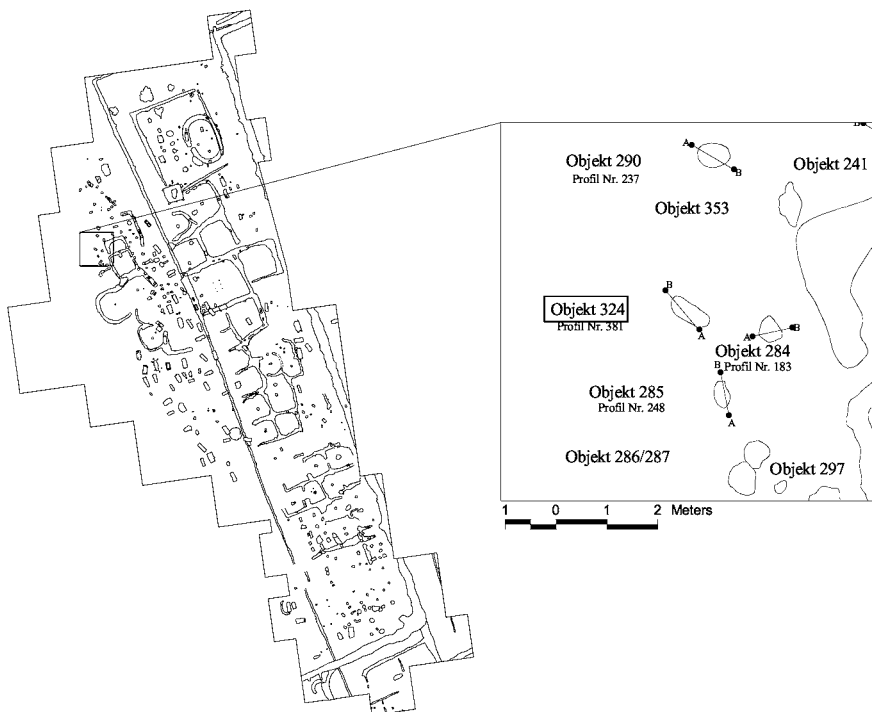
Datierung: zweites Drittel des 3. Jhs. bis frühes 4. Jh.

1. Bodenfragment eines vierkantigen Glasgefäßes aus hellgrünem Glas (Fnr. 3446).
2. Eisennägel, erh. L. 3,3 cm, 3,2 cm bzw. 2,8 cm (Fnr. 3447).
3. Eisenobjekt (Fnr. 3447).



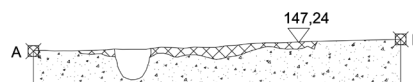
M. 1:2

Objekt 324






Grube(?), im Grundriss oval mit einer Länge von 0,65m und einer Breite von 0,25m, Höhe 147,26m, Tiefe 0,05m. In der Füllung verbrannte (Tier)Knochen.

Datierung: 3. Jh.



SÜDWESTPROFIL (Profil Nr. 381)  
M 1:20

-  braune Erde
-  rezente Störung
-  Löss (gewachsener Boden)

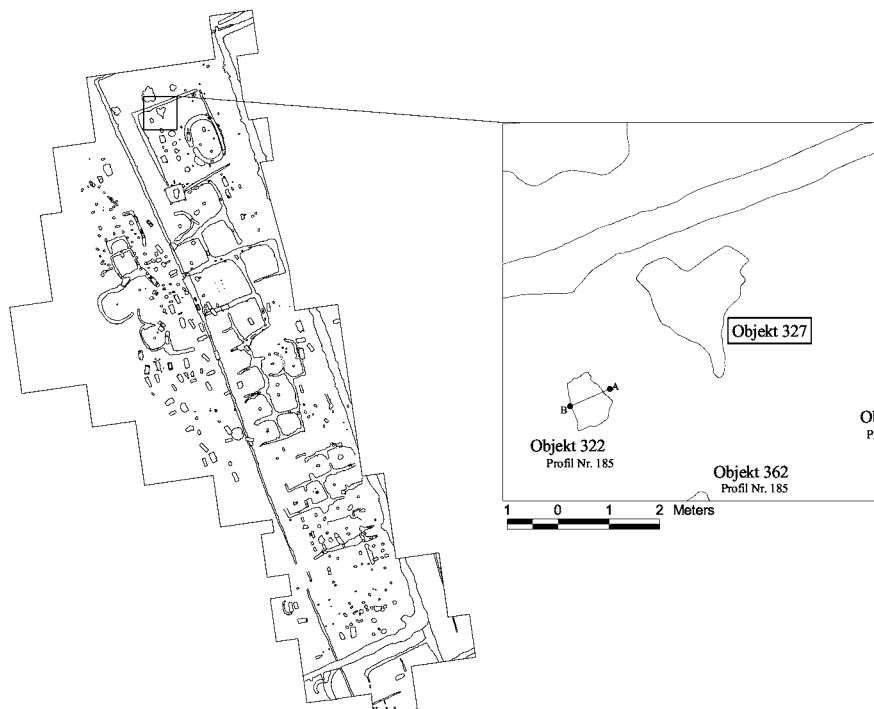
Objekt 326



Füllung zwei gelb- und ein grautoniges Keramikfragment.

Datierung: römerzeitlich (2.-5. Jh.).

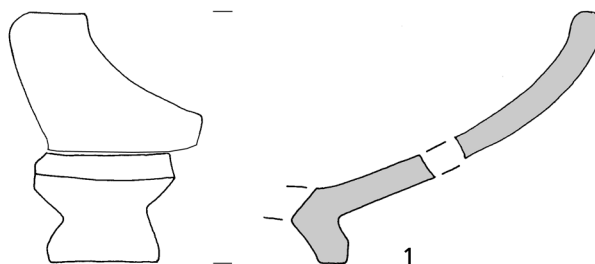
## Objekt 327



Grube, im Planum von unregelmäßiger Form, etwa 1 m lang, Höhe 147,53 m. In der Füllung Skelettreste (Fötus [IX-IX ½ MM]), Tierknochen (Rind), Ziegel, zwei gelbtonige Keramikfragmente und Fragmente von zwei Terra Sigillata-Formen (1).

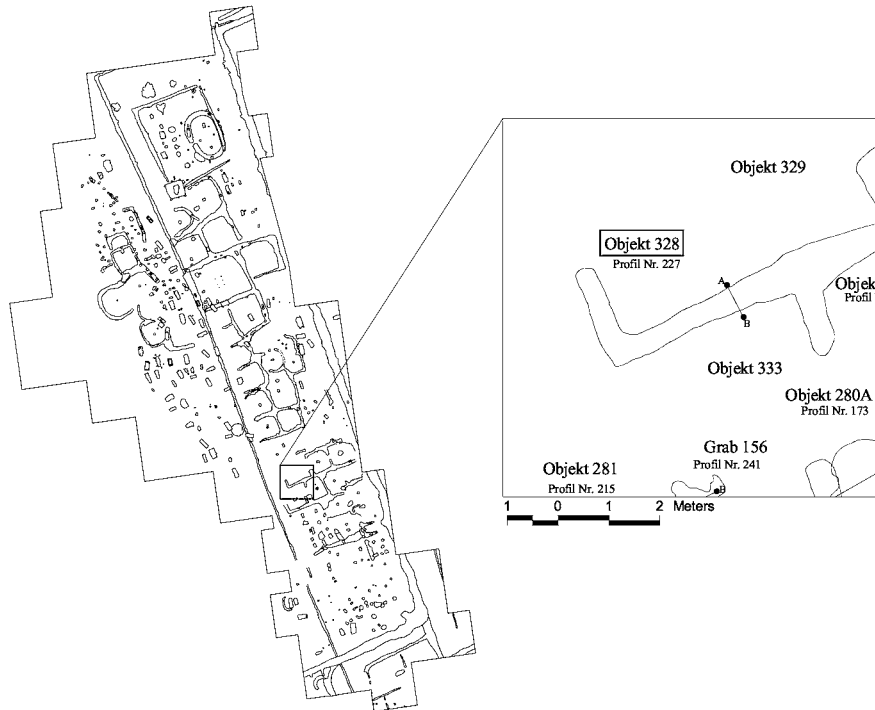
Datierung: 3. Jh. (?).

1. Rand- und Bodenfragment eines TS-Tellers Drag. 32, Rheinzabern (Fnr. 2846).



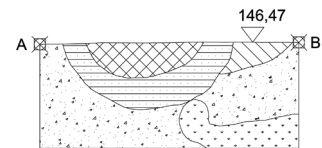
M. 1:2

Objekt 328








Graben eines Grabgärtchens, schließt an das Objekt 329 an, Höhe 146,47 m, Tiefe 0,17 m. In der Füllung einzelne gelb- und grautonige Keramikfragmente.

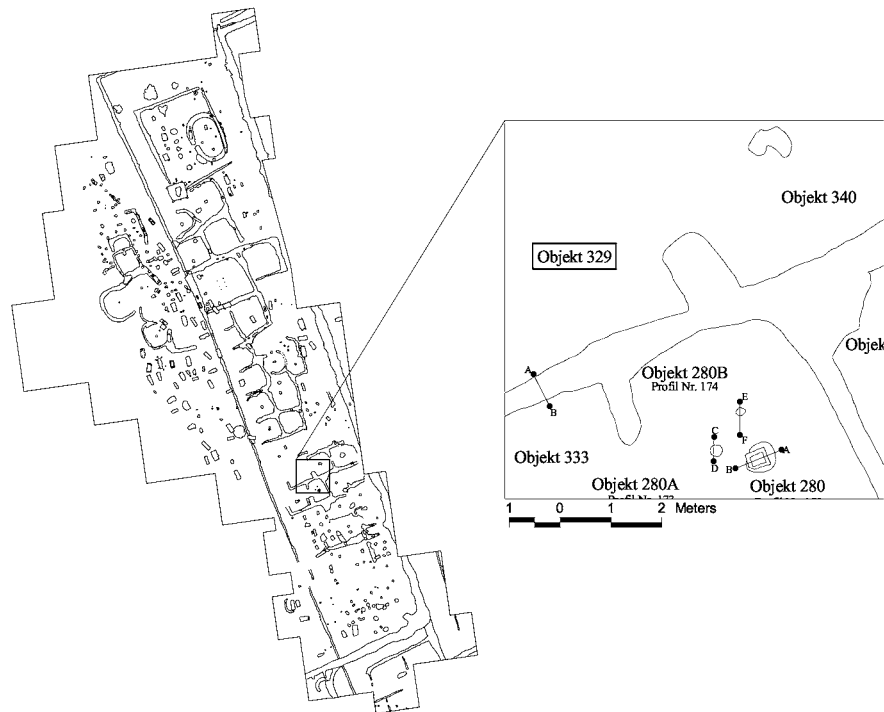
Datierung: errichtet im ersten Drittel des 3. Jhs.



OSTPROFIL (Profil Nr. 227)  
M 1:20

-  schwarze humose Erde
-  braune humose Erde mit Löss durchsetzt
-  graubraune Erde
-  Löss (gewachsener Boden)
-  Krotowine

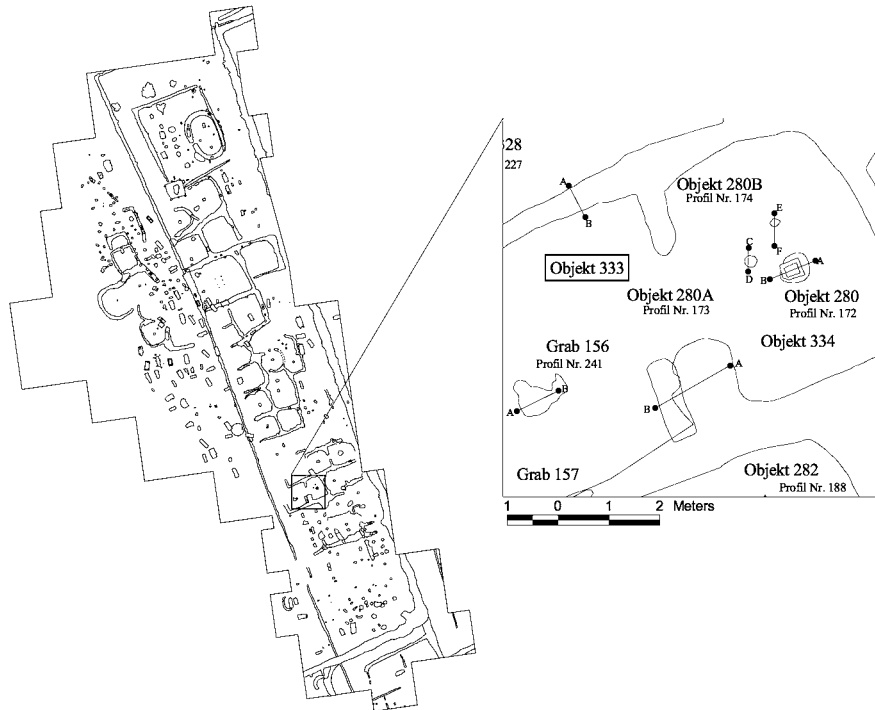
## Objekt 329



Graben eines Grabgärtchens, schließt an die Objekte 328 und 340 an, Höhe 146,43 m.

Datierung: errichtet im ersten Drittel des 3. Jhs.

Objekt 333



Graben eines Grabgärtchens, schließt an die Objekte 329 bzw. 325 und 334 an, Höhe 146,44m, Tiefe ca. 0,2 m.\* In der Füllung Tierknochen (Schaf/Ziege) und Reste von mehreren Keramikgefäßen (1-3, rätische Ware).

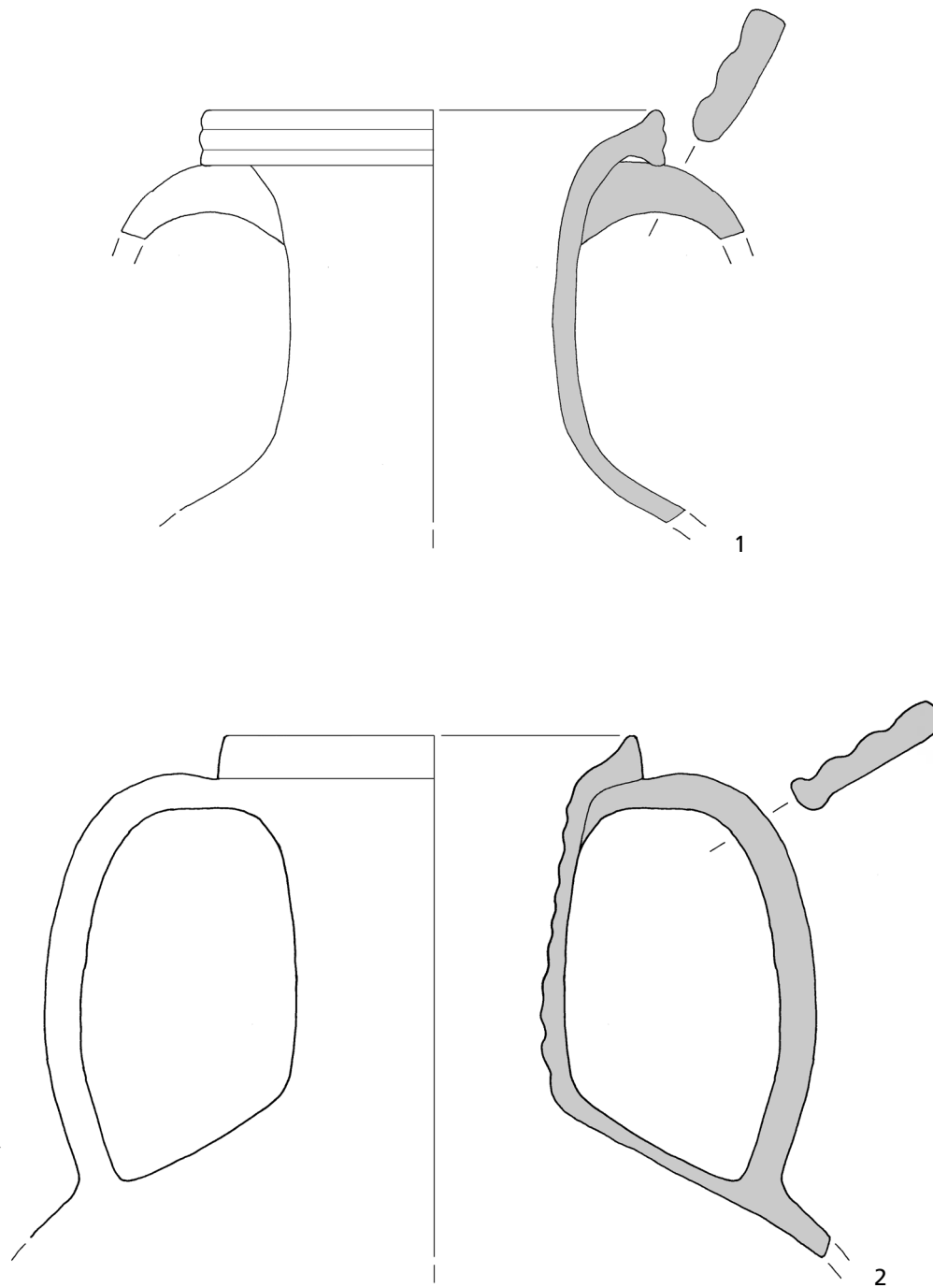
Datierung: errichtet im ersten Drittel des 3. Jhs.

1. Fragmente eines gelbtonigen Kruges mit Dreiecksrand, Rdm. 13 cm (Fnr. 2887).
2. Fragmente eines gelbtonigen Kruges mit Dreiecksrand und wenigen Resten vom roten Überzug, Rdm. 11,5 cm (Fnr. 2886).
3. Grautoniger Topf mit horizontalem Flachrand, Rdm. 13 cm (Fnr. 2886).

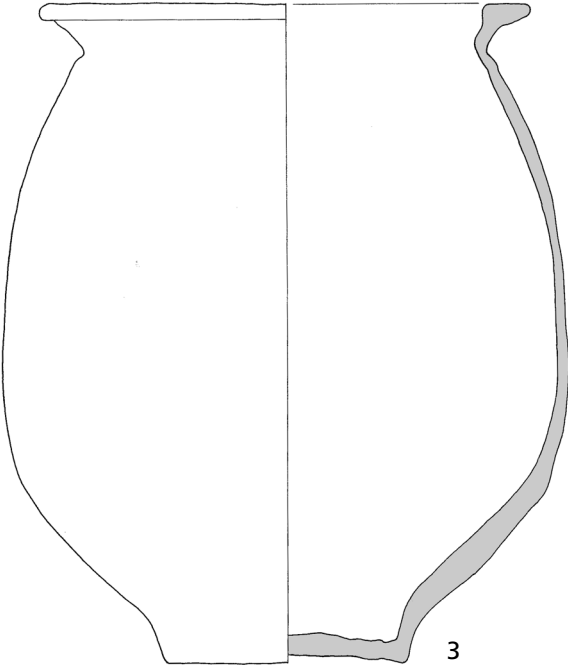
\* Das Profil ist beim Grab 156 abgebildet.



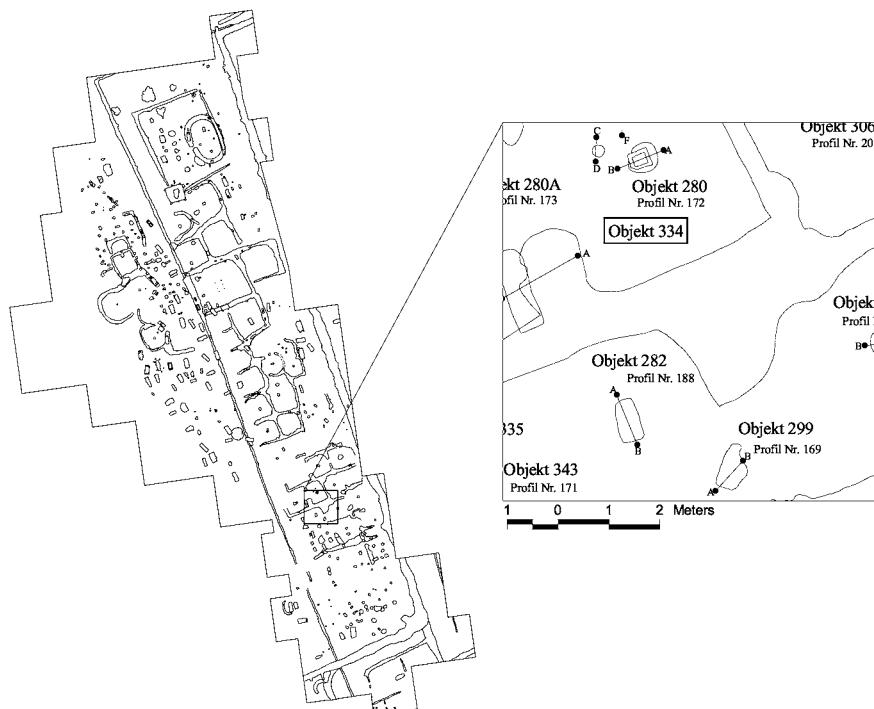
Objekt 333



Objekt 333



## Objekt 334

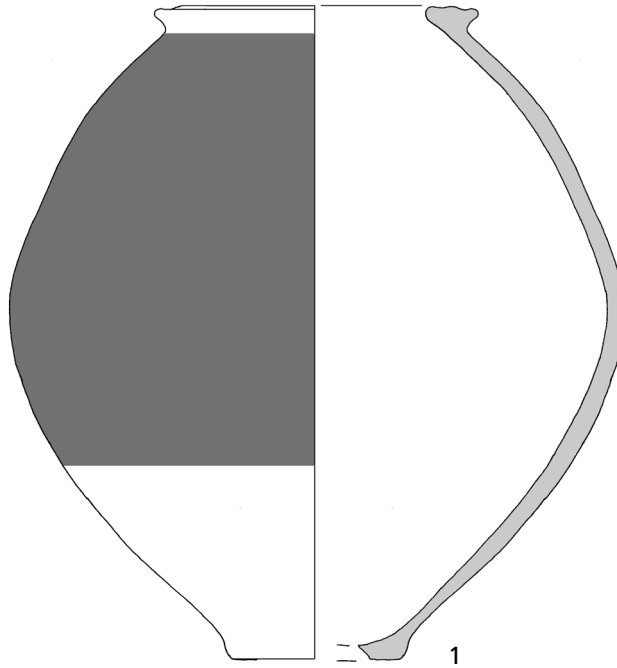


Graben eines Grabgärtchens, schließt an die Objekte 335, 333, 341 und 342 an, Höhe 146,38m. In der Füllung ein Terra Sigillata-Fragment (Westerndorf 1) und ein gelbtoniger Topf (1).

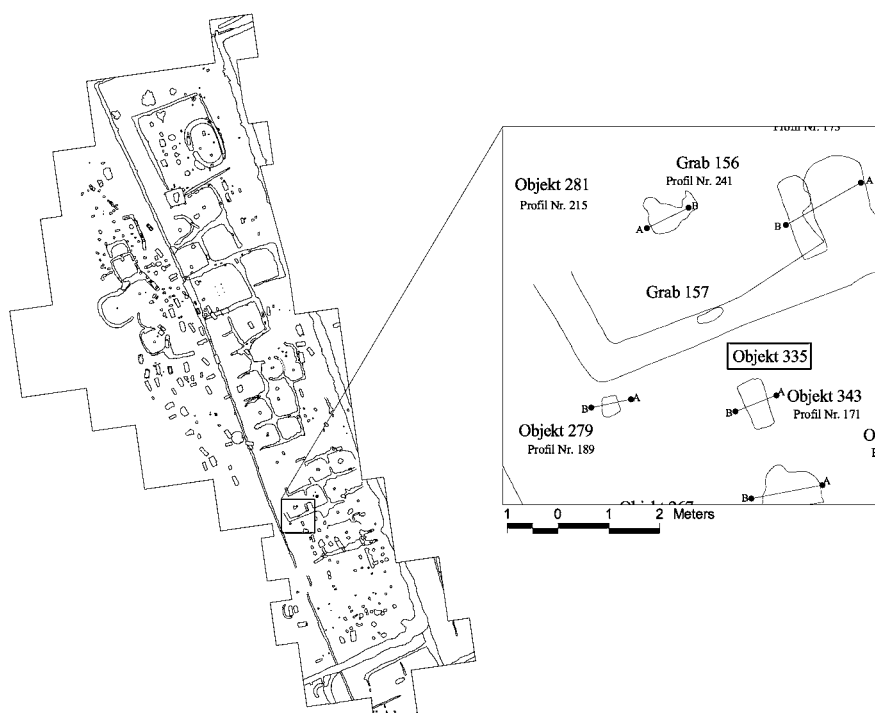
Datierung: errichtet im ersten Drittel des 3. Jhs.

Objekt 334

1. Gelbtoniger Topf mit Horizontalrand und rotem Überzug, Rdm. 7 cm (Fnr. 2919).



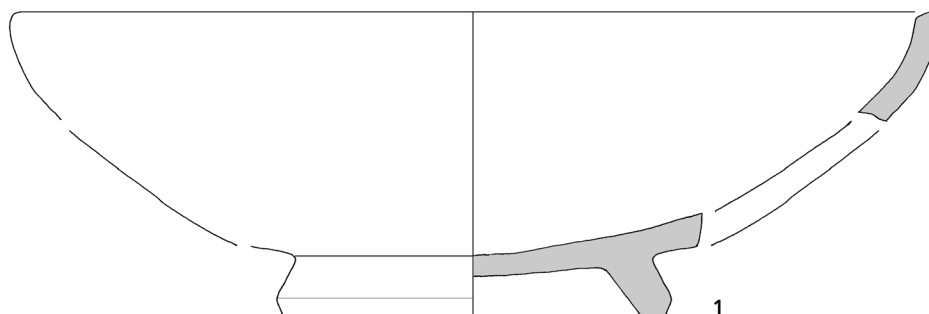
## Objekt 335



Graben eines Grabgärtchens, schließt an die Objekte 333 und 334 an, wird gestört durch eine jüngere Körperbestattung (Grab 157), Höhe 146,44 m. In der Füllung Leichenbrand (erwachsen), Terra Sigillata-Fragmente (1), ein Eisenobjekt sowie einzelne Fragmente von gelbtoniger Ware.

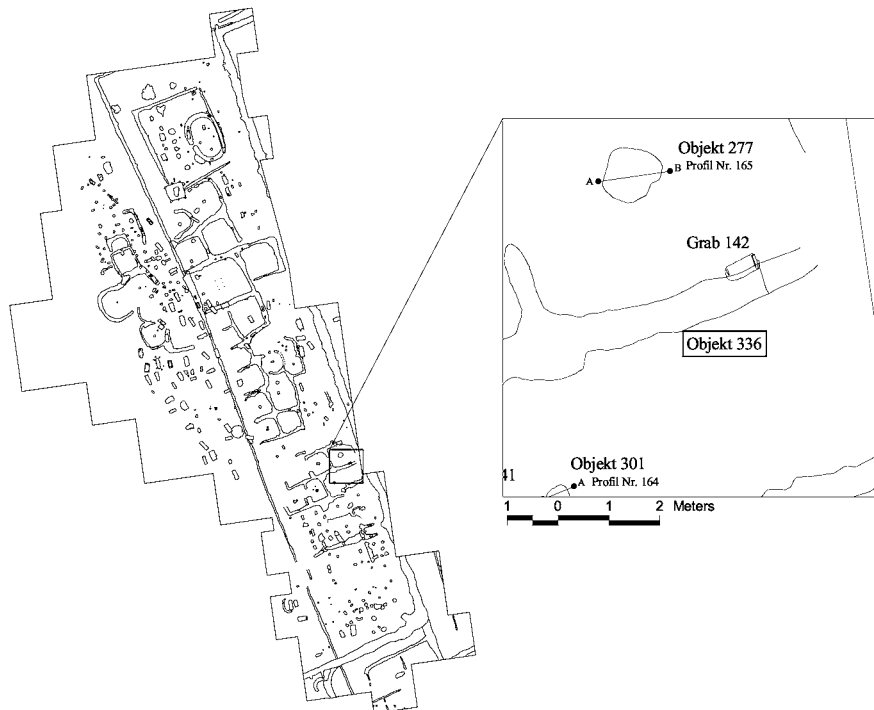
Datierung: errichtet im ersten Drittel des 3. Jhs.

1. Fragmente eines TS-Tellers Drag. 32, Stempel [-]V[-], Rheinzabern, Rdm. 24 cm (Fnr. 3618).



M. 1:2

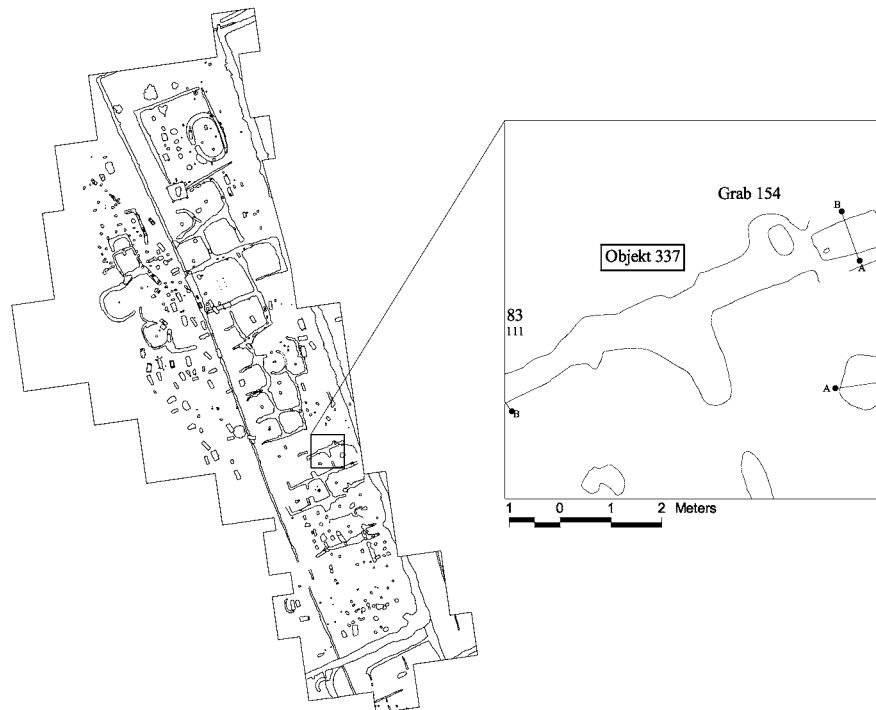
Objekt 336



Graben eines Grabgärtchens, schließt an die Objekte 337(?) und 340 an, wird gestört durch eine jüngere Körperbestattung (Grab 142), Höhe 146,35 m.

Datierung: errichtet im ersten Drittel des 3. Jhs.

## Objekt 337



Graben eines Grabgärtchens, schließt an die Objekte 183 und 336(?) an, wird gestört durch zwei jüngere Körperbestattungen (Gräber 154 und 141), Höhe 146,37 m. In der Füllung wenig gelbtonige Ware.

Datierung: errichtet im ersten Drittel des 3. Jhs.

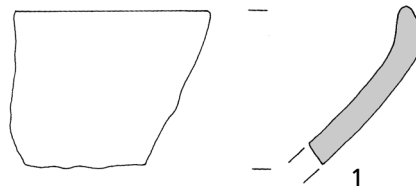
Objekt 340



Graben eines Grabgärtchens, schließt an die Objekte 336 und 329 an, Höhe 146,41 m.

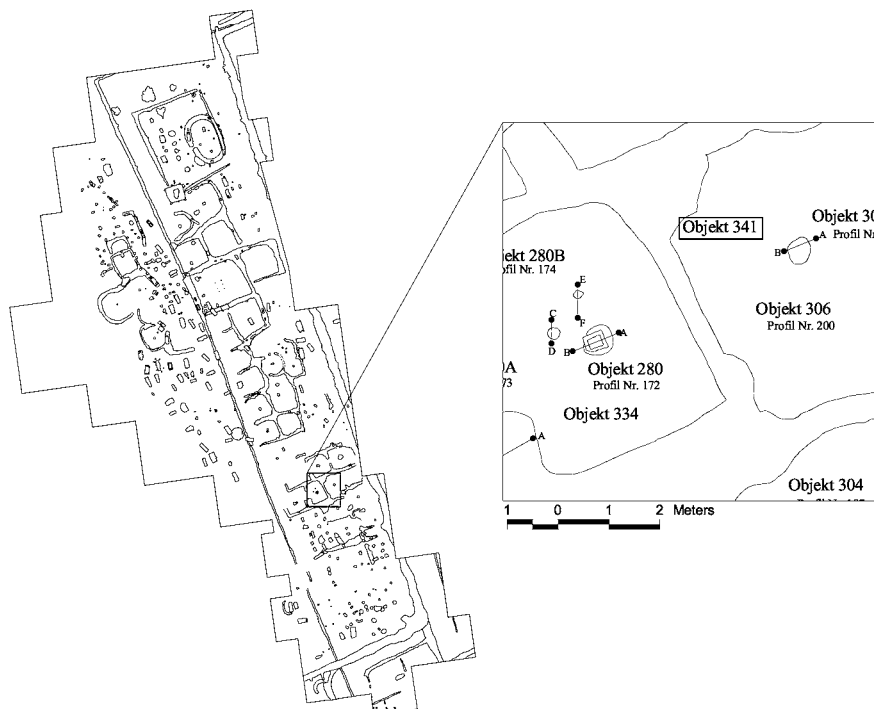
Datierung: erstes Drittel des 3. Jhs.

1. Fragment eines grautonigen Tellers mit eingebogenem Rand (Fnr. 3602).





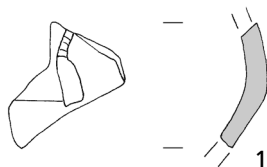
## Objekt 341



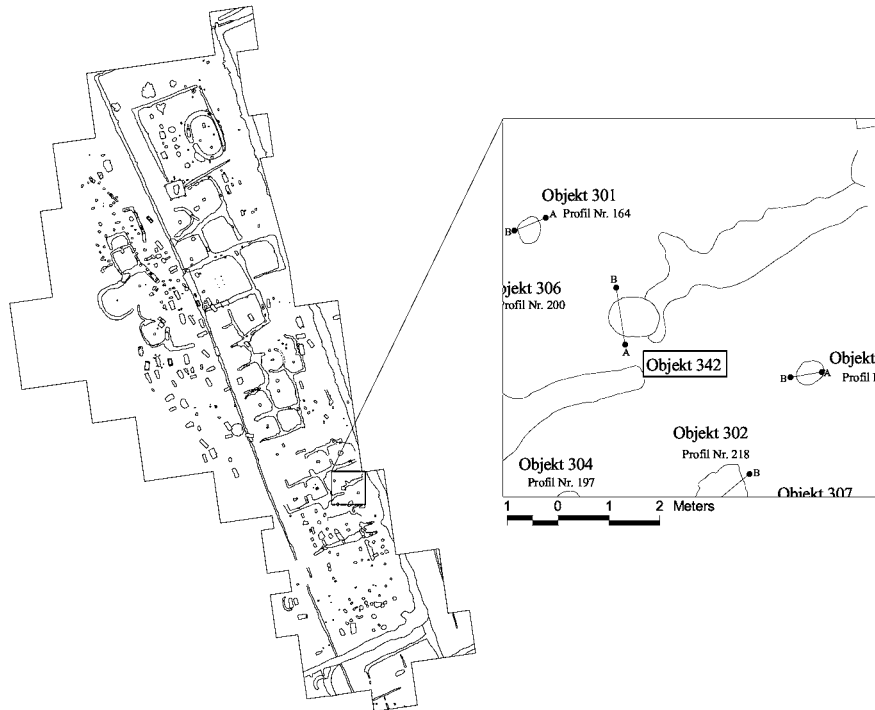
Graben eines Grabgärtchens, schließt an die Objekte 322, 330, 334 und 342 an, Höhe 146,40m. In der Füllung ein Terra Sigillata-Fragment (1) sowie eine grautonige Keramikscherbe.

Datierung: errichtet im ersten Drittel des 3. Jhs.

1. Wandfragment einer TS-Schüssel Drag. 37, RF Peitschenschwinger M 203, Rheinzabern (Fnr. 3603).



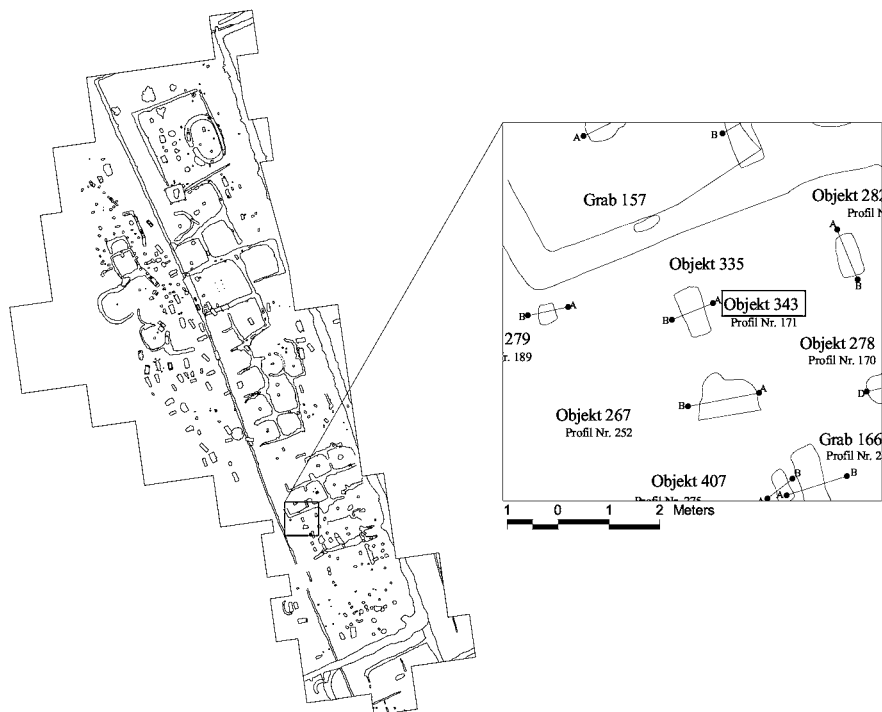
Objekt 342



Graben eines Grabgärtchens, schließt an die Objekte 334 und 341 an, wird überlagert von dem Objekt 306, Höhe 146,31 m, Tiefe 0,25 m. In der Füllung Ziegelfragmente, ein Terra Sigillata-Fragment (Drag. 37) und wenig gelb- und grautonige Keramik.

Datierung: errichtet im ersten Drittel des 3. Jhs.

## Objekt 343

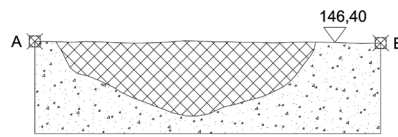


Brandgrabengrab, Grube im Grundriss rechteckig mit einer Länge von 0,9m und Breite von 0,45m, Höhe 146,40m, Tiefe 0,28m. In der Füllung Leichenbrand, Holzkohle, möglicherweise verbrannte Knochen eines Huhnes sowie Pflanzenreste (echte Hirse [*Panicum miliaceum*], Labkraut [*Galium* sp.] und Süßgräser [*Poaceae*]). In der Füllung außerdem eine Perle (2), Objekte aus Buntmetall und Eisenfragmente (3-4) sowie drei grautonige Keramikfragmente (1).

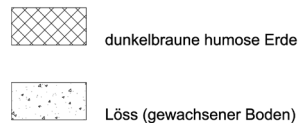
Anthropologische Bestimmung: juvenil-erwachsen.

Datierung: zweite Hälfte des 3. Jhs.

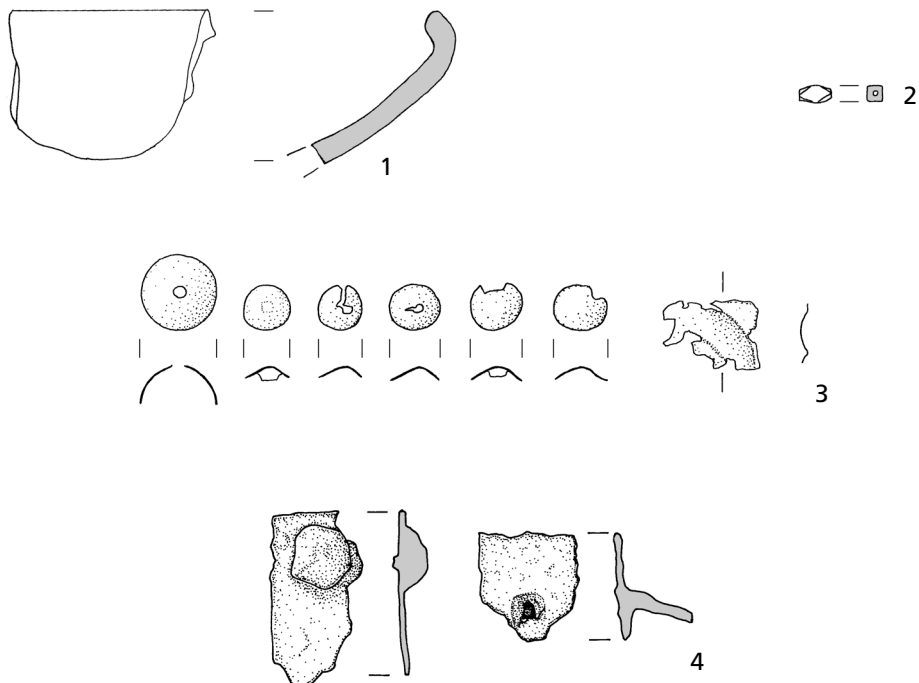
Objekt 343



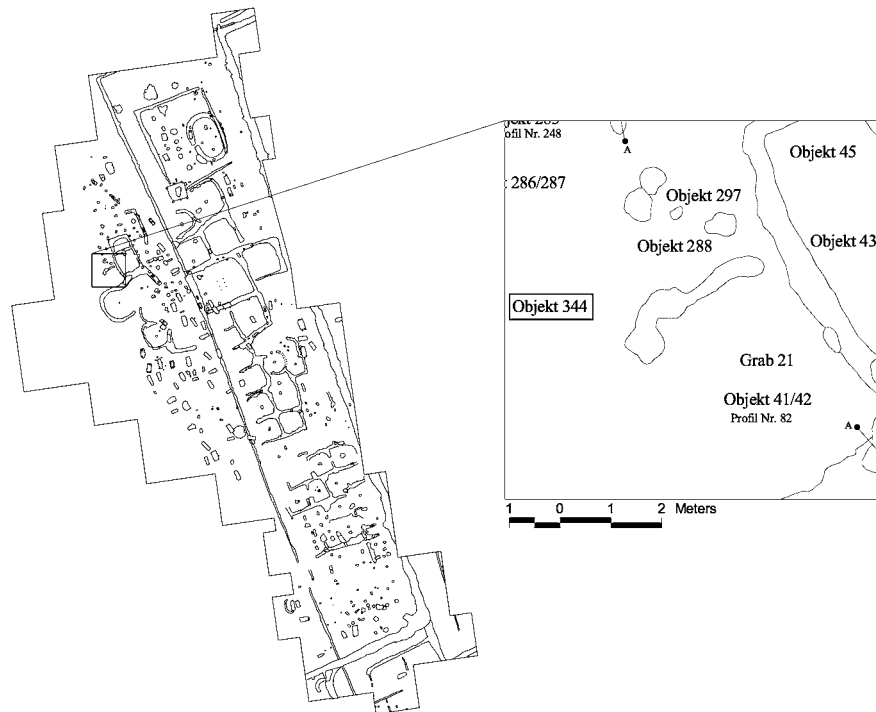
SÜDPFIL (Profil Nr. 171)  
M 1:20



1. Randfragment eines grautonigen Tellers mit eingebogenem Rand (Fnr. 3515).
2. Polyederperle aus Bein, L. 0,7 cm (Fnr. 3518).
3. Sechs Ziernägeln und ein dünnes Blechfragment aus Buntmetall (Fnr. 3513).
4. Eisenbeschläge mit Eisennägeln, erh. L. 4,6 bzw. 2,9 cm (Fnr. 3514).



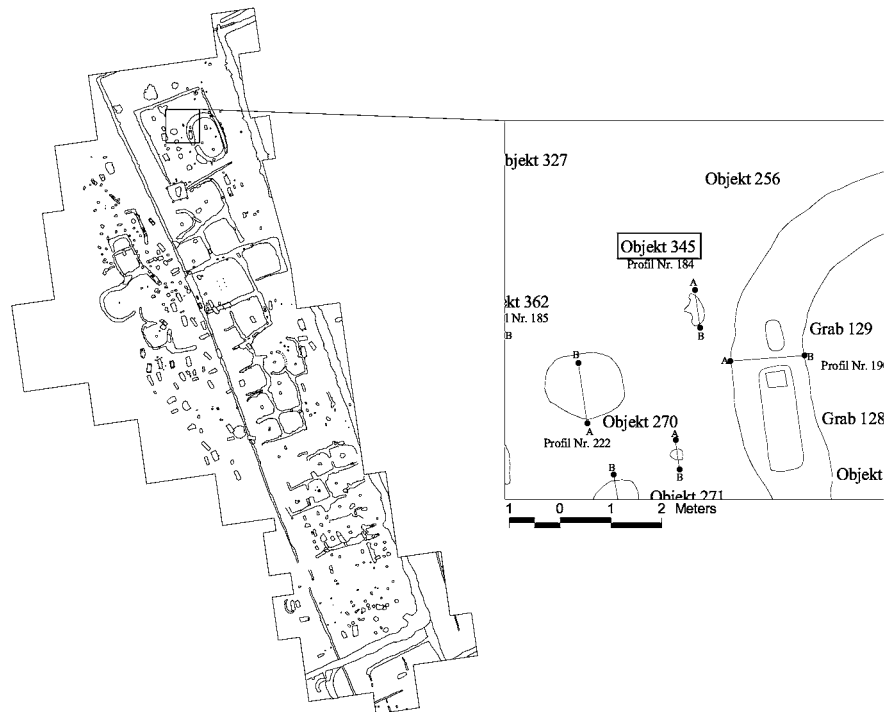
## Objekt 344



Gräbchen(?), Höhe 147,14m, Tiefe ca. 0,15m. In der Füllung Knochen und zwei gelbtonige Keramikfragmente.

Datierung: 3. Jh.

## Objekt 345





Grube, im Grundriss von unregelmäßiger Form, ca. 0,64m lang und ca. 0,48m breit, Höhe 147,38m. In der Füllung verschiedene Pflanzenreste: Emmer (*Triticum dicoccum*), Weizen (*Triticum* sp.), großfrüchtiges Getreide (*Cerealia*), Linse (*Lens culinaris*), und wahrsch. Hafer (cf. *Avena* sp.).

Datierung: zweites Drittel des 3. Jhs. bis frühes 4. Jh.



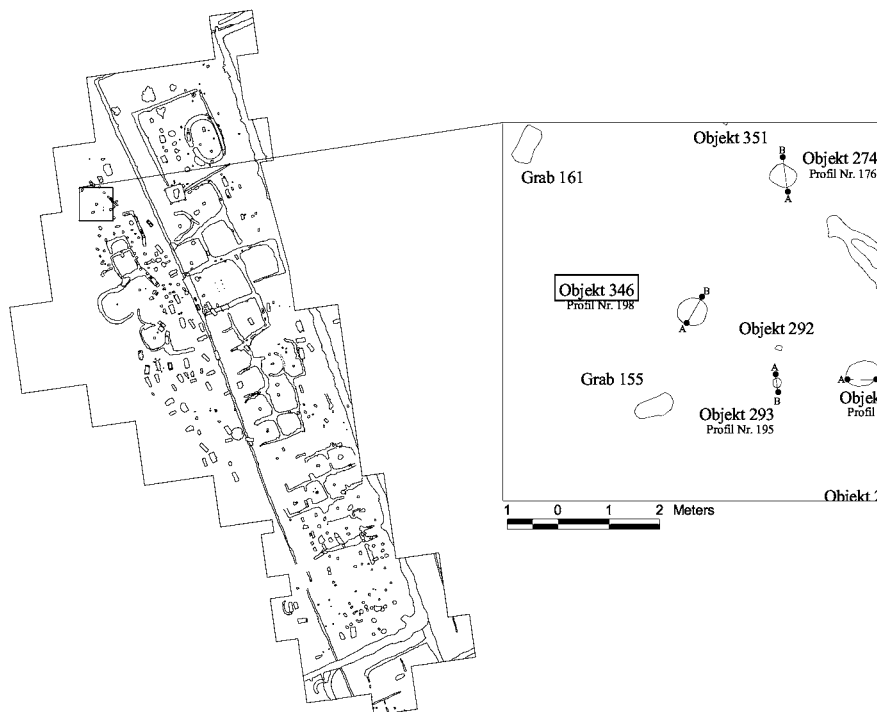
OSTPROFIL (Profil Nr. 184)  
M 1:20

 graubraune Erde mit  
Löss durchsetzt

 Löss (gewachsener Boden)

 Krotowine

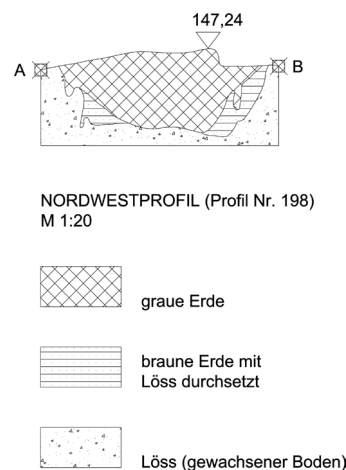
Objekt 346



Brandgrubengrab, Grube im Grundriss kreisförmig mit einem Durchmesser von 0,5m, Höhe 147,24m, Tiefe 0,2m. In der Füllung Leichenbrand und verschiedene Pflanzenreste: Saat-Weizen (*Triticum aestivum*), Hafer (*Hordeum vulgare*), großfrüchtiges Getreide (Cerealia), wahrsch. Hafer (cf. *Avena* sp.), weißer Gänsefuß (*Chenopodium album*), Labkraut (*Galium* sp.), Lippenblütler (Lamiaceae), Lolch (*Lolium* sp.) und Hirseartige (Panicoidae).

In der Füllung außerdem zwei unverbrannte Keramik- (1-2) und ein Glasgefäß (3), Reste eines weiteren Glasgefäßes aus farblosem Glas, verschiedene Schmückstücke (4-9), Münze (10), Eisenobjekte (11-15), zwei Terra Sigillata- Fragmente (Becher[?] und Teller[?]) sowie einzelne Fragmente von gelb- und grautoniger Keramik.

Anthropologische Bestimmung: juvenil (16-20).  
 Datierung: zweite Hälfte des 3. Jhs.

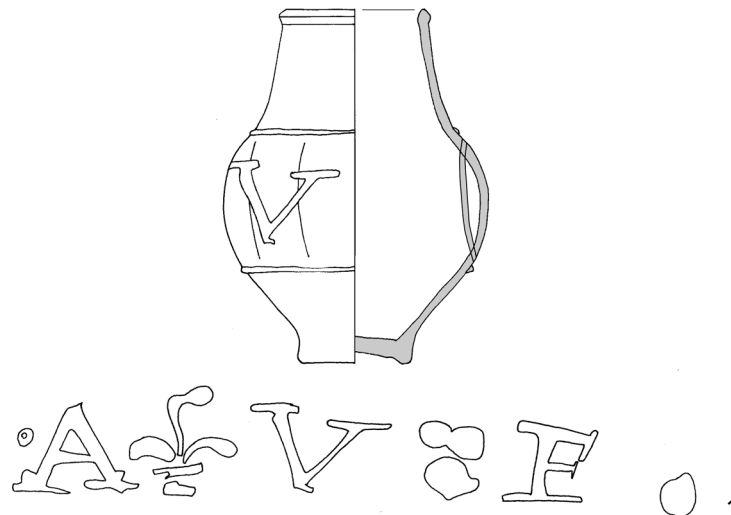


## Objekt 346

1. Feintoniger Becher mit Bauchdellen und Aufschrift AVE, Rdm. 4 cm (Fnr. 3537). Siehe auch Beitrag von Nives Doneus im Teil 1, Abb. 72.
2. Feintoniger Faltenbecher, Rdm. 8 cm (Fnr. 3540).
3. Glasschale mit Fadenauflagen aus hellgrünem Glas, Rdm. 11 cm (Fnr. 3541). Siehe auch Beitrag von Nives Doneus im Teil 1, Abb. 99.
4. Perlen (Fnr. 3611 und 3629): 40 scheibenförmige, stark korrodierte Glasperlen mit Dm. 0,3 cm; 3 farblose Doppelperlen aus Glas mit L. 0,3 cm; 25 längliche, bikonische, farblose Glasperlen mit L. 0,4-0,5 cm; 6 kugelige, blaue (Pantone 2736 C) Glasperlen mit Dm. 0,3-0,4 cm; 23 blaue (Pantone 2728 C) und zwei grüne (Pantone 340 C) quaderförmige Glasperlen mit L. 0,3-0,4 cm; 35 Polyederperlen aus Bein mit L. 0,6 cm. Siehe auch Beitrag von Nives Doneus im Teil 1, Abb. 104.
5. Beinnadel, erh. L. 5,5 cm (Fnr. 3628).
6. Ovale hellgraue Gemme mit einem dunkelgrauen Einschluss (entstanden durch Feuereinwirkung[?]) aus Stein oder Glaspaste mit Darstellung eines großen, weithalsigen Gefäßes, in welchem Pflanzen bzw. Blumen stecken(?), Maße 1,6 × 1 cm (Fnr. 3611). Siehe auch Beitrag von Nives Doneus im Teil 1, Abb. 103.
7. Fingerring mit gekerbtem Rand aus Buntmetall, Dm. 1,5 cm (Fnr. 3630). Siehe auch Beitrag von Nives Doneus im Teil 1, Abb. 102.
8. Fingerring mit Ringplatte aus Buntmetall, Dm. 2 cm (Fnr. 3635). Siehe auch Beitrag von Nives Doneus im Teil 1, Abb. 102.
9. Kleine Objekte aus Buntmetall (Fnr. 3611).
- 10a, 10b. Münze, leicht abgenutzt (Fnr. 3549): Moesia superior, Viminacium; PHILIPPUS I. (ARABS) (244-247); Sesterz (Jahr 6); Datierung: 244/245.
11. Fragment von einem Eisenmesser(?), erh. L. 13 cm (Fnr. 3633).
12. Schlüssel(?) aus Eisen, erh. L. 5 cm (Fnr. 3633).

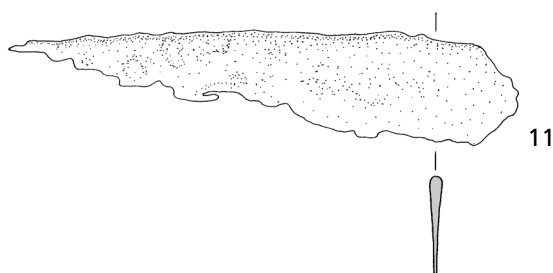
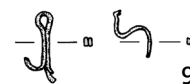
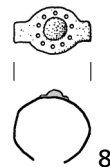
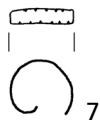
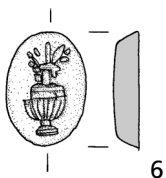
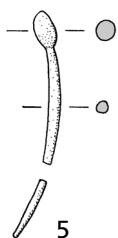
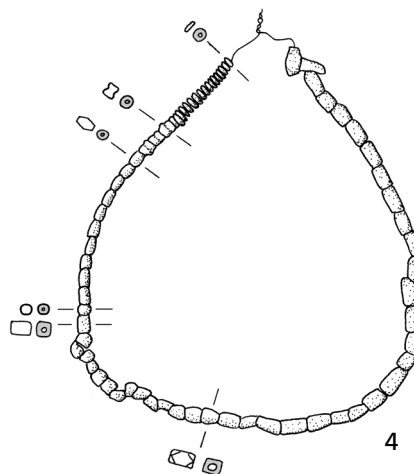
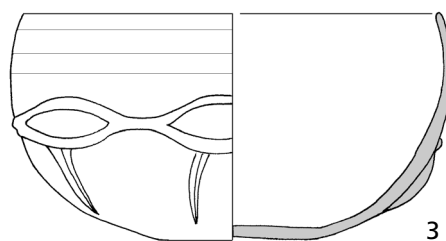
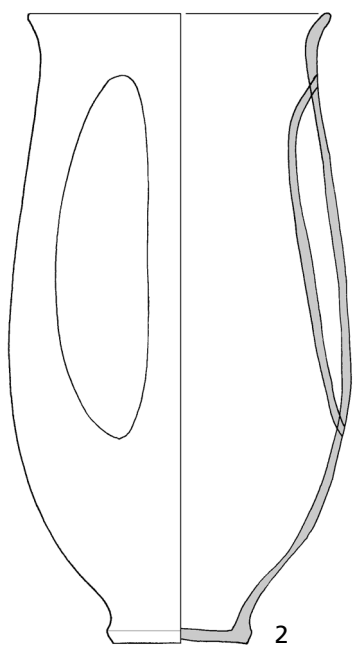
Konstruktionsteile eines Kästchens (Fnr. 3636, 3543 und 3633):

13. Schlossplatte aus Eisen, Maße 9 × 6,5 cm.
14. Fünf Eisennägel, erh. L. 5-6,5 cm.
15. Zwei Teile eines Riegels aus Eisen, erh. L. 6,5 bzw. 8,5 cm.



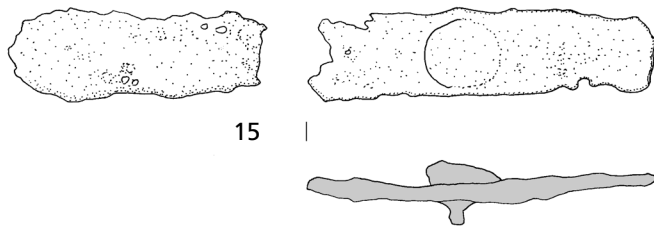
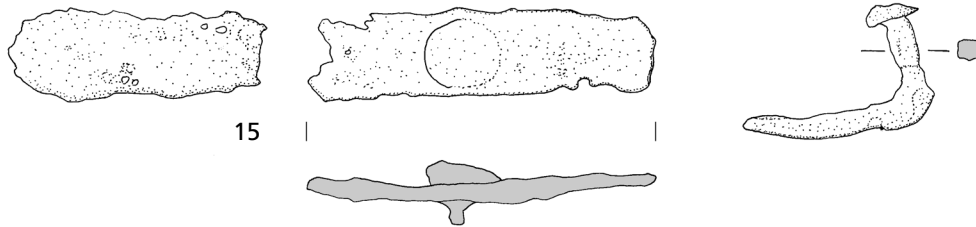
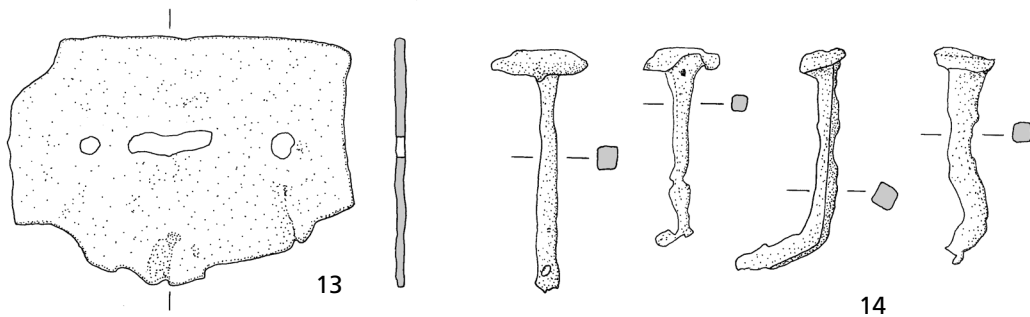
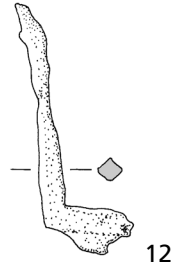


Objekt 346

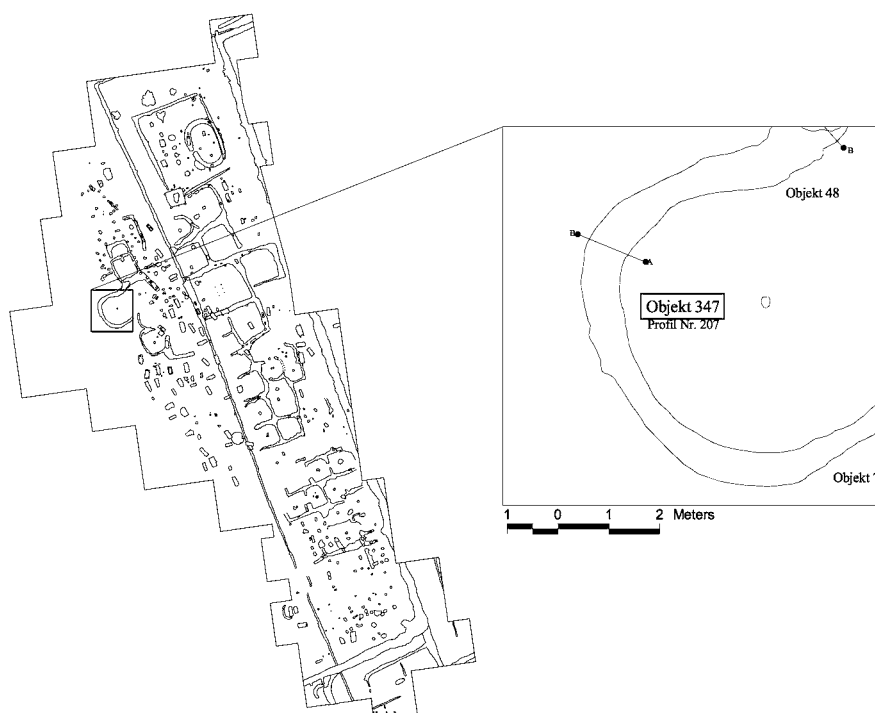


M. 1:2  
6, 10a, 10b: M. 1:1

Objekt 346



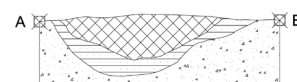
## Objekt 347



Graben eines Grabgärtchens, schließt an die Objekte 48 und 75 an, Höhe 147,07m, Tiefe ca. 0,15m. Etwa 3,5m östlich des Objektes 347 lag möglicherweise die zugehörige Brandbestattung. In der Füllung ein Terra Sigillata-Fragment (Rheinzabern 5), wenig gelb- und grautonige Ware, Schlacke und eine Münze (1).


Datierung: errichtet am Ende des 2. oder in der ersten Hälfte des 3. Jhs.


1a, 1b. Münze, wenig abgenutzt (Fnr. 3561): Titus für IULIA TITI; Rom: Dupondius; Datierung: 79/81.



SÜDWESTPROFIL (Profil Nr. 207)  
M 1:20

 braunschwarze humose Erde

 dunkelbraune Erde  
mit Löss durchsetzt

 Löss (gewachsener Boden)



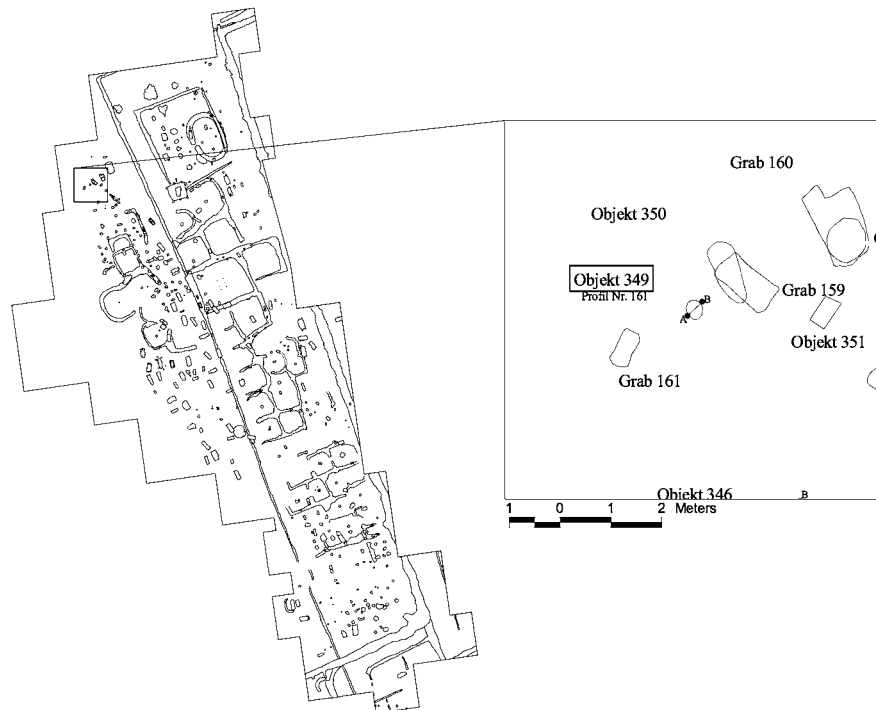
1a



1b

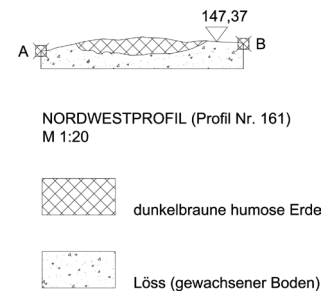
M. 1:1

## Objekt 349

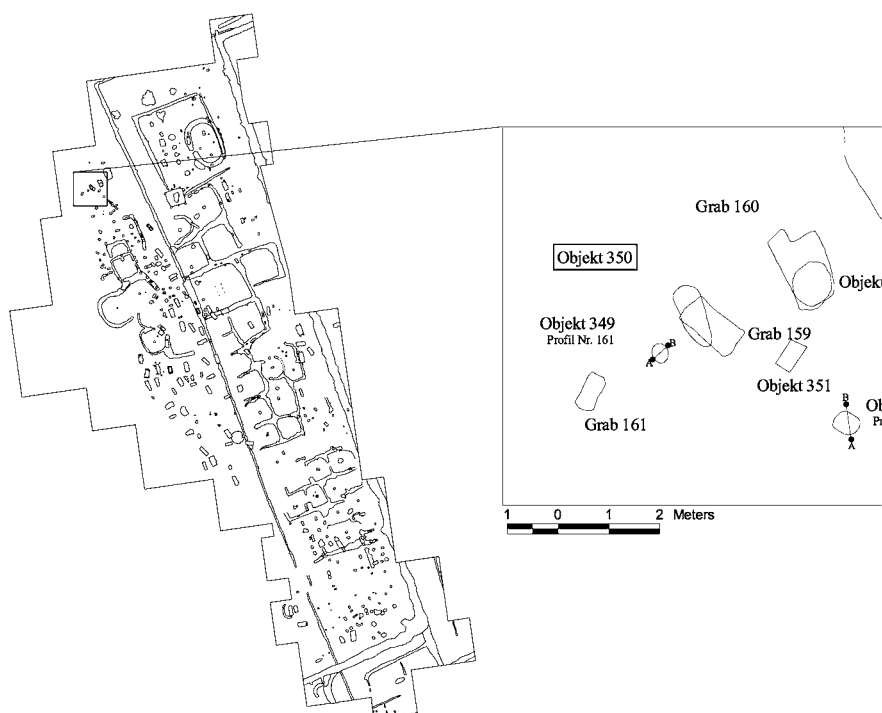


Brandgrubengrab, im Grundriss kreisförmig mit einem Durchmesser von 0,4m, Höhe 147,38m, Tiefe 0,04m. In der Füllung Leichenbrand, Holzkohle und verschiedene Pflanzenreste: Saat-Weizen (*Triticum aestivum*), großfruchtiges Getreide (*Cerealia*) und Schmetterlingsblütler (*Fabaceae*). In der Füllung außerdem ein Terra Sigillata-Fragment (Westerndorf 5), zwei grautonige Keramikscherben sowie wenige kleine Glasgefäßfragmente aus farblosem Glas.

Anthropologische Bestimmung: adult-matur (30-60).  
 Datierung: erste Hälfte des 3. Jhs.



## Objekt 350




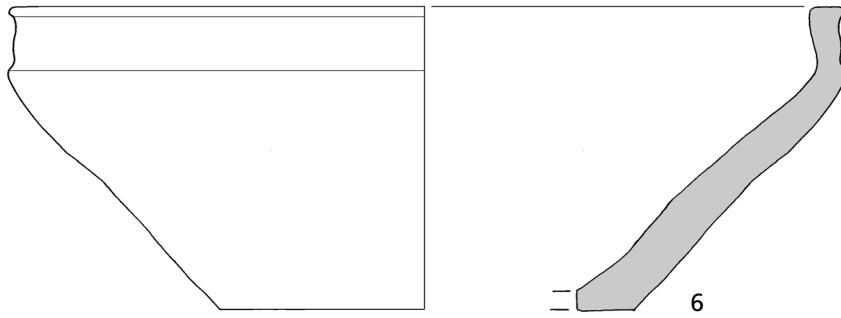
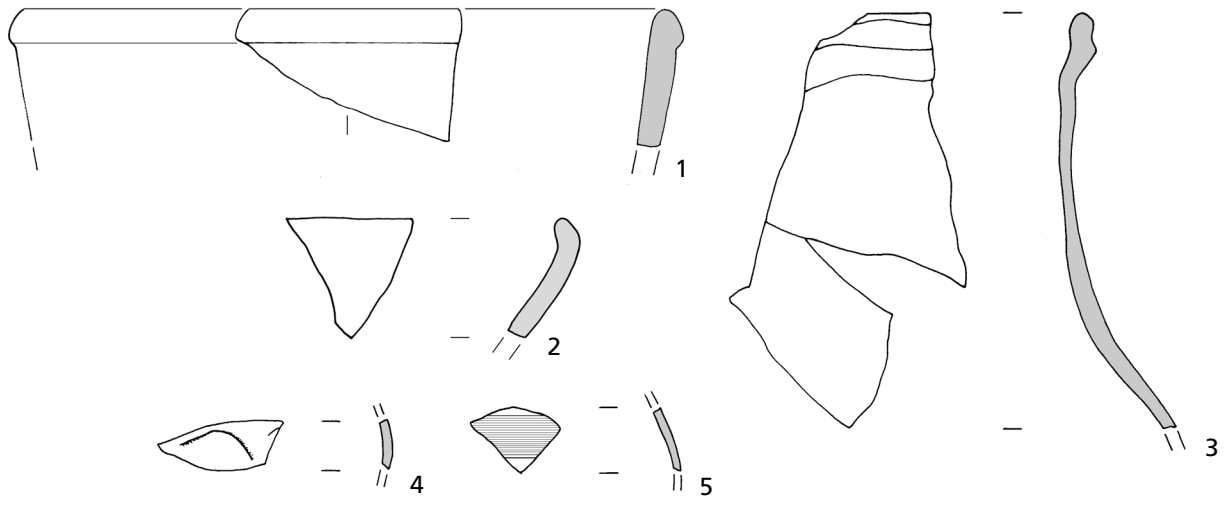
Brandgrubengrab(?), Überschneidung mit einer Körperbestattung (Grab 159), Höhe 147,42 m, Tiefe ca. 0,25 m. In der Füllung Reste eines Vorratsgefäßes (7) und eine Kanne (3) sowie weitere einzelne TS-Fragmente (1 sowie Teller[?], Rheinzabern), Feinkeramik (Faltenbecher), gelb- (2) und grautonige (6, Teller) Ware. Außerdem in der Füllung Tierknochen und wenige Fragmente von zwei(?) Glasgefäßen (4-5) sowie mehrere kleine Eisenfragmente.

Anthropologische Bestimmung: infans II-erwachsen.

Datierung: zweites Drittel des 3. Jhs.

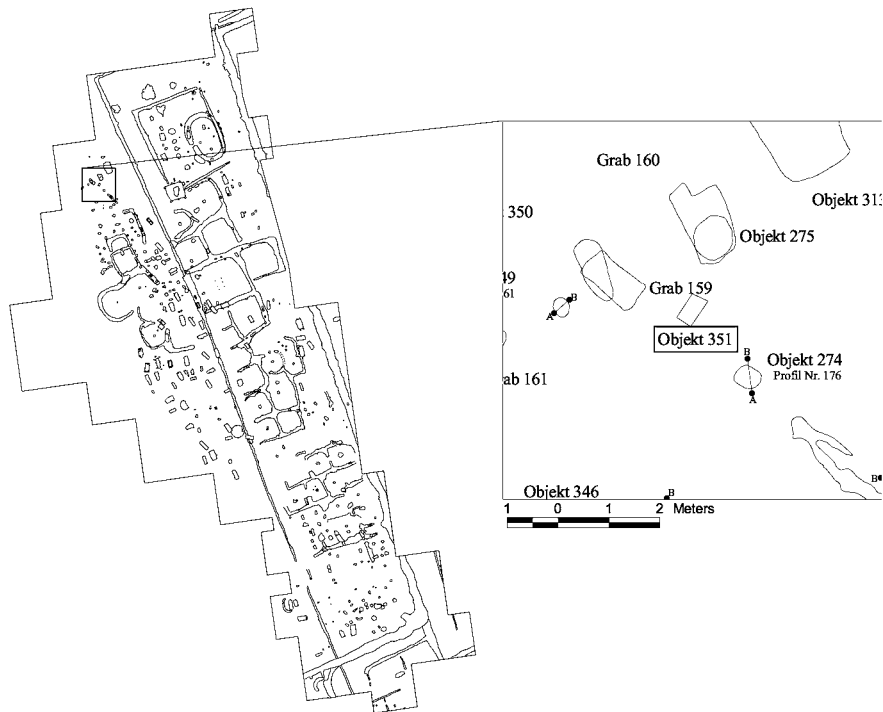
1. Randfragment einer TS-Schüssel Drag. 37, Rheinzabern 4, Rdm. 17 cm (Fnr. 3644).
2. Randfragment eines gelbtonigen Tellers mit eingebogenem Rand (Fnr. 3655).
3. Fragmente einer grautoniger Kanne (Fnr. 3645).
4. Fragment eines Glasgefäßes mit eingeschliffener Verzierung aus milchigem Glas (Fnr. 3647).
5. Fragment eines Glasgefäßes mit eingeschliffener Verzierung aus farblosem Glas (Fnr. 3648).
6. Fragment einer grautonigen Schüssel mit profilierter Wand, Rdm. 22 cm (Fnr. 3650).
7. Bodenteil eines grautonigen Vorratsgefäßes, Bdm. 17 cm (Fnr. 3645).

Objekt 350



M. 1:2  
7: M. 1:3

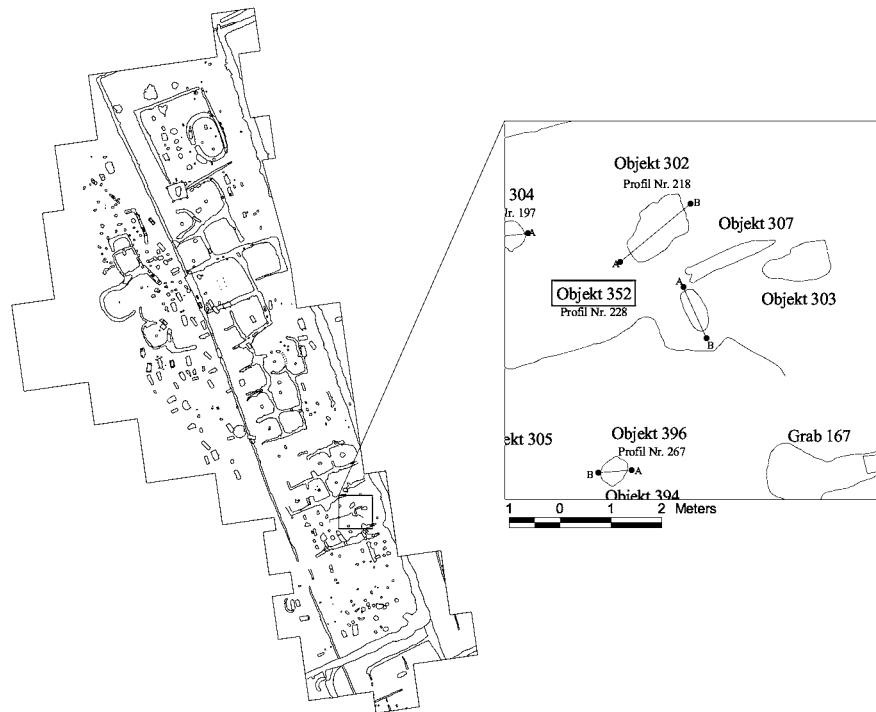
## Objekt 351



Grube, Form und Tiefe unbekannt, Höhe 147,40m. In der Grube ein vollständiger Pferdeschädel.

Datierung: 3. Jh.

## Objekt 352



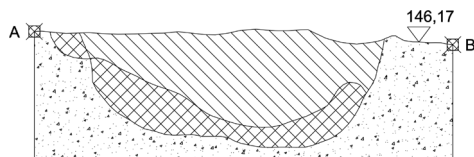
Brandgrubengrab. Grube im Grundriss oval mit einer Länge von 0,8m und einer Breite von 0,37m, Höhe 146,19m, Tiefe 0,32m. Möglicherweise war das Brandgrab ursprünglich in dem Graben (Objekt) 305 angelegt. In der Objektfüllung Leichenbrand, Pflanzenreste (Linse [*Lens culinaris*] und weißer Gänsefuß [*Chenopodium album*]), ein Terra Sigillata-Fragment (Drag. 33, Rheinzabern 4), wenig Feinkeramik (1), gelb- und grautonige (2) Ware sowie wenige Eisenfragmente.

Anthropologische Bestimmung: Mann(?) erwachsen.

Datierung: zweites Drittel des 3. Jhs.



## Objekt 352



OSTPROFIL (Profil Nr. 228)  
M 1:20



graubraune Erde mit Leichenbrand

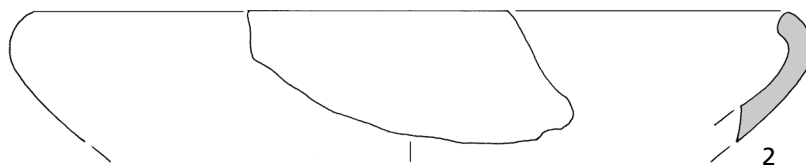
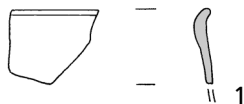


schwarze humose Erde mit Holzkohle

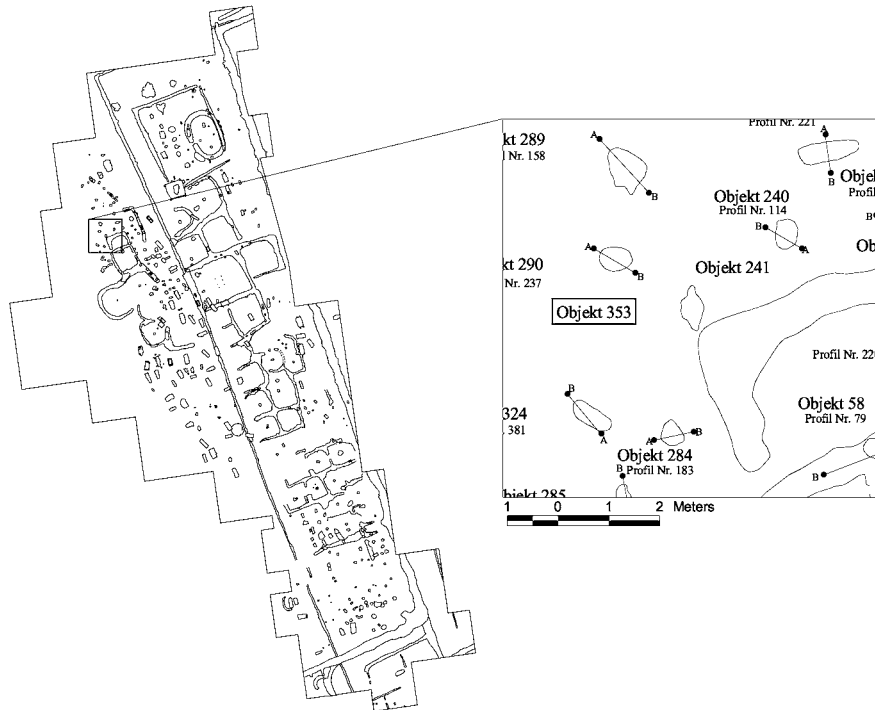


Löss (gewachsener Boden)

1. Randfragment eines feintonigen (Falten)Bechers (Fnr. 3573).
2. Randfragment eines grautonigen Tellers mit eingebogenem Rand, Rdm. 20 cm (Fnr. 3573).



## Objekt 353



Brandgrubengrab, Grube im Grundriss unregelmäßig oval mit einer Länge von 0,9m und Breite von 0,45m, Höhe 147,21m, Tiefe 0,45m. In der Füllung Leichenbrand, Pflanzenreste (Schmetterlingsblütler [Fabaceae]), ein gelbtoniges und wenige grautonige (1) Keramikfragmente.

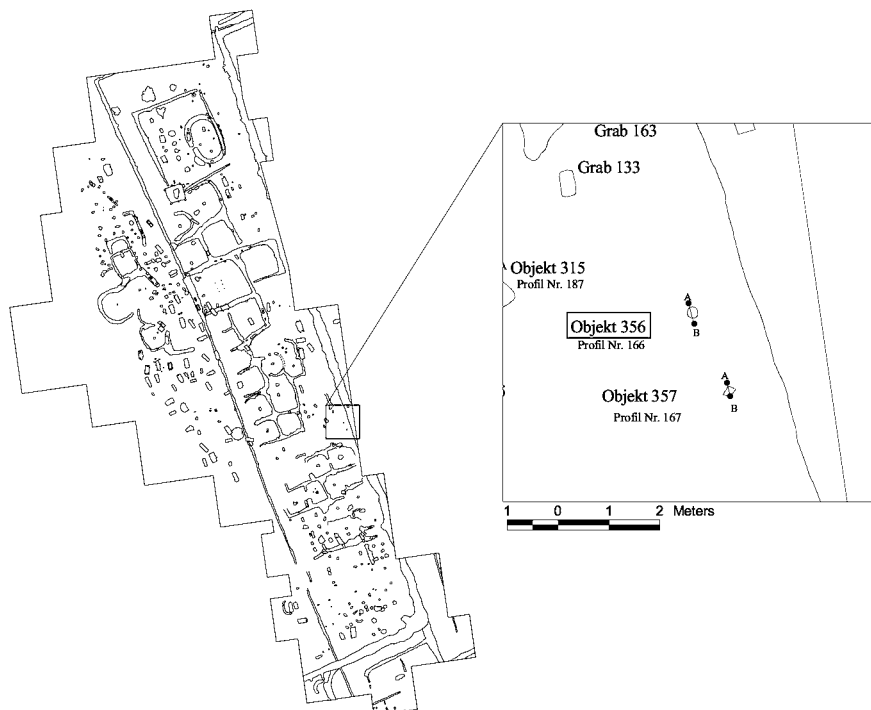
Anthropologische Bestimmung: juvenil-erwachsen.

Datierung: 3. Jh.

1. Randfragment eines grautonigen Tellers mit eingebogenem Rand (Fnr. 3592).

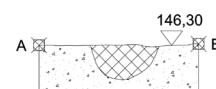


## Objekt 356





Pfostengrube, im Grundriss kreisförmig mit einem Durchmesser von 0,18m, Höhe 146,30m, Tiefe 0,1m.

Datierung: 3. Jh.(?).

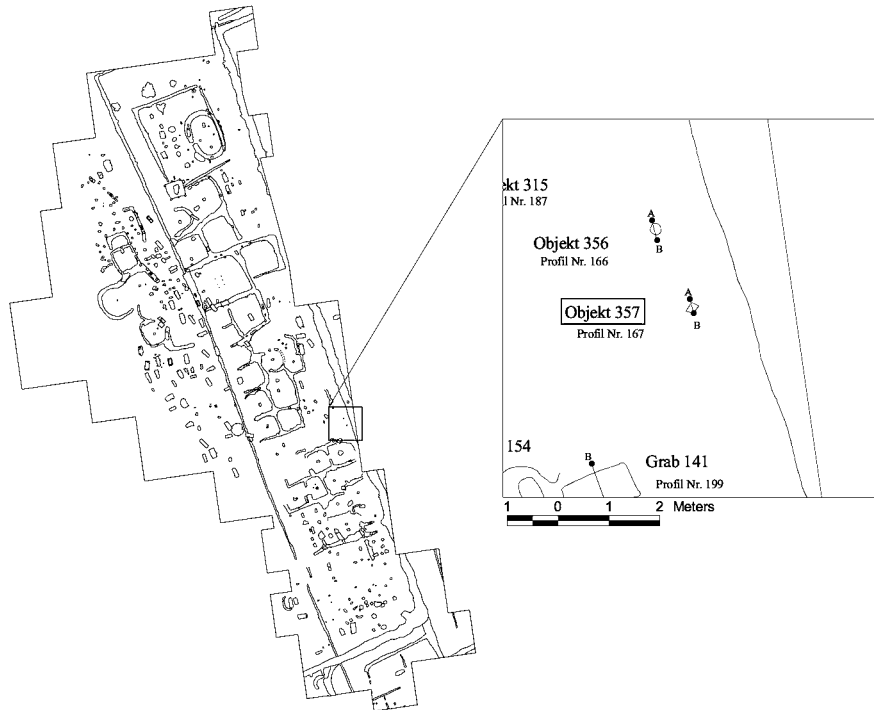


OSTPROFIL (Prof. Nr. 166)  
M 1:20

 braune humose Erde

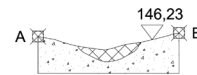
 Löss (gewachsener Boden)

Objekt 357





Pfostengrube, im Grundriss viereckig mit einer Länge von 0,19 und Breite von 0,16m, Höhe 146,25m, Tiefe 0,02m.

Datierung: 3. Jh. (?).



OSTPROFIL (Profil Nr. 167)  
M 1:20

 braune humose Erde

 Löss (gewachsener Boden)

## Objekt 358



Pfostengrube, im Grundriss kreisförmig mit einem Durchmesser von 0,45 m, Höhe 147,58 m, Tiefe 0,27 m. In der Füllung ein Stein und Holzkohle.

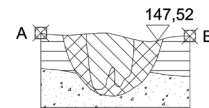
Datierung: zweites Drittel des 3. Jhs.

Objekt 359







Pfostengrube, im Grundriss kreisförmig mit einem Durchmesser von 0,25m, Höhe 147,55m, Tiefe 0,18m. In der Objektfüllung Tierknochen.

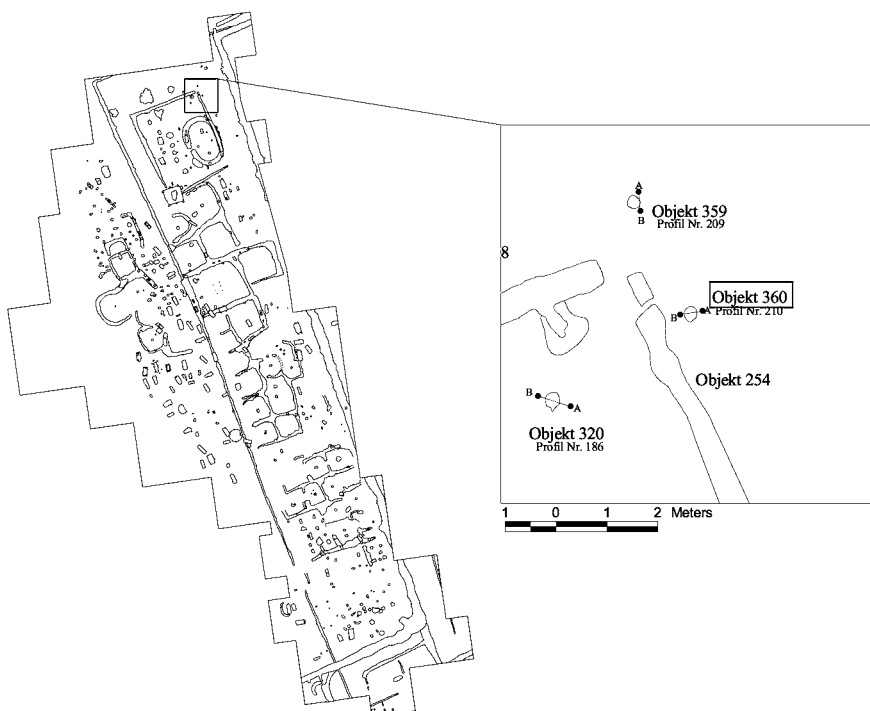
Datierung: zweites Drittel des 3. Jhs.



OSTPROFIL (Prof. Nr. 209)  
M 1:20

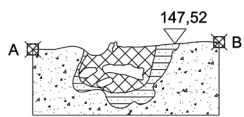
-  schwarzbraune Erde
-  dunkelbraune Erde
-  Übergang zwischen Humus und Löss
-  Löss (gewachsener Boden)

Objekt 360




Pfostengrube, im Grundriss kreisförmig mit einem Durchmesser von 0,2 m, Höhe 147,52 m, Tiefe 0,18 m. In der Füllung Tierknochen (Rind) und Steine.

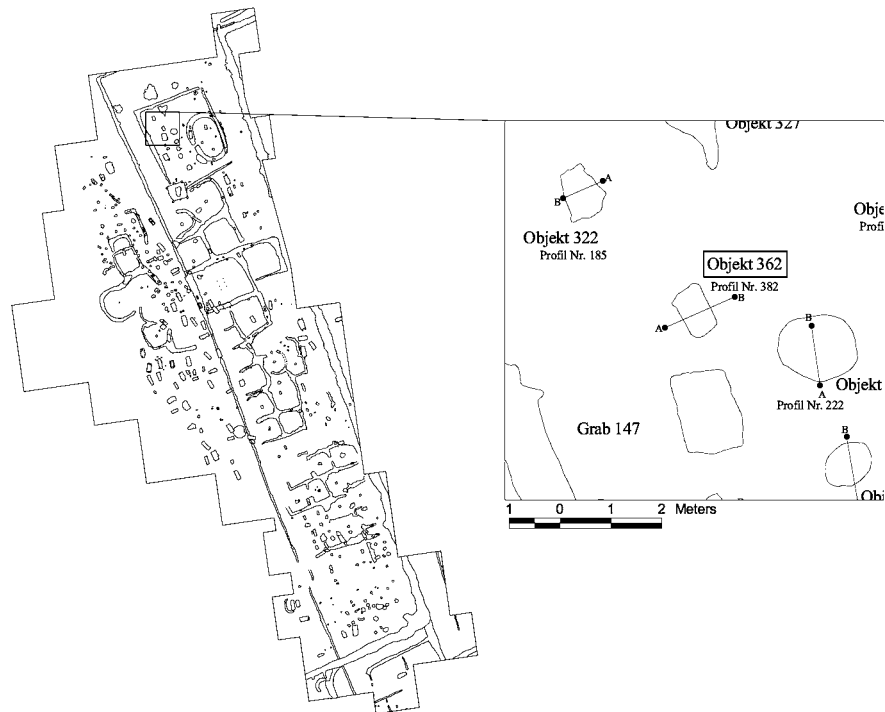
Datierung: zweites Drittel des 3. Jhs.



SÜDPFIL (Profil Nr. 210)  
M 1:20

- |   |                                       |  |             |
|---|---------------------------------------|--|-------------|
|  | dunkelbraune Erde                     |  | Tierknochen |
|  | dunkelbraune Erde mit Löss durchsetzt |  | Steine      |
|  | Löss (gewachsener Boden)              |  |             |

## Objekt 362



Brandgrab mit Steinkiste, Grube im Grundriss rechteckig mit einer Länge von 0,95 m und Breite von 0,58 m, Höhe 147,45 m, Tiefe 0,45 m. Mittig in der Grube lag eine Steinkiste (4); in ihr befanden sich Leichenbrand, ein TS-Fragment (Rheinzaubern[?]), wenig gelb- und grautonige Ware, drei Glasfragmente aus milchigem und farblosem Glas, Ziegel- und kleine Eisen- (3) und Buntmetallfragmente. Laut Grabungsdokumentation lag unter der Steinkiste eine Holzkiste in der sich aschiges Material und Metallobjekte befanden (Fibel [2], Münze [1], kleine Objekte oder Fragmente aus Gold[?], Buntmetall und Eisen).

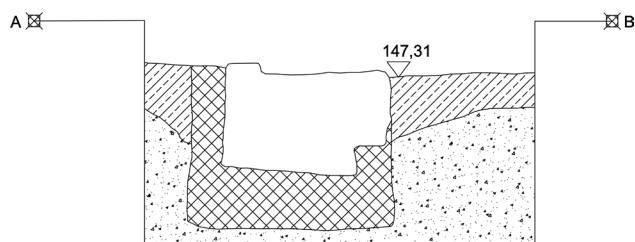
Aus der Grabfüllung liegen auch verschiedene Pflanzenreste vor: Hafer (*Hordeum vulgare*), großfrüchtiges Getreide (Cerealia), echte Hirse (*Panicum miliaceum*), weißer Gänsefuß (*Chenopodium album*), Schmetterlingsblütler (Fabaceae), wahrsch. Wald-Erdbeere (cf. *Fragaria vesca*), Lippenblütler (Lamiaceae), Finkensaame (*Neslia paniculata*), Süßgräser (Poaceae), wahrsch. Schlehe (cf. *Prunus spinosa*), wahrsch. Skabiose (cf. *Scabiosa* sp.) und Klee Typ (*Trifolium* Typ).

Anthropologische Bestimmung: adult-matur (20-60).

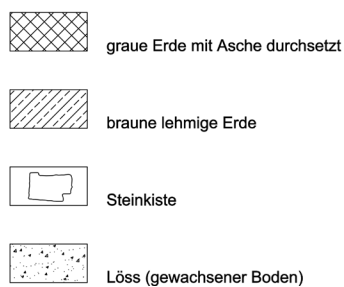
Datierung: erstes Drittel des 4. Jhs.



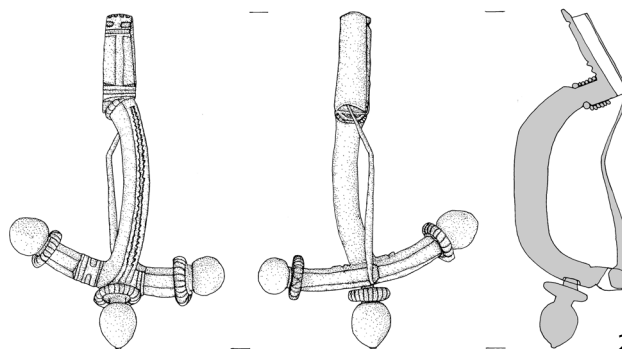
## Objekt 362



NORDPROFIL (Profil Nr. 382)  
M 1:20

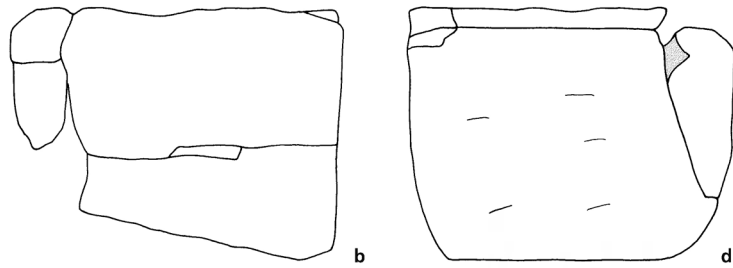
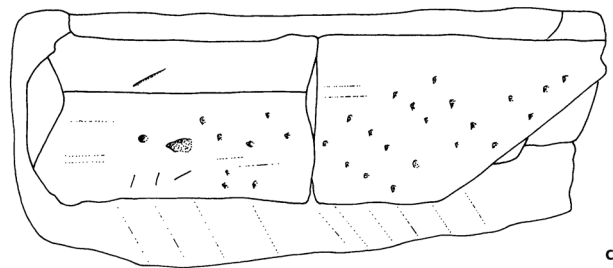
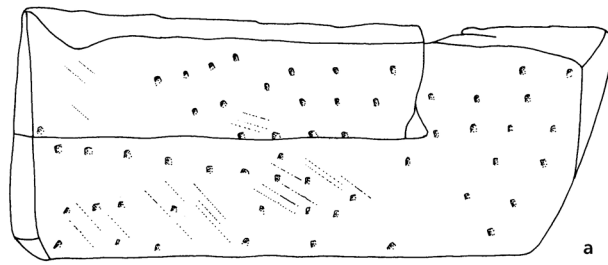
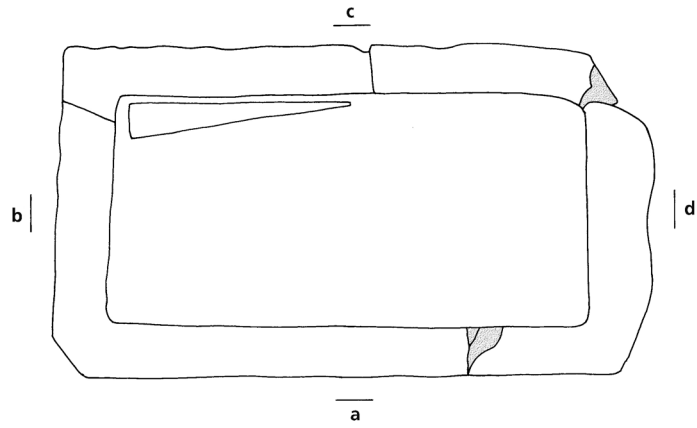
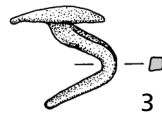


- 1a, 1b. Abgenutzte Münze (Fnr. 2999): Maximianus II. für MAXIMINUS II. (DAIA), Rom: Follis; Datierung: 305.  
 2. Zwiebelknopffibel aus Buntmetall, L. 7 cm (Fnr. 2969).  
 3. Nagel aus Buntmetall, erh. L. ca. 4 cm (Fnr. 2992).  
 4. Steinkiste aus Kalksandstein, Außenmaße 0,8×0,44 m, Steinbruch Seeblicksiedlung (Fnr. 2985). Siehe auch Beitrag von Andreas Rohatsch und Erich Draganits im Teil 1, Abb. 8c-e.



M. 1:2  
1a,1b: M. 1:1

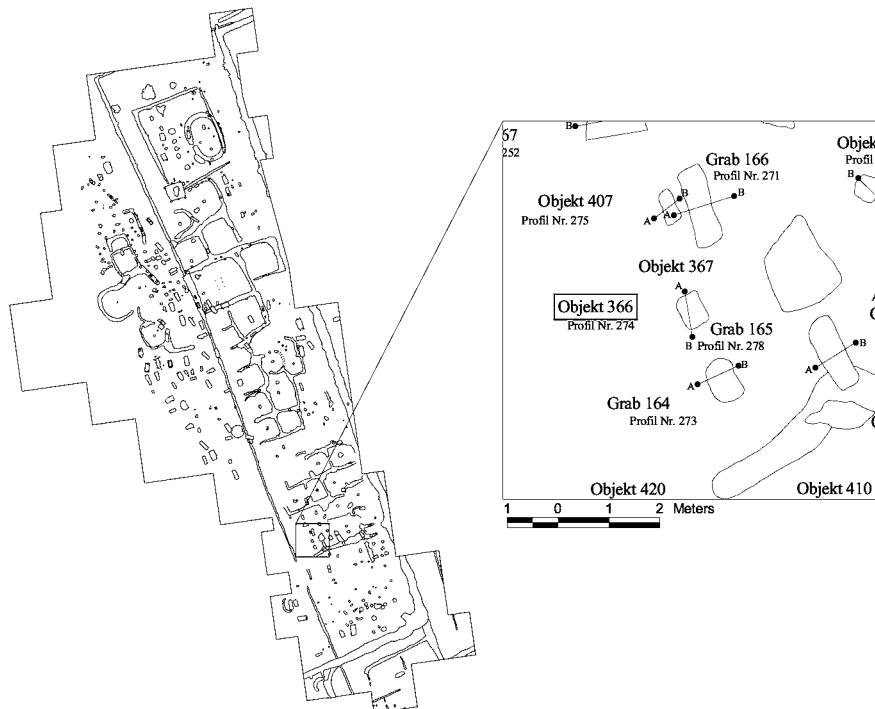
Objekt 362



4

M. 1:2  
4: M. 1:10

## Objekt 366

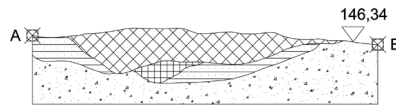


Brandgrubengrab, Grube im Grundriss rechteckig mit einer Länge von 0,75m und Breite von 0,55m, Höhe 146,36m, Tiefe 0,14m. In der Füllung Leichenbrand, Holzkohle, Pflanzenreste (Schmetterlingsblütler [Fabaceae] und Labkraut [*Galium* sp.]), wenig gelb- und grautonige (1-2) Ware und ein Glasfragment (3).





Anthropologische Bestimmung: Mann(?) adult-matur (30-60).

Datierung: zweites Drittel des 3. Jhs.

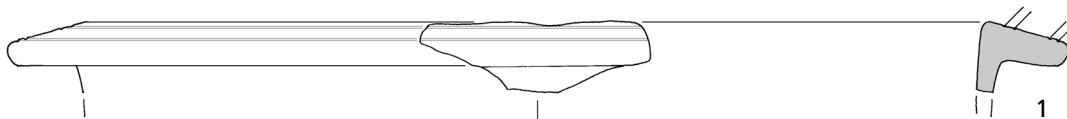
Objekt 366



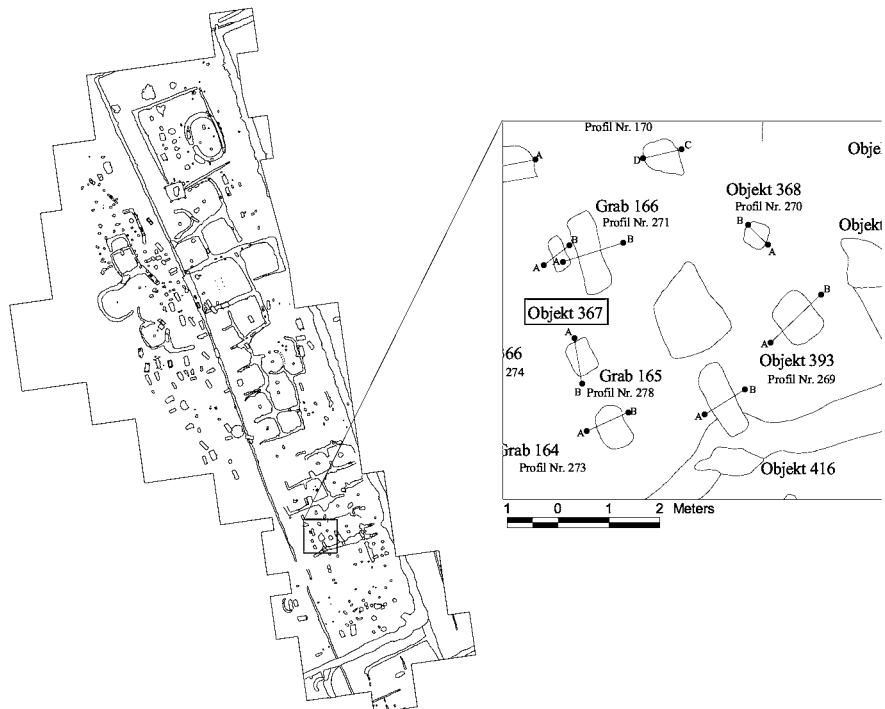
OSTPROFIL (Profil Nr. 274)  
M 1:20

-  schwarze aschige Erde
-  schwarze aschige Erde mit Löss durchsetzt
-  Leichenbrand
-  Löss (gewachsener Boden)

1. Randfragment einer grautonigen Schüssel mit gerilltem Horizontalrand, Rdm. 24 cm (Fnr. 3872).
2. Randfragment eines grautonigen Tellers mit stärker eingebogenem Rand und Rille im Inneren (Fnr. 4073).
3. Deformiertes Randfragment eines Glasgefäßes (Parfumfläschchen [?]) aus hellgrünem Glas, Rdm. ca. 2 cm (Fnr. 2826).



## Objekt 367



Brandgrubengrab(?), Grube im Grundriss quadratisch mit einer Seitenlänge von 1,5 m, Höhe 146,33 m, Tiefe 0,45 m. In der Füllung wenig Leichenbrand (unbestimmbar), Tierknochen (Huhn), Terra Sigillata (1-2 sowie Pfaffenhofen), Fragmente von Feinkeramik (rheinische Ware, lokale Becher und Faltenbecher), gelb- und grautonige (3-5) Ware sowie ein Fragment aus farblosem Glas.

Datierung: zweites Drittel des 3. Jhs.

Objekt 367

1. Rand- und Wandfragmente eines TS-Bechers Drag. 33, Westerndorf 5, Rdm. 13 cm (Fnr. 4133).
2. Randfragmente eines TS-Tellers Drag. 31, Rheinzabern(?), Rdm. 20cm (Fnr 4133).
3. Randfragment eines grautonigen Topfes mit Dreiecksrand und gerilltem Hals (Fnr. 4133).
4. Randfragment eines grautonigen Tellers mit eingebogenem Rand (Fnr. 4133).
5. Randfragment eines grautonigen Tellers mit stärker eingebogenem Rand und Rille im Inneren (Fnr. 4133).

