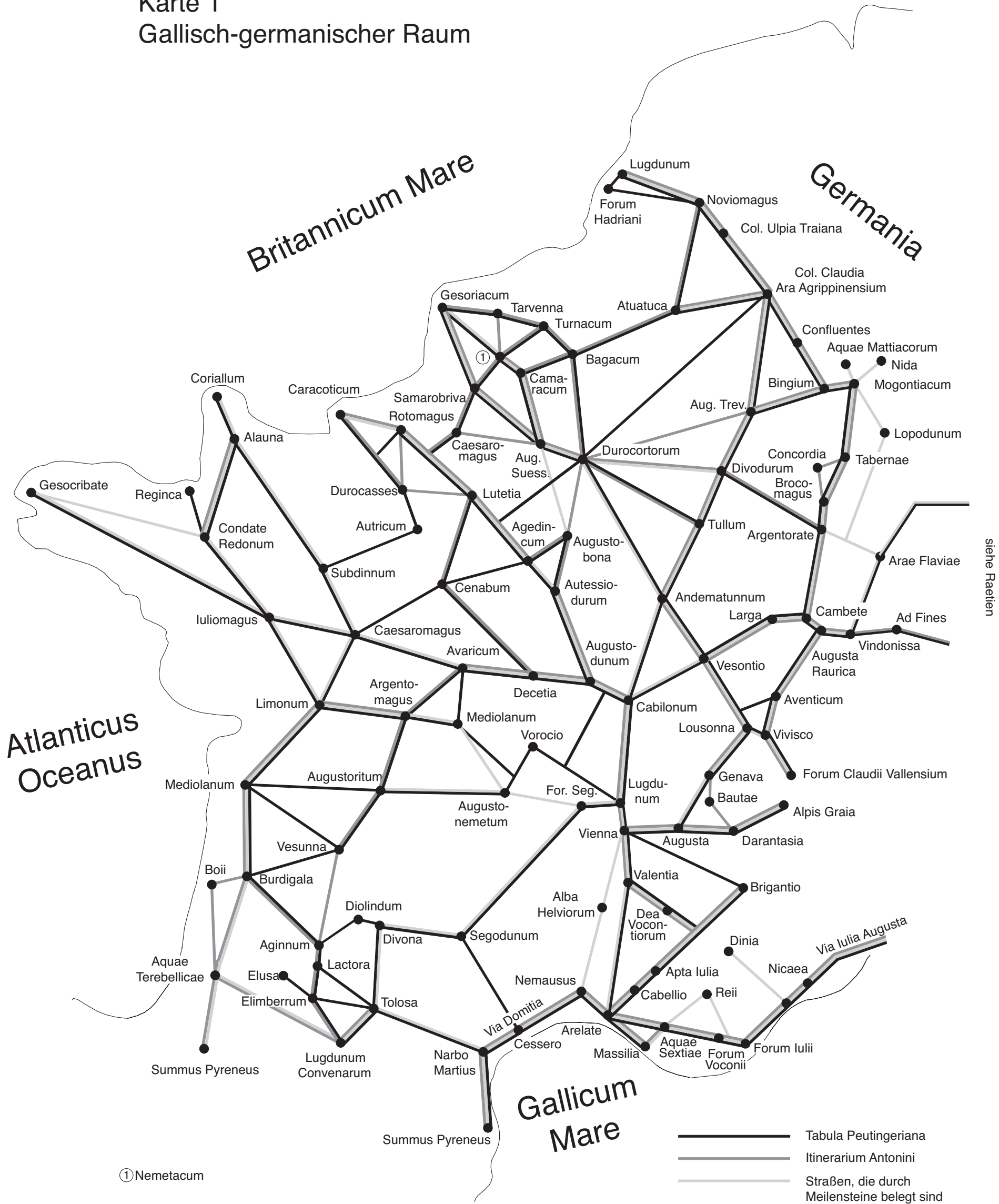


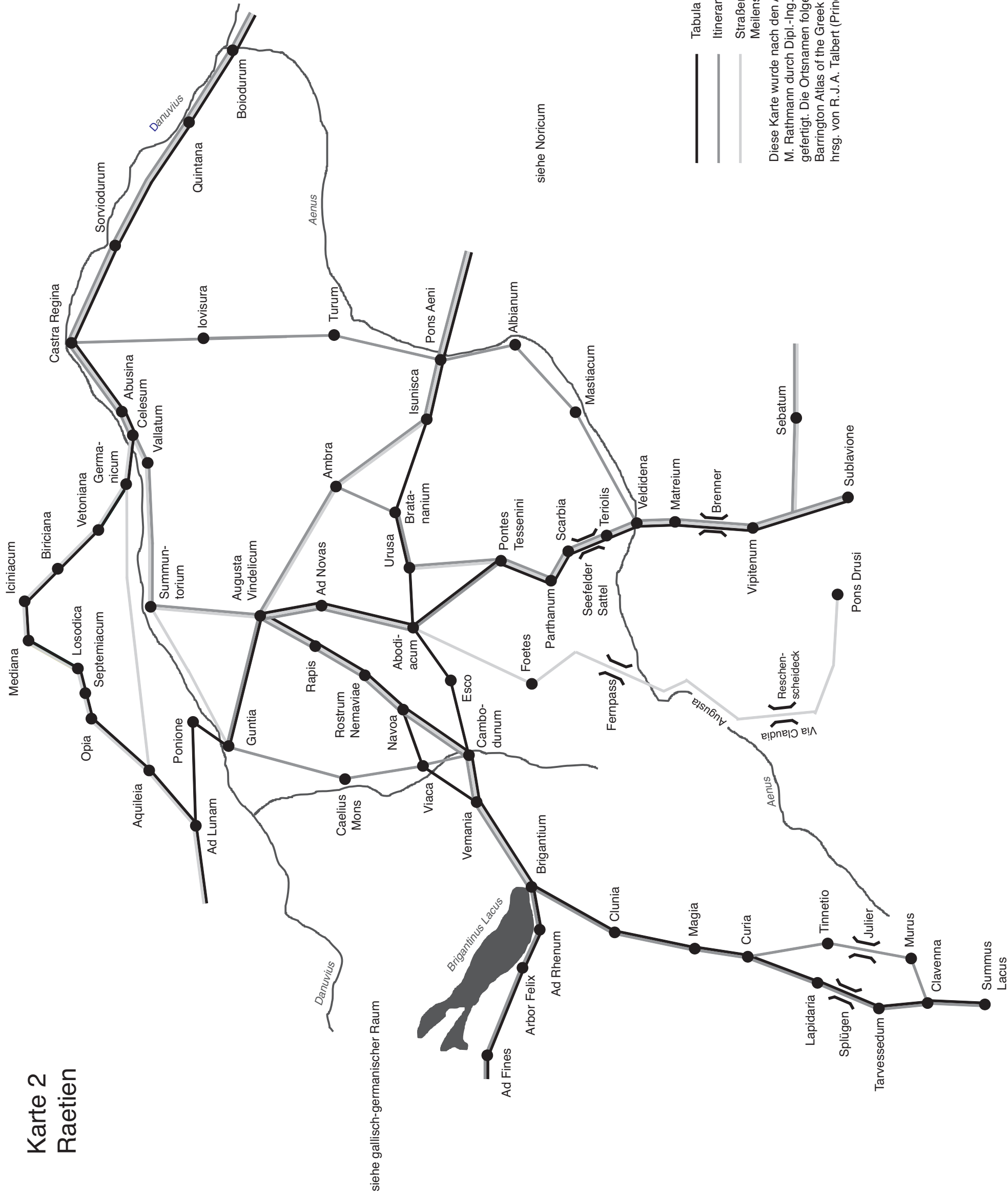
# Karte 1 Gallisch-germanischer Raum



siehe Raetien

Diese Karte wurde nach den Angaben von M. Rathmann durch Dipl.-Ing. M. Hovenbitzer gefertigt. Die Ortsnamen folgen dem Barrington Atlas of the Greek and Roman World, hrsg. von R.J.A. Talbert (Princeton/Oxford 2000).

# Karte 2 Raetien



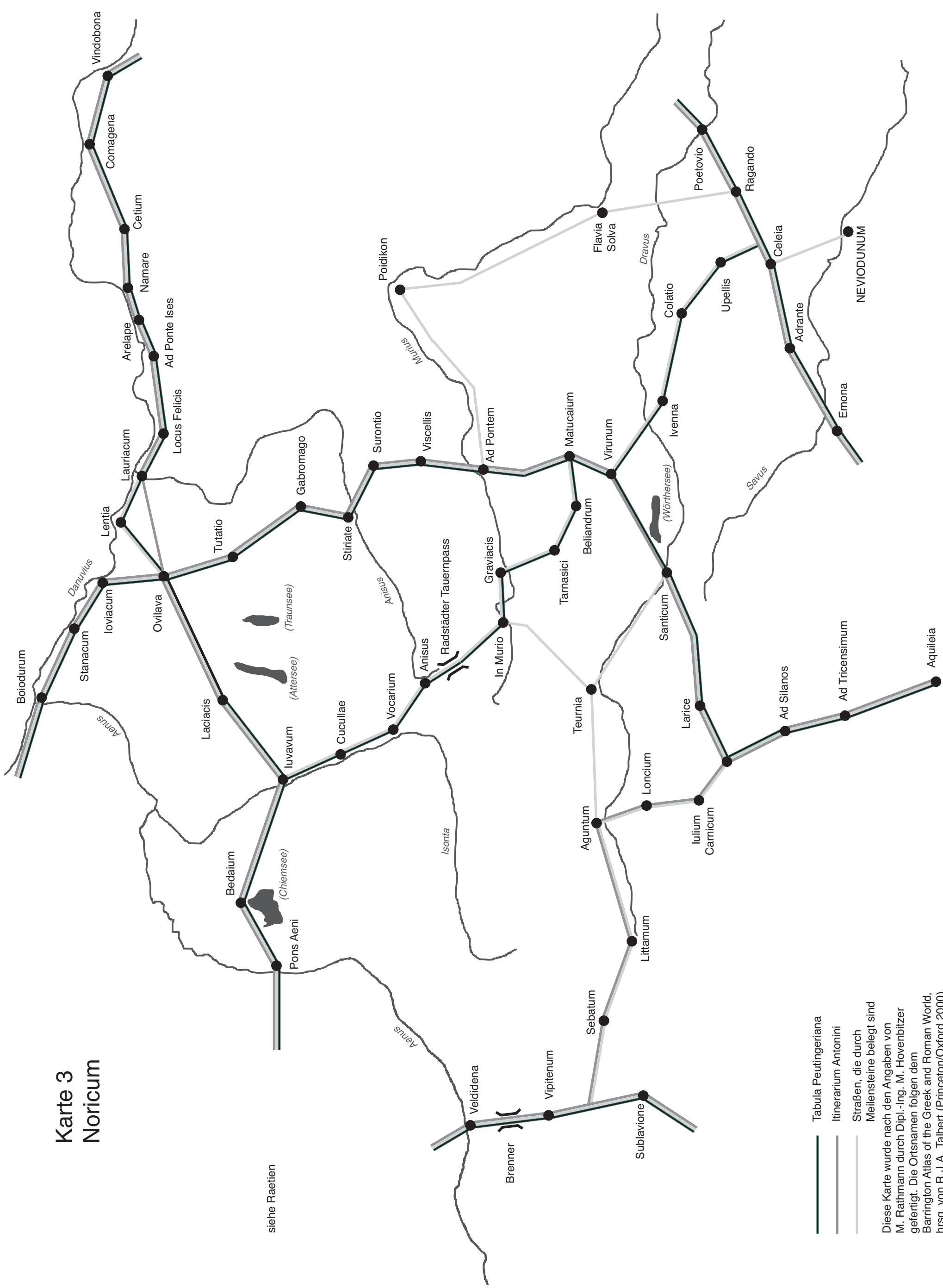
siehe gallisch-germanischer Raum

siehe Noricum

- Tabula Peutingeriana
- Itinerarium Antonini
- Straßen, die durch Meilensteine belegt sind

Diese Karte wurde nach den Angaben von M. Rathmann durch Dipl.-Ing. M. Hovenbitzer gefertigt. Die Ortsnamen folgen dem Barrington Atlas of the Greek and Roman World, hrsg. von R. J. A. Talbert (Princeton/Oxford 2000).

# Karte 3 Noricum



siehe Raetien

Brenner

— Tabula Peutingeriana  
 = Itinerarium Antonini  
 — Straßen, die durch Meilensteine belegt sind  
 Diese Karte wurde nach den Angaben von M. Rathmann durch Dipl.-Ing. M. Hovenbitzer gefertigt. Die Ortsnamen folgen dem Barrington Atlas of the Greek and Roman World, hrsg. von R.J.A. Talbert (Princeton/Oxford 2000).