

Tabellen 1-3



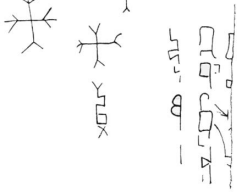





Moderner Name	Antiker Name	Verehrter Heiliger	Topographische Lage	Antike Verkehrsverbindungen	Bestandteile der Felseinsiedeleien	Begräbnisstätte
Bint es-Sultan			Nordsyrien		Felseinsiedelei: mehrere Bezirke	Einzelgrab
Deir Wadi Ḥabis	Deir Beit Bassus		Nordsyrien		Felsenkloster: ein Bezirk	Grabraum
Ḡazal	Deir Zaḡal		nordwestlich von Palmyra	Handelsroute Apamea – Palmyra	Kloster, aus Mauerwerk errichtete Gebäude und Felsenräume	Felsengräber
Ḥarbanuṣ			Nordsyrien		Felshöhle	
Kloster des Hl. Georg bei 'Aramo			nördlich von Latakia		Felsenkloster	
Maḡaret Sarasat			Euphrat-Region	Weg nach Zeugma am Euphrat	Felsenanlage: mehrere Bezirke	Felsengräber
Muḡr el-Mu'allāqa			Nordsyrien		eine Höhle	
Muḡr el-Mal'ab			Nordsyrien		Felsenkloster	Grabraum
Qinnsryn bei 'Šarya		Alexander der Schlaflose	Euphrat-Region	Fernstraße	Felsenkloster	Felsengräber
Wadi Martaḡun			Nordsyrien	Verbindungsstraße Apamea – Cyrrhus	Felseinsiedelei und aus Mauerwerk errichtete Herberge	Felsengräber
Maḡaret ez-Zaḡ				militärische Straße Antiochia – Beroea	Felseinsiedelei	

Tab. 1 Syrische Felseinsiedeleien als Pilgerziele. (Fortsetzung rechte Seite)



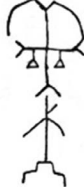




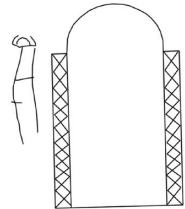
Wohn- und Gemeinschaftsräume	Gebetsbereich	Kirchliche Glaubensrichtung	Spuren der Pilger	Verehrte Objekte	Infrastrukturen für Pilger
gemeinschaftliche Felsenräume + mehrere Einzelklausen	Felsenkirche		Graffiti	Nischenreliquiar	
gemeinschaftliche Felsenräume	Wandnische	Miaphysitische Kirche	Inschrift (Syr. + Armenisch)		
gemeinschaftliche Felsenräume + Einzelklausen	Felsenkirche	Miaphysitische Kirche	Graffiti + Inschrift (Arab.)	Taufbecken, Nischenreliquiar	Felsenställe
Einzelklausen	Wandnische				
	Felsenbasilika		Graffiti	Taufbecken	
gemeinschaftliche Felsenräume + Einzelklausen	Basilika + Ambo		Graffiti		
Felsenräume	Felsenkirche		Inschrift (Syr.) + Graffiti		Inkubationsraum
gemeinschaftliche Felsenräume	Felsenkirche		Graffiti	Reliquiare	
gemeinschaftliche Felsenräume + gemeißelte Höhlen	Felsenkirche		Graffiti	Taufbecken	Herberge
gemeinschaftliche Felsenräume + Einzelklausen	Felsenkirche			Taufbecken, Sarkophage	Inkubationsraum

Pilgername/ Identität	Herkunftsgebiet	Eremit	Besuchte Felseinsiedelei	Pilgerwunsch	Praxis
Mutter des Bischofs Theodoret von Cyrrhus	Antiochia	Sim'an der Ältere, Einsiedler des Amanus-Gebirges		spiritueller Rat	Gebet
ein Jude	unbekannt	Dometios		Heilungswunder	Inkubation
Hilia bin Sa'ab	unbekannt		Deir Zağal		Stifterinschrift
Egeria	Spanien		Einsiedlerkolonie von Ḥarran	Gebet	spirituelles Gespräch mit den Einsiedlern
Akakios, Bischof von Beroea	Beroea	Julianus Sabas	Julianus Sabas-Höhlenkloster	Unterstützung bei kirchlichem Streit	
Asterius, Abt des Klosters von Ġinderis	Ġinderis bei Antiochia	Julianus Sabas	Julianus Sabas-Höhlenkloster	Unterstützung bei kirchlichem Streit	
Mönch Daniel	Amid	Julianus Sabas	Julianus Sabas-Höhlenkloster	Gebet	Gespräch mit den Mönchen
Mönch Mari	Amid	Julianus Sabas	Julianus Sabas-Höhlenkloster	Gebet	Gespräch mit den Mönchen
Mariana	unbekannt		Hl. Georg-Kloster bei 'Aramo	Gebet	Inschrift

Tab. 2 Identität der Pilger zu den syrischen Felseinsiedeleien.

Nr.	Beschreibung	Felseinsiedeleien	Zeichnung
1	Syrische Inschrift mit einem durchkreuzten Quadrat	Muğr el-Mal'ab, R1	
2	Zwei Kreuze und syrische Inschrift, bestehend aus zwei Worten	Muğr el-Mal'ab, R4 (Grabraum)	
3	Drei Kreuze mit gegabelten Hasten; syrische Inschriften, bestehend aus einem einzelnen Wort und einem dreizeiligen Text	Muğr el-Mal'ab, R1	
4	Griechisches Kreuz	Deir Ġazal, Abschnitt A, R2	
5	Neun griechische Kreuze, deren Hasten gegabelt sind	Muğr el-Mal'ab, R4 (Grabraum)	
6	Sechs Kreuze; von fünf sind die Hasten durch einen Bogen verbunden	Muğr el-Mal'ab, R4 (Grabraum)	
7	Griechisches Kreuz, dessen Hasten durch einen Bogen verbunden sind und dessen Längshaste in einem Kreis endet	Muğr el-Mal'ab, R4 (Grabraum)	
8	Lateinisches Kreuz, dessen Hasten durch einen Bogen verbunden sind. Von den Hasten hängt Schmuck herab. Kurze syrische Inschrift	Muğr el-Mal'ab, R4 (Grabraum)	

Tab. 3 Pilgergraffiti an den Wänden der untersuchten Felseinsiedeleien Syriens. (Fortsetzung rechte Seite)

Nr.	Beschreibung	Felseinsiedeleien	Zeichnung
9	Lateinisches Kreuz, dessen Hasten durch einen Bogen verbunden sind. Ein Bogen verbindet die rechte Querhaste mit der Längshaste. Von den Hasten hängt Schmuck herab	Muğr el-Mal'ab, R4 (Grabraum)	
10	Lateinisches Kreuz auf einem dreifach gestuften Sockel. Die Hasten sind mit einem Bogen verbunden und mit Schmuck behängt	Muğr el-Mal'ab, R4 (Grabraum)	
11	Lateinisches Kreuz auf einem doppelt gestuften Sockel. Die Längshaste ist in der Mitte geteilt. Die Hasten sind mit einem Bogen verbunden und mit Schmuck behängt	Muğr el-Mal'ab, R4 (Grabraum)	
12	Kreuz unter einem Bogen und darüber ein kleines Kreuz	Muğr el-Mal'ab, R4 (Grabraum)	
13	Menschliche Figur mit Kreuzen, eines davon mit gegabelten Hasten	Muğr el-Mal'ab, R4 (Grabraum)	
14	Oben rechts ein gehörntes Tier, das ein Kreuz ergreift; im Bild weitere ähnliche Tiere, die einzeln oder in Gruppen stehen	Deir Zağal, Abschnitt B, R9 (Klause)	
15	Die Linien stellen eventuell ein Gebäude mit Wandnische dar, darin eingeschlossen zwei Kreise mit einem Punkt in der Mitte und eine geometrische Form an einer Zickzacklinie	Qinnsryn bei 'Šarya, Bezirk II	
16	Eventuell Raum oder Raumeingang von einem sich überkreuzendem Muster flankiert. Links davon eine menschliche Figur mit Stab	Qinnsryn bei 'Šarya, Bezirk II	
17	Ein Reiter in Militärkleidung auf einem zum Kampf gerüsteten Pferd	Mağaret Sarasat, Bezirk III, R4	