

# Abbildungen



Abb. 1a: Das Untersuchungsgebiet im Luftbild (Altbestand vor dem Abriss 2022).



Abb. 1b: Das Untersuchungsgebiet nach Beendigung der Grabung (Neubauten im Jahr 2024).

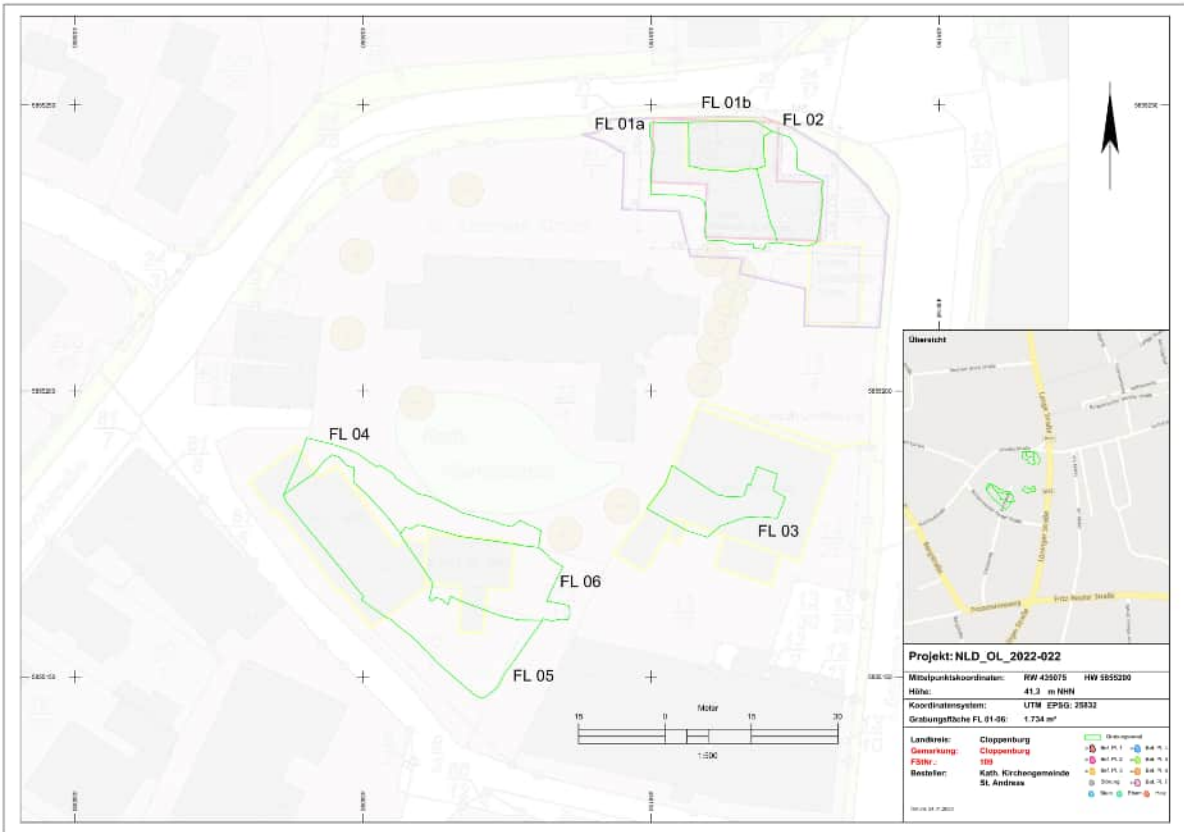


Abb. 2: Grabungsplan.



Abb. 3: Abbild eines Kupferstichs von Matthäus Merian von 1647; im Vordergrund ist der vorletzte Bau von St. Andreas zu sehen (Ansicht von Süden).



Abb. 4: St. Andreas heute (Ansicht von Nordwesten).

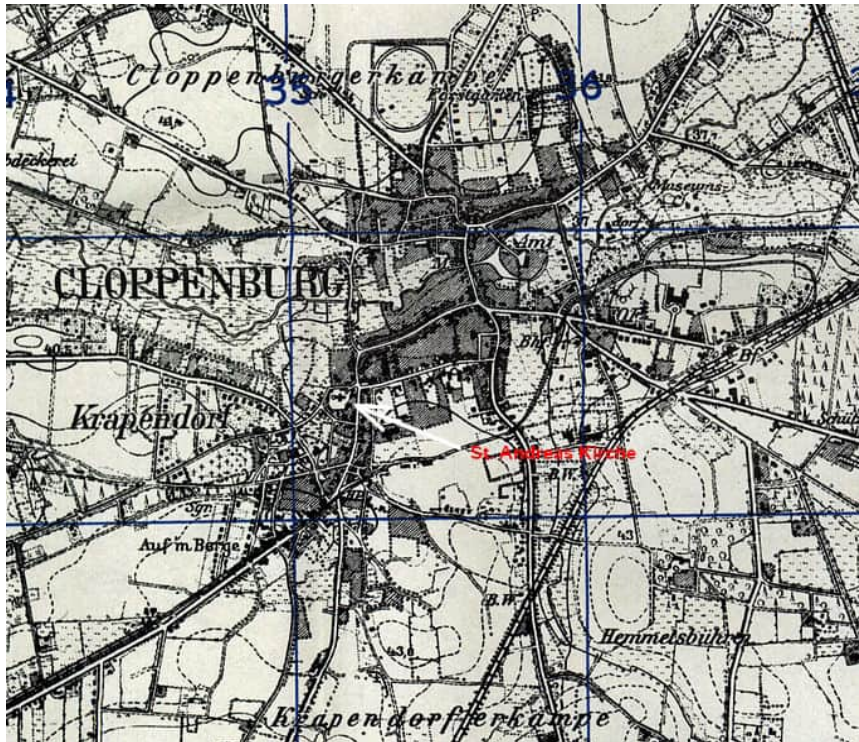


Abb. 5a: Cloppenburg / Krapendorf im Jahr 1944.



Abb. 5b: Cloppenburg heute; weiß markiert ist St. Andreas, die schwarze Markierung nordöstlich davon ist auf Abb. 5a mit „Amt“ bezeichnet; hier stand zuvor die Burg Cloppenburg.



Abb. 6: Gesamtplan der nördlichen Grabungsfläche.

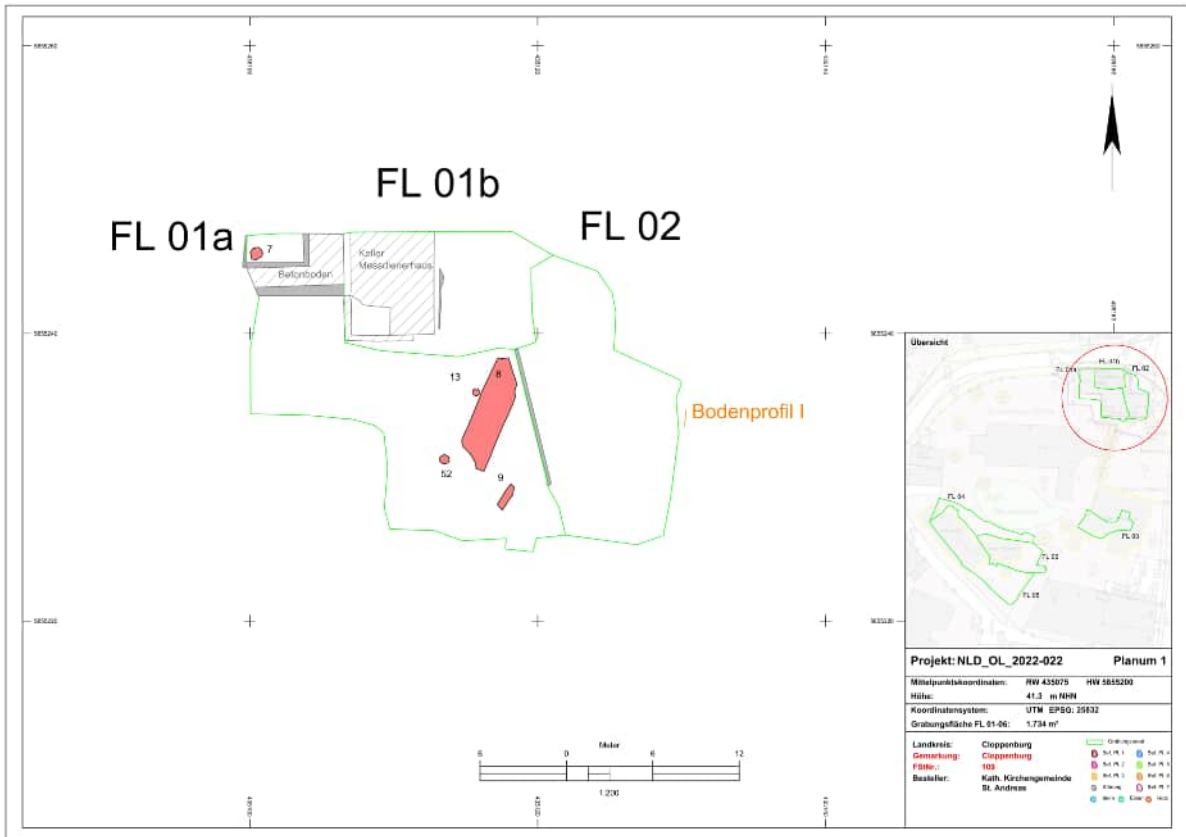


Abb. 7: Nördliche Grabungsfläche Planum 1.



Abb. 8a: Ein frühneuzeitlicher Weg (Befund 8) im Planum.



Abb. 8b: Profilschnitt durch den frühneuzeitlichen Weg (Befund 8).





Abb. 8c: Ausrichtung des frühneuzeitlichen Wegs (Befund 8) auf den Chor der Kirche. Gut zu erkennen ist, dass der Weg nicht auf den Eingang im Chor ausgerichtet ist.



Abb. 9: Mögliche Reste der ehemaligen Friedhofsmauer.



Abb. 10a: Weitere potenzielle Teile der Friedhofsmauer.



Abb. 10b: Sekundäre Verwendung eines Sockelsteins des Friedhofsportes in einer Wand eines jüngeren Gebäudes.

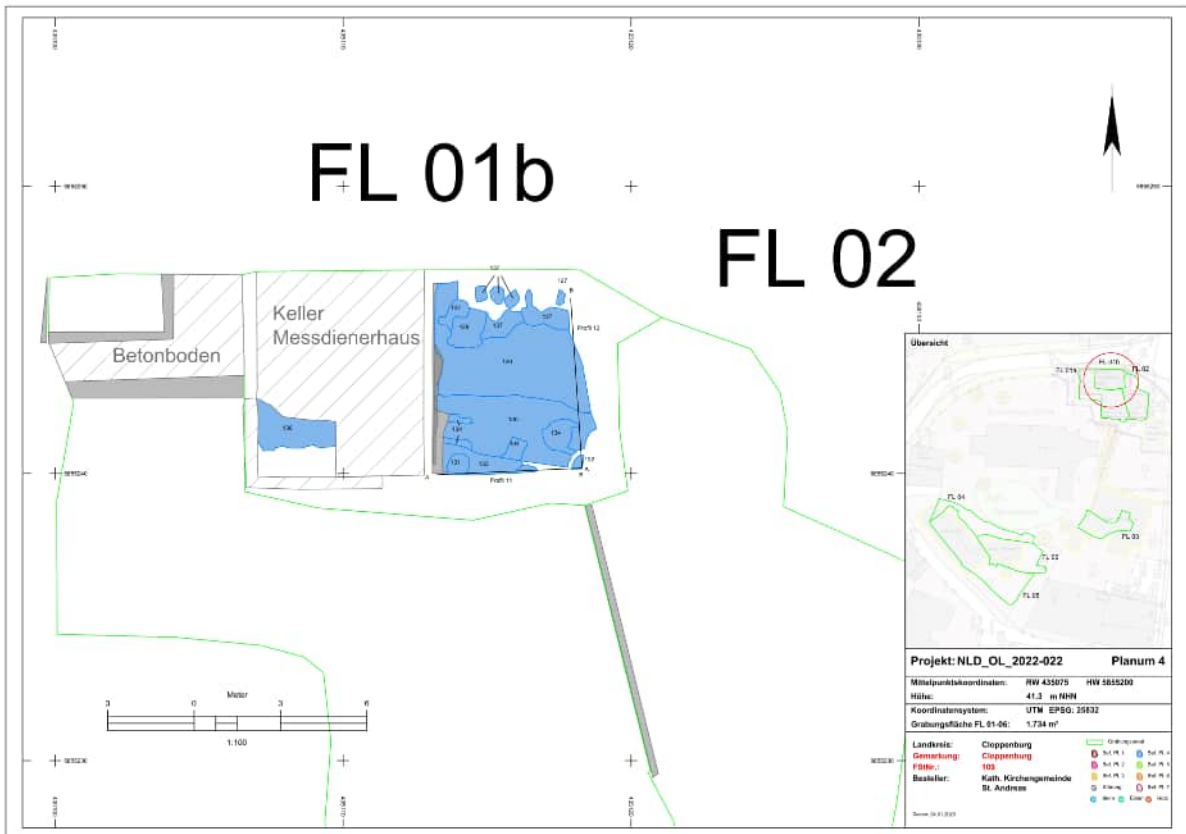


Abb. 11a: Fläche 1b im Planum 4.



Abb. 11b: Weitere Elemente, die zu einem Friedhofstor gehört haben könnten.



Abb. 12: Weiteres frühneuzeitliches Pflaster (Befund 130) in ähnlicher Machart wie Befund 8.



Abb. 13a: Schlecht erhaltenes spätmittelalterliches Pflaster (Befund 36).



Abb. 13b: Weiterer Bereich des Pflasters (Befund 36).

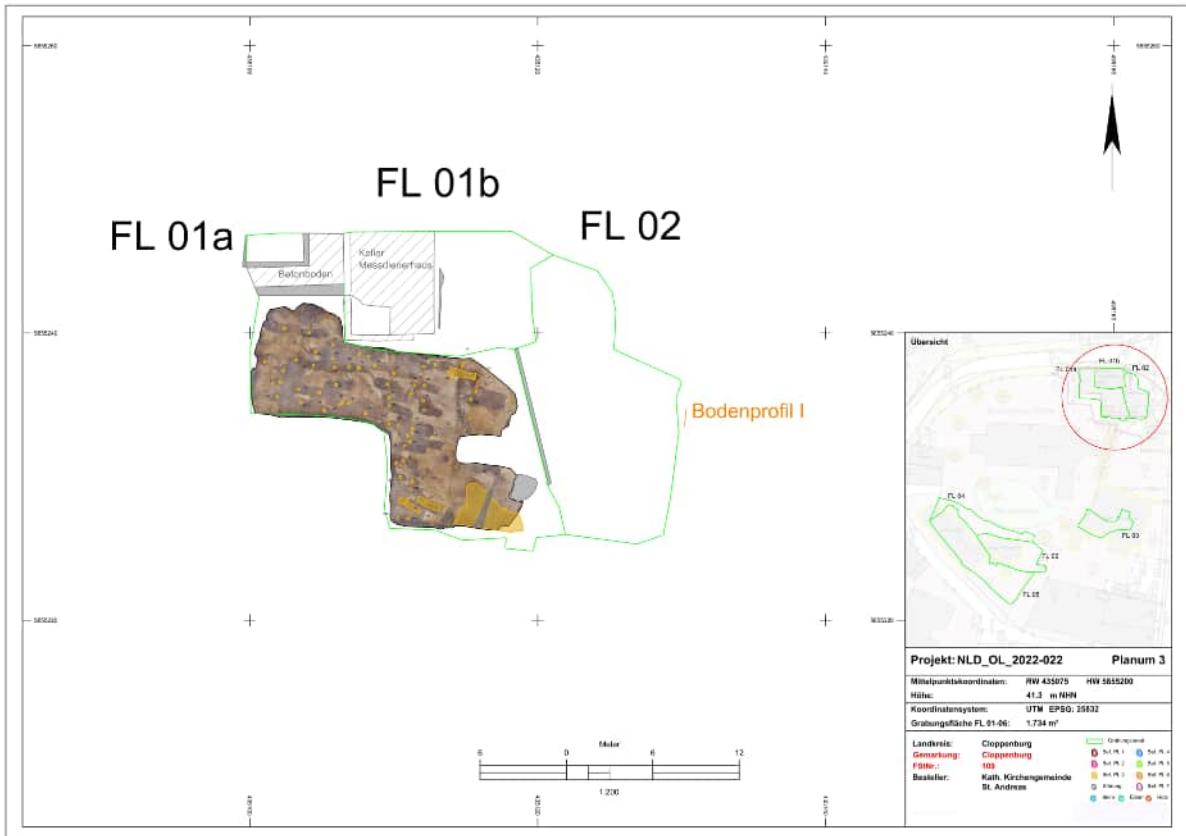


Abb. 14: Detailplan von Fläche 1a Planum 3.



Abb. 15a: Ein verschütteter Kellereingang.



Abb. 15b: Die Freilegung des Kellers.



Abb. 16a: Der freigelegte Keller mit Tonnengewölbe im Eingangsbereich (Ziegel links).





Abb. 16b: Blick in den Keller mit Lehmziele und Natursteinmauerwerk.

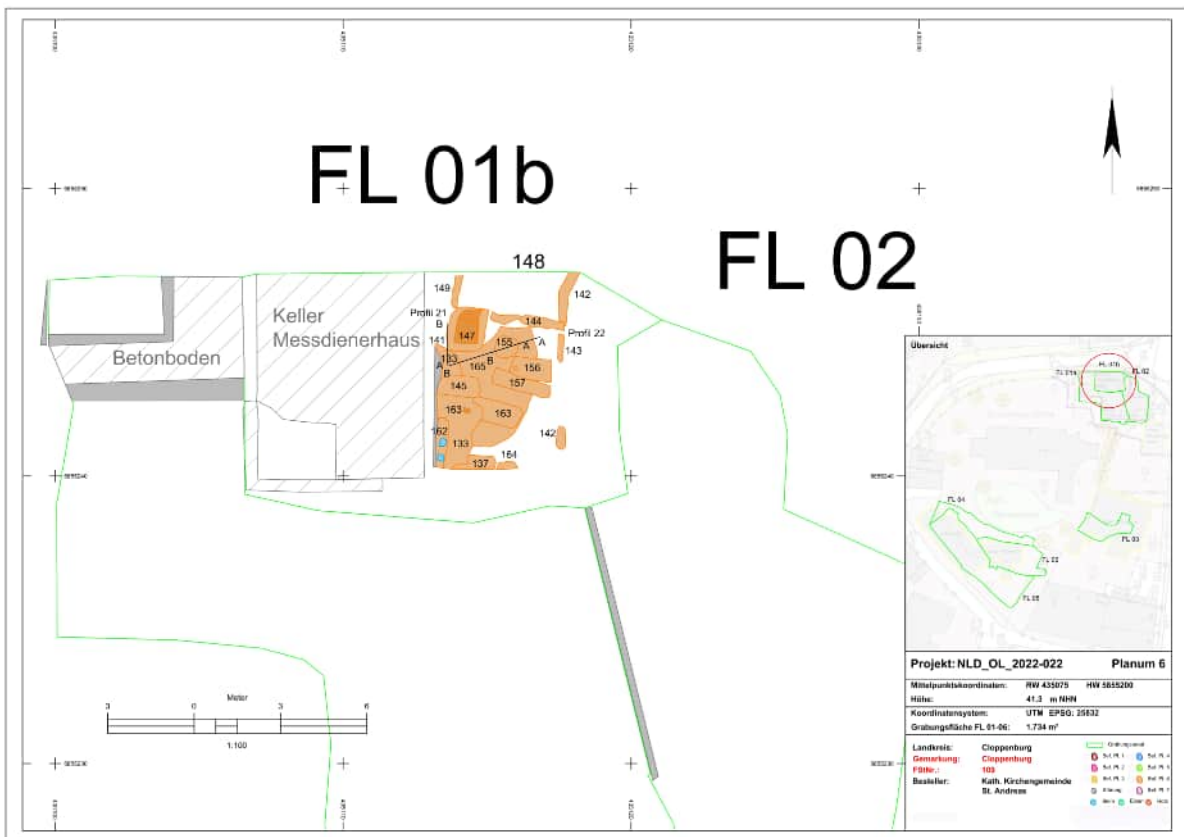


Abb. 17: Detailplan von Fläche 1b Planum 6.




Abb. 18: Übersichtsfoto Fläche 1b Planum 6.



Abb. 19: Grube mit identischer Verfüllung wie das Grubenhaus.



Abb. 20: Weitere Grube (links im Bild) unterhalb des Grubenhauses mit anderer Verfüllung.

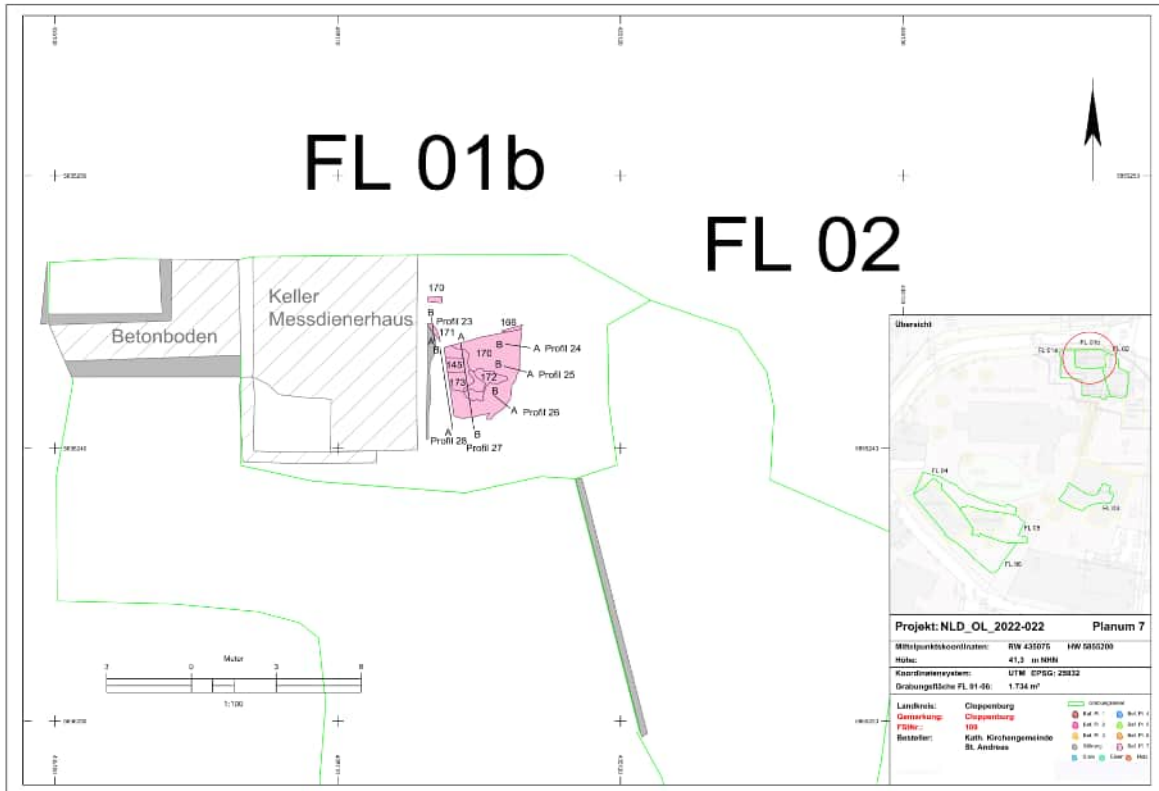


Abb. 21: Detailplan von Fläche 1b Planum 7.



Abb. 22a: Reste eines neuzeitlichen Kellers (Blick nach Norden).



Abb. 22b: Reste eines neuzeitlichen Kellers (Blick nach Osten).



Abb. 23: Spuren eines offenen Feuers im neuzeitlichen Keller.

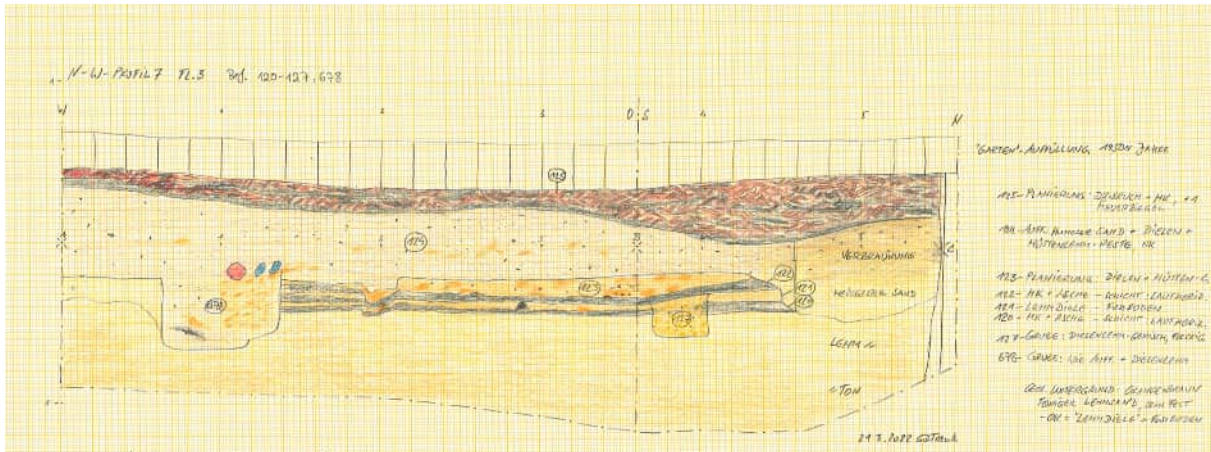


Abb. 24: Bodenaufbau von Fläche 3 im Profil.



Abb. 25: Neuzeitlicher Brunnen mit jüngerem Ziegelmauerkranz.



Abb. 26: Gesamtplan der Grabung.



Abb. 27: Vermutlich neuzeitlicher Keller am Übergang der Flächen 4 und 5.



Abb. 28: Ein stark zerstörtes Pflaster südlich der Kirche.



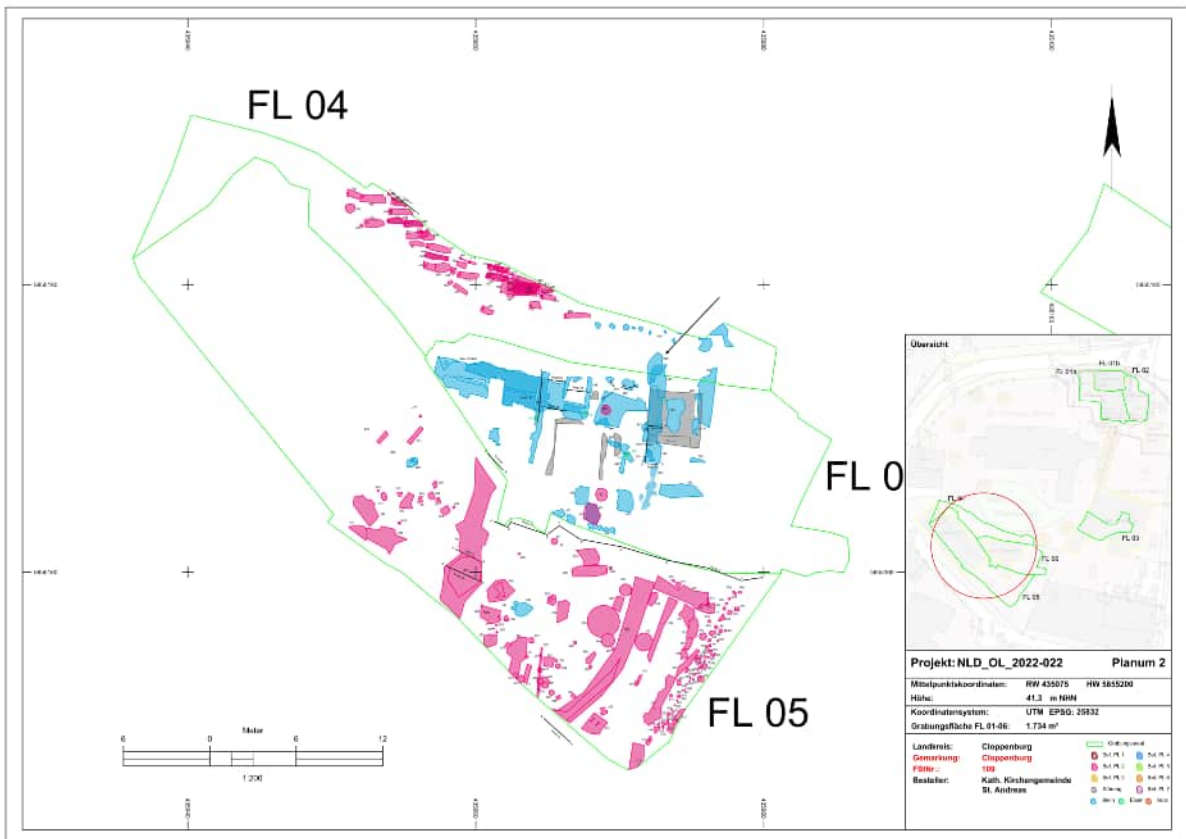


Abb. 29a: Detailplan der südlichen Grabungsfläche.



Abb. 29b: Pflasterreste am Flächenübergang Fläche 4 / Fläche 6 (Befund 546).

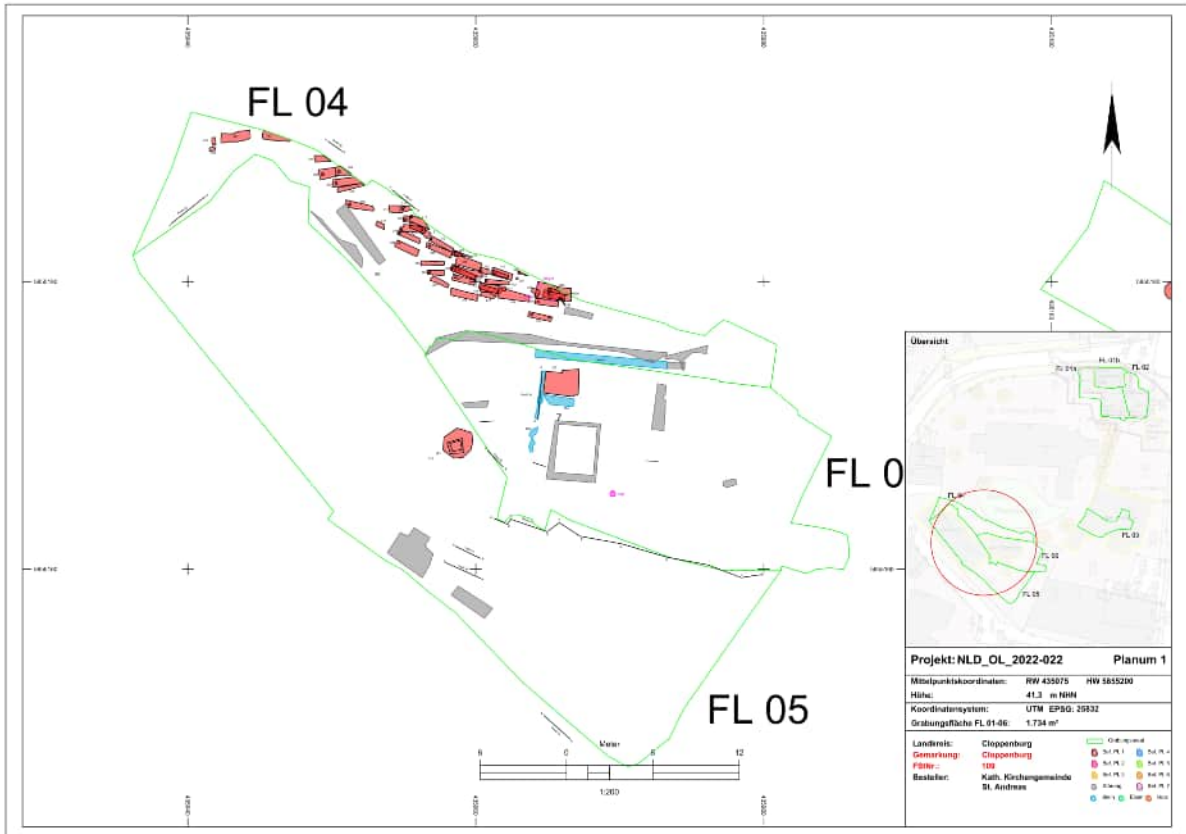


Abb. 30a: Südliche Grabungsfläche Planum 1.



Abb. 30b: Verschlussener neuzeitlicher Brunnen (Befund 221).

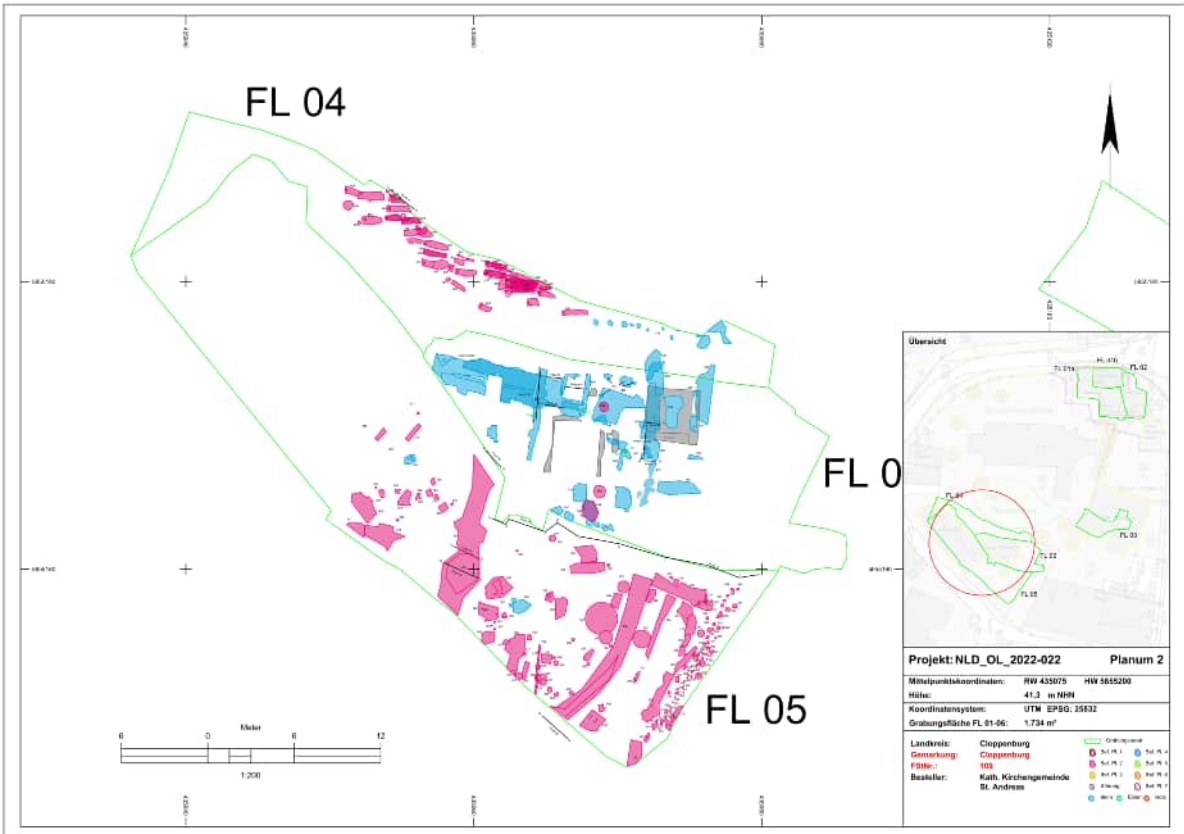


Abb. 31: Detailplan Fläche 5 Planum 2.



Abb. 32: Übersichtsfoto von Fläche 5 Planum 2 (Blick nach Süden); unter dem dunklen Fleck links im Hintergrund ist ein Kastenbrunnen.



Abb. 33: Freigelegter Kastenbrunnen (Befund 261) von Fläche 5 mit Grundwasser.




Abb. 34: Grabenstrukturen in Fläche 5 Planum 2 (Ausschnitt).



Abb. 35: Staketen oder Tiergänge im Planum von Fläche 5.

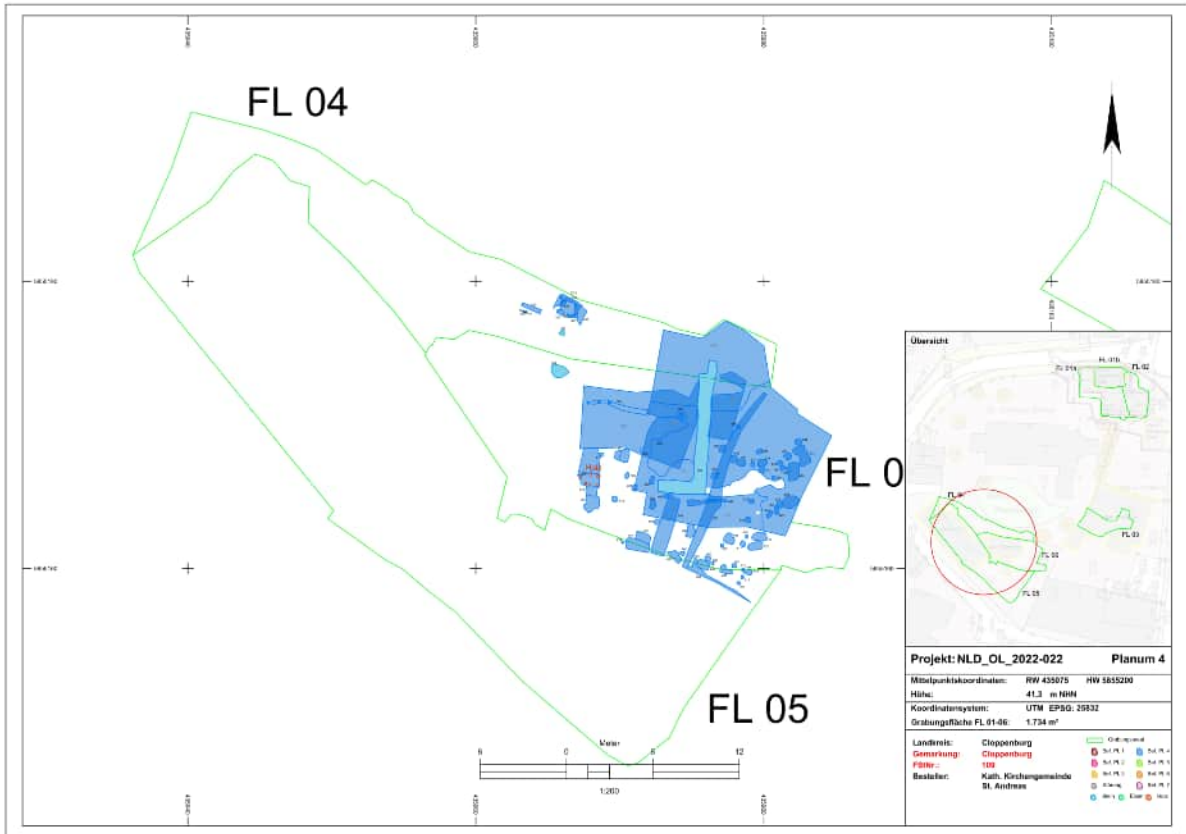


Abb. 36: Detailplan Fläche 6 Planum 4.



Abb. 37: Speicherbau mit erhaltenen Holzpfosten in Fläche 6 Planum 4.




Abb. 38: Fundamentreste in Fläche 6 Planum 4 (oben links im Bild, Sandbettung).



Abb. 39: Ziegelfundament (Befund 592).

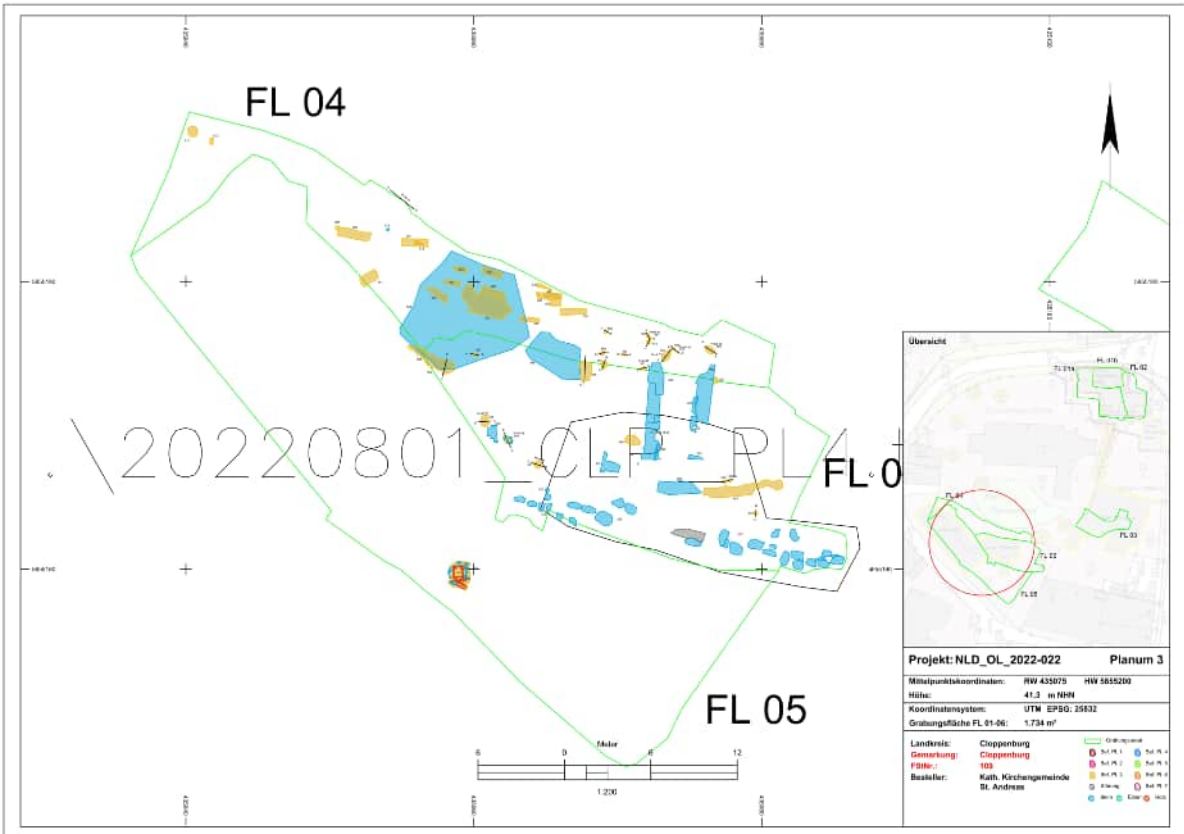


Abb. 40: Detailplan der südlichen Grabungsfläche von Planum 3 und 4.





Abb. 41a: Pflaster der Bauphasen IIa (hinten im Bild) und IIb (vorne im Bild).



Abb. 41b: Links im Bild Pflaster – Befund 433 (Bauphase IIa) und rechts im Bild Pflaster – Befund 488 (Bauphase IIb).



Abb. 41c: Pflaster Befund 488 unter der Kaplanei.



Abb. 42: Pflaster im postulierten Eingangsbereich der Kaplanei.



Abb. 43: Nebeneingang der Kaplanei an der der Kirche zugewandten Seite (flankiert durch zwei große Felsen im Bildvordergrund).



Abb. 44a: Südliche Friedhofseinfassung.



Abb. 44b: Südliche Friedhofseinfassung.



Abb. 45a: Reste eines Holzсарges.



Abb. 45b: Stark korrodierte Sarggriffe.

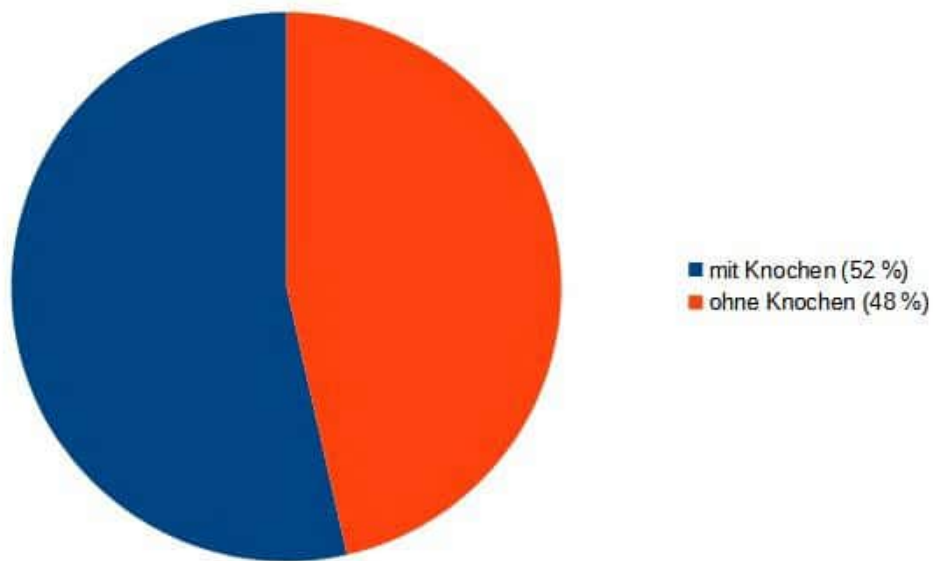


Abb. 46a: Knochenverteilung in Gräbern der Fläche 1.

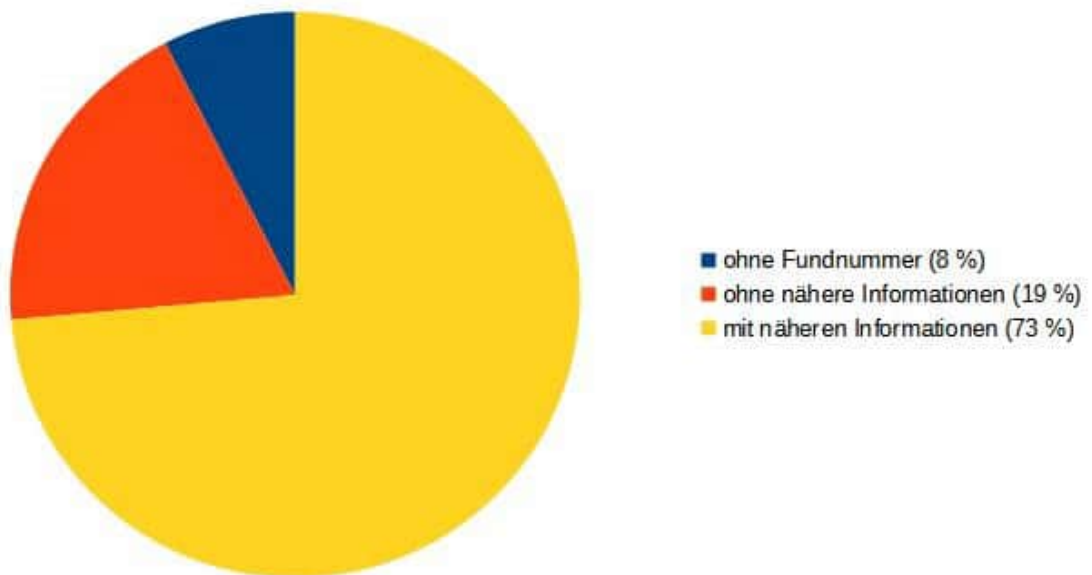


Abb. 46b: Detailanalyse der knochenführenden Gräber in Fläche 1.

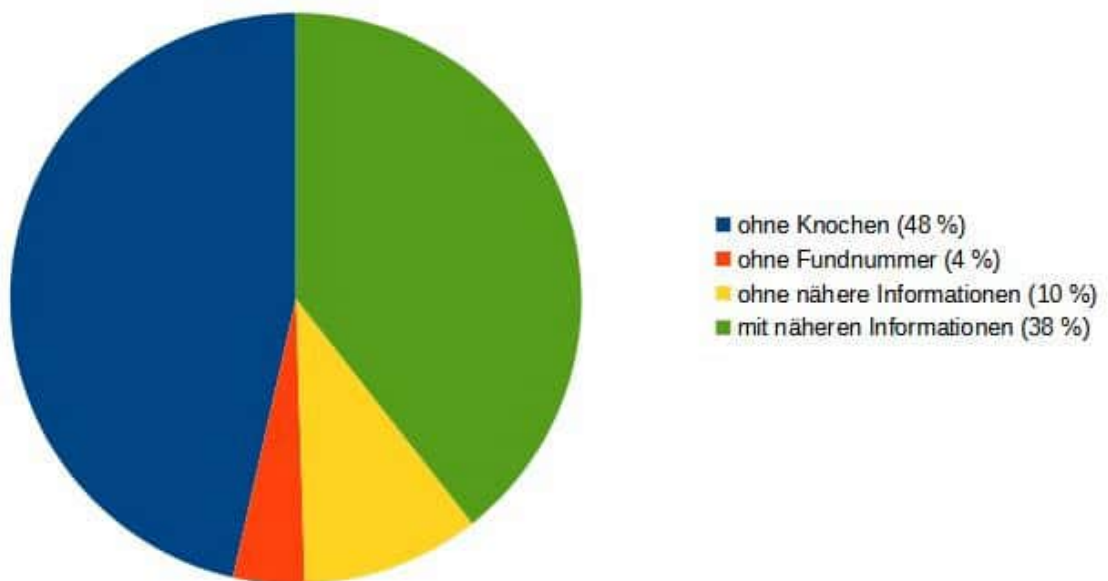


Abb. 46c: Detailanalyse der Gräber in Fläche 1.

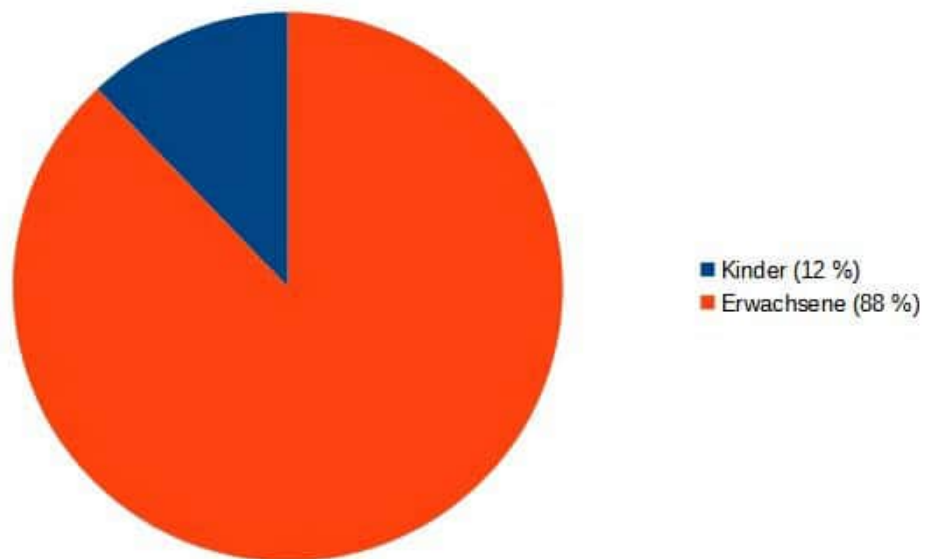


Abb. 46d: Demographie der Gräber in Fläche 1.

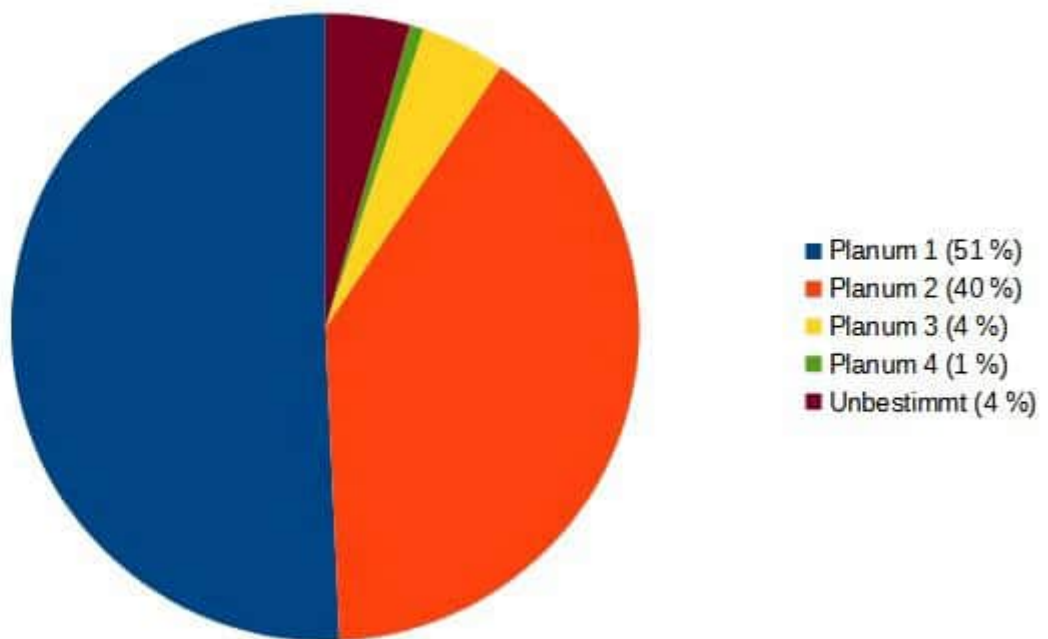


Abb. 47a: Gräberanalyse nach Planum in Fläche 4.

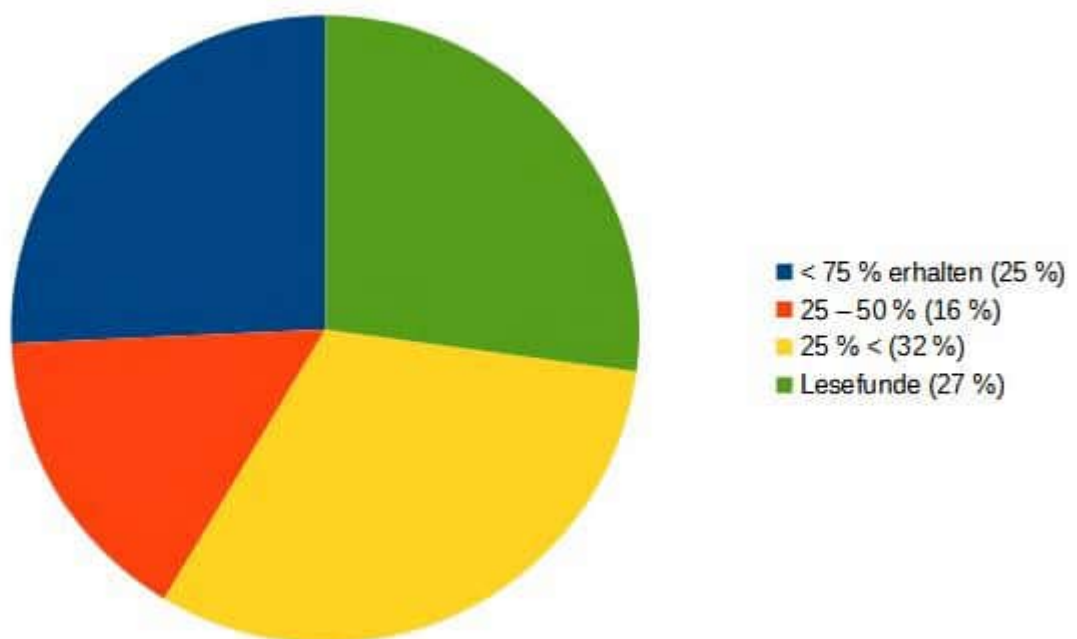


Abb. 47b: Erhaltungszustand der Knochen in Prozent in Fläche Planum 1.



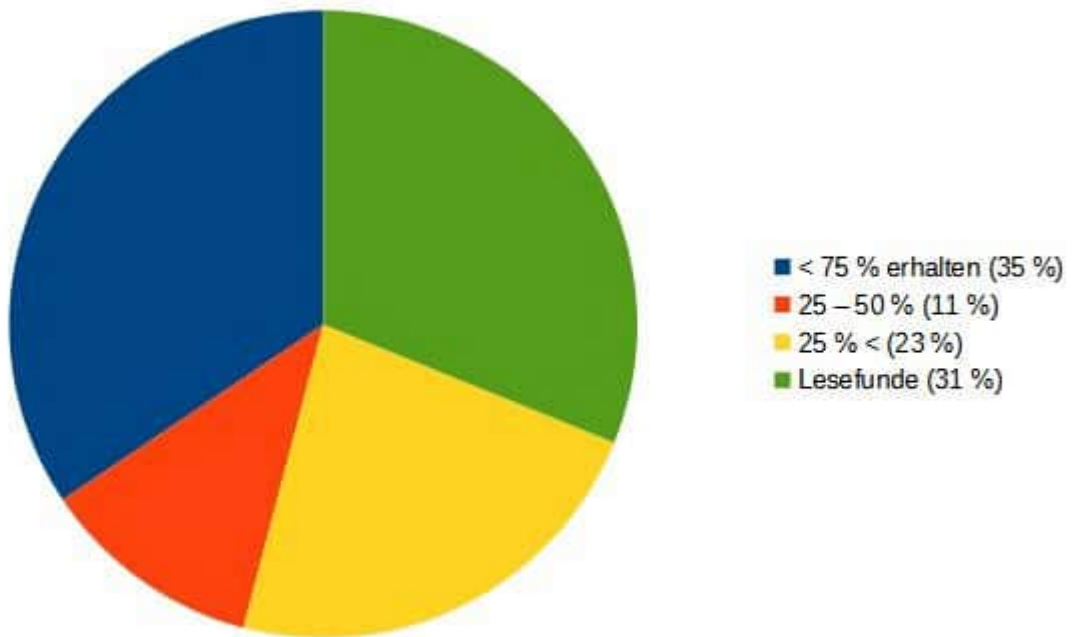


Abb. 47c: Erhaltungszustand der Knochen in Prozent in Fläche Planum 2.

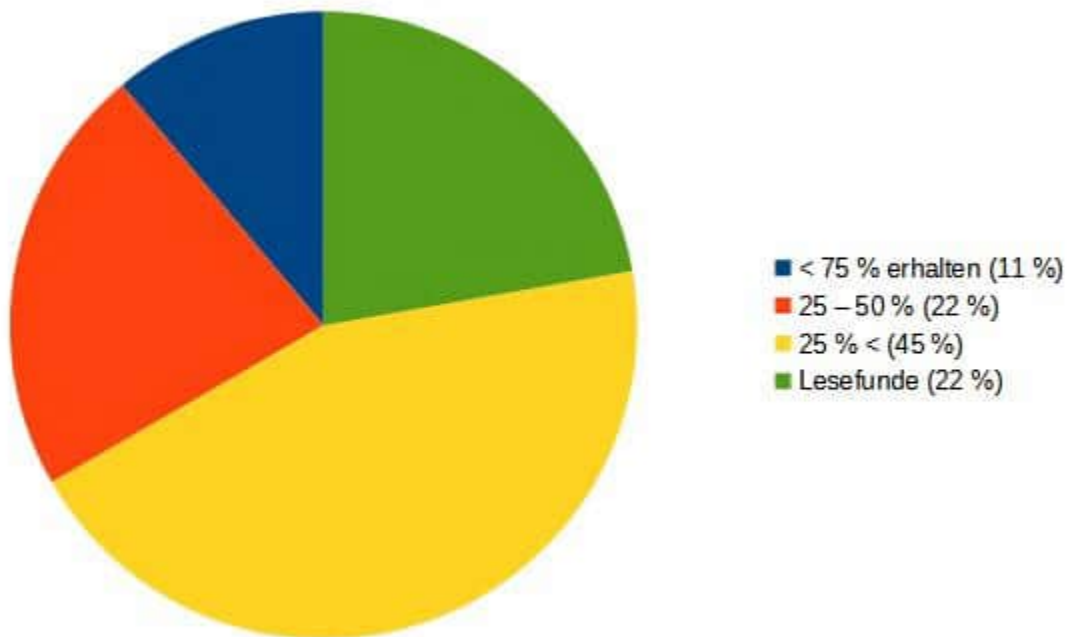


Abb. 47d Erhaltungszustand der Knochen in Prozent in Fläche Planum 3 und Planum 4.

Altersgruppe	Geschlecht			Gesamt
	Weiblich	Männlich	Unbestimmt	
				51
Ungeborene (Fetus)	0	0	1	1
0 – 2 Jahre (Neonatus)	0	0	5	5
2 – 13 Jahre (Infans)	0	0	2	2
13 – 16 Jahre (Juvenis)	0	0	2	2
16 – 30 Jahre (Adultus Juvenis)	1	1	2	4
Adultus allg.	5	4	13	22
30 – 60 Jahre (Adultus Maturus)	5	5	5	15

Abb. 48a: Demographie der Toten in Fläche 4 Planum 1.

Altersgruppe	Geschlecht			Gesamt
	Weiblich	Männlich	Unbestimmt	
				42
Ungeborene (Fetus)	0	0	0	0
0 – 2 Jahre (Neonatus)	0	0	3	3
2 – 13 Jahre (Infans)	0	0	9	9
13 – 16 Jahre (Juvenis)	0	0	1	1
16 – 30 Jahre (Adultus Juvenis)	0	0	0	0
Adultus allg.	3	6	11	20
30 – 60 Jahre (Adultus Maturus)	1	3	3	7
Unbestimmt	0	0	2	2

Abb. 48b: Demographie der Toten in Fläche 4 Planum 2.

Altersgruppe	Geschlecht			Gesamt
	Weiblich	Männlich	Unbestimmt	
				7
Ungeborene (Fetus)	0	0	0	0
0 – 2 Jahre (Neonatus)	0	0	0	0
2 – 13 Jahre (Infans)	0	0	3	3
13 – 16 Jahre (Juvenis)	0	0	0	0
16 – 30 Jahre (Adultus Juvenis)	0	1	0	1
Adultus allg.	0	0	2	2
30 – 60 Jahre (Adultus Maturus)	0	0	1	1

Abb. 48c: Demographie der Toten in Fläche 4 Planum 3.

Altersgruppe	Geschlecht			Gesamt
	Weiblich	Männlich	Unbestimmt	
Ungeborene (Fetus)	0	0	1	1
0 – 2 Jahre (Neonatus)	0	0	8	8
2 – 13 Jahre (Infans)	0	0	14	14
13 – 16 Jahre (Juvenis)	0	0	3	3
16 – 30 Jahre (Adultus Juvenis)	1	2	2	5
Adultus allg.	8	10	26	44
30 – 60 Jahre (Adultus Maturus)	6	9	8	23
Unbestimmt	0	0	2	2

Abb. 48d: Demographie der Toten in Fläche 4 (Gesamtübersicht).



Abb. 49: Grab (Befund 227) in Fläche 4 mit Beigaben (Glasflasche und Münze).



Abb. 50a: Detailfoto der Münze (Vorderseite) aus Grab (Befund 227).



Abb. 50b: Detailfoto der Münze (Rückseite) aus Grab (Befund 227).



Abb. 51a: Skelett mit Haaren und grüner Färbung am Schädel (Befund 212).



Abb. 51b: Detailfoto des Schädels (Befund 212).



Abb. 52: Fragmente der Totenkrone aus Befund 237.



Abb. 53a: Grab (Befund 157) mit zwei Gürtelschnallen.



Abb. 53b: Detailfoto der beiden Gürtelschnallen in Befund 157.