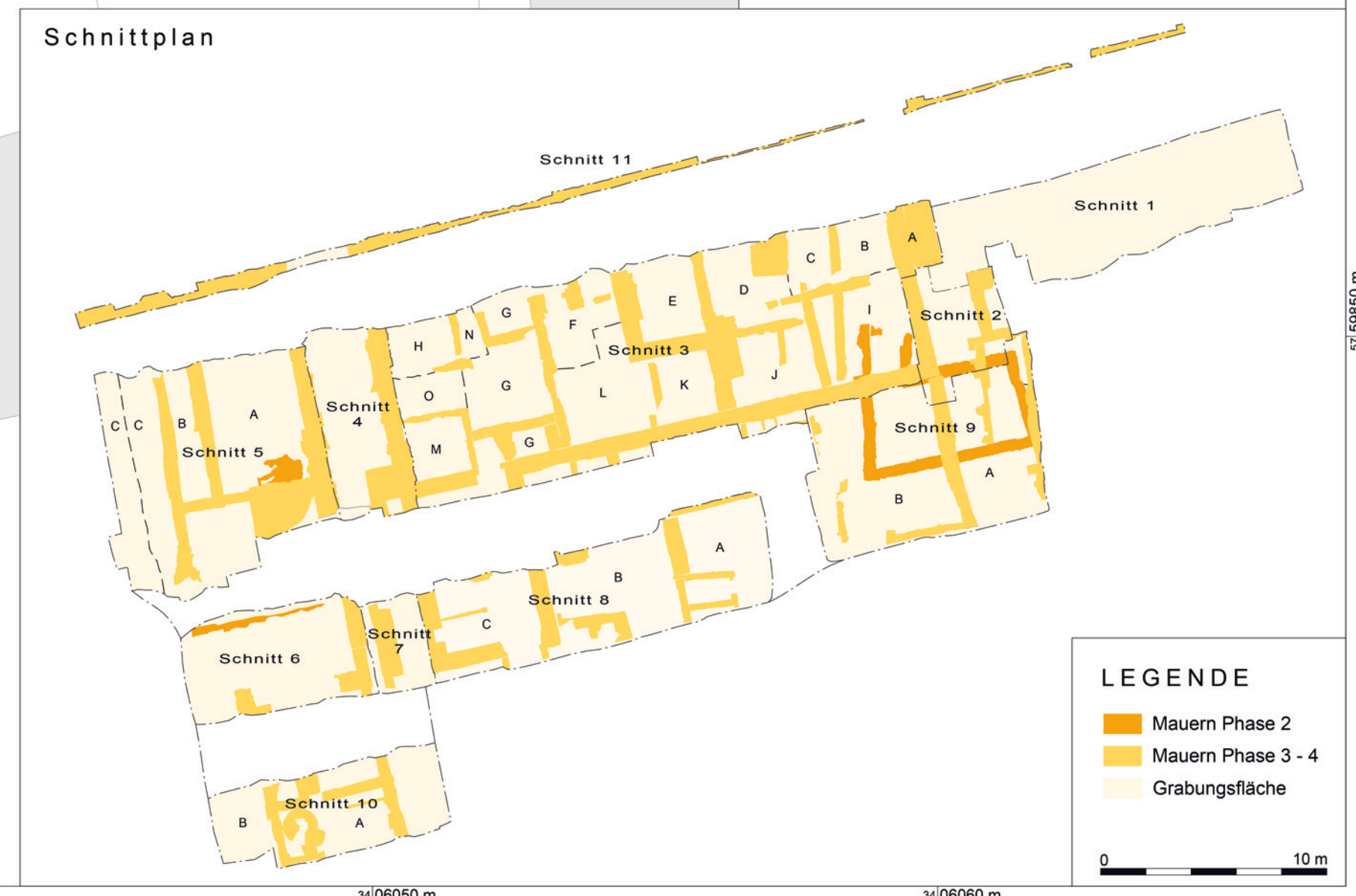





Beilage 1
Grabungsplan Planum 1

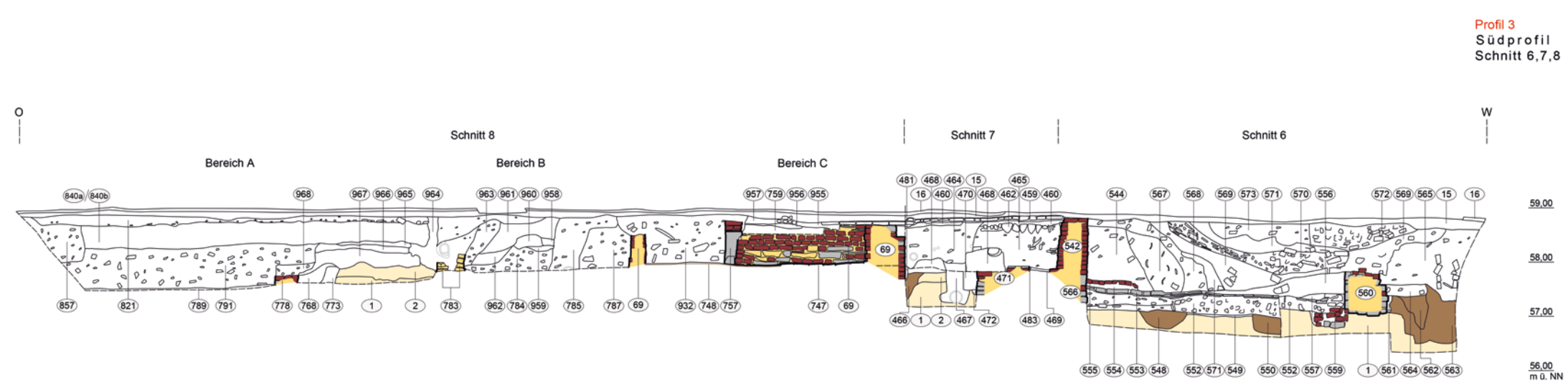
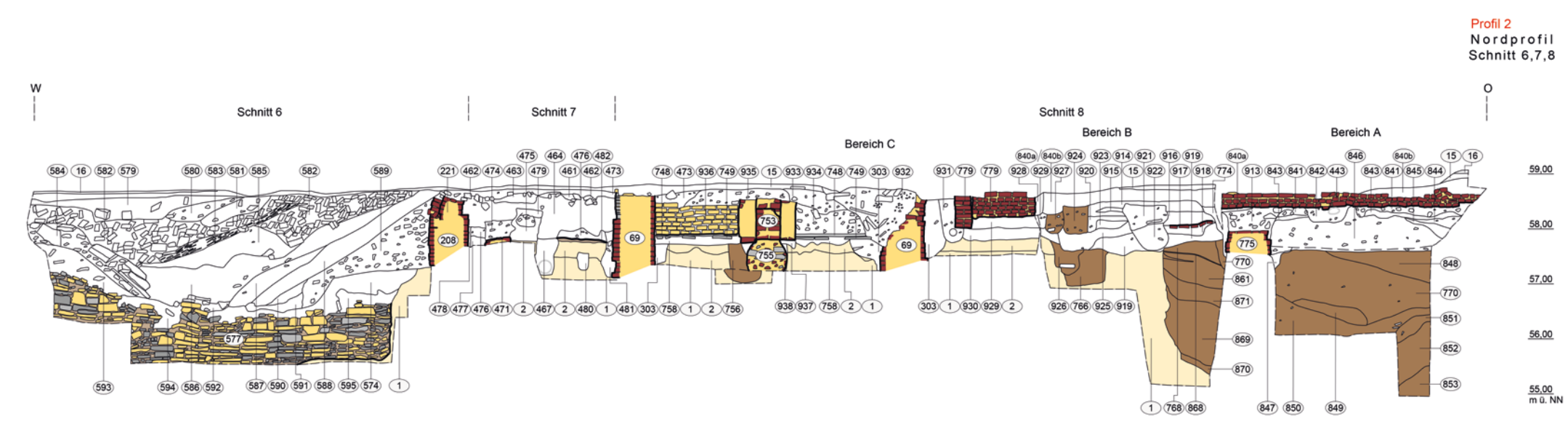
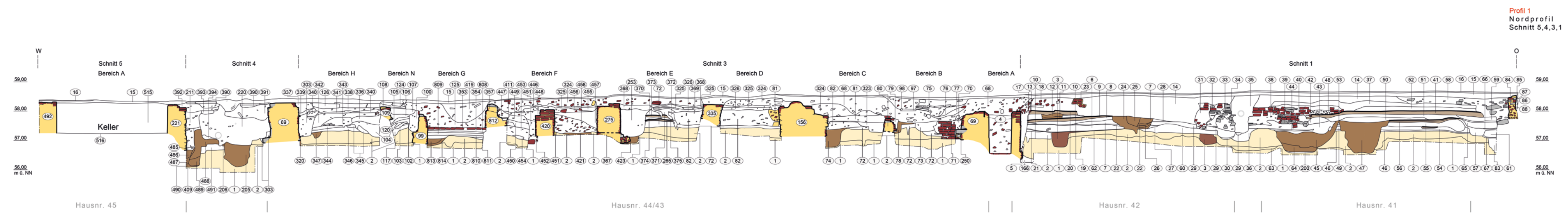
Cornelia Kneppel, Esther Lehnemann,
Birgit Münz-Vierboom,
Die Stadt Münster: Die Hörsterstraße in ihrem
archäologischen und historischen Kontext.
Denkmalpflege und Forschung in Westfalen 54
(Petersberg 2024).



Beilage 2
Grabungsplan Planum 2

Cornelia Knepppe, Esther Lehnemann,
Birgit Münz-Vierboom,
Die Stadt Münster: Die Hörsterstraße in ihrem
archäologischen und historischen Kontext.
Denkmalpflege und Forschung in Westfalen 54
(Petersberg 2024).

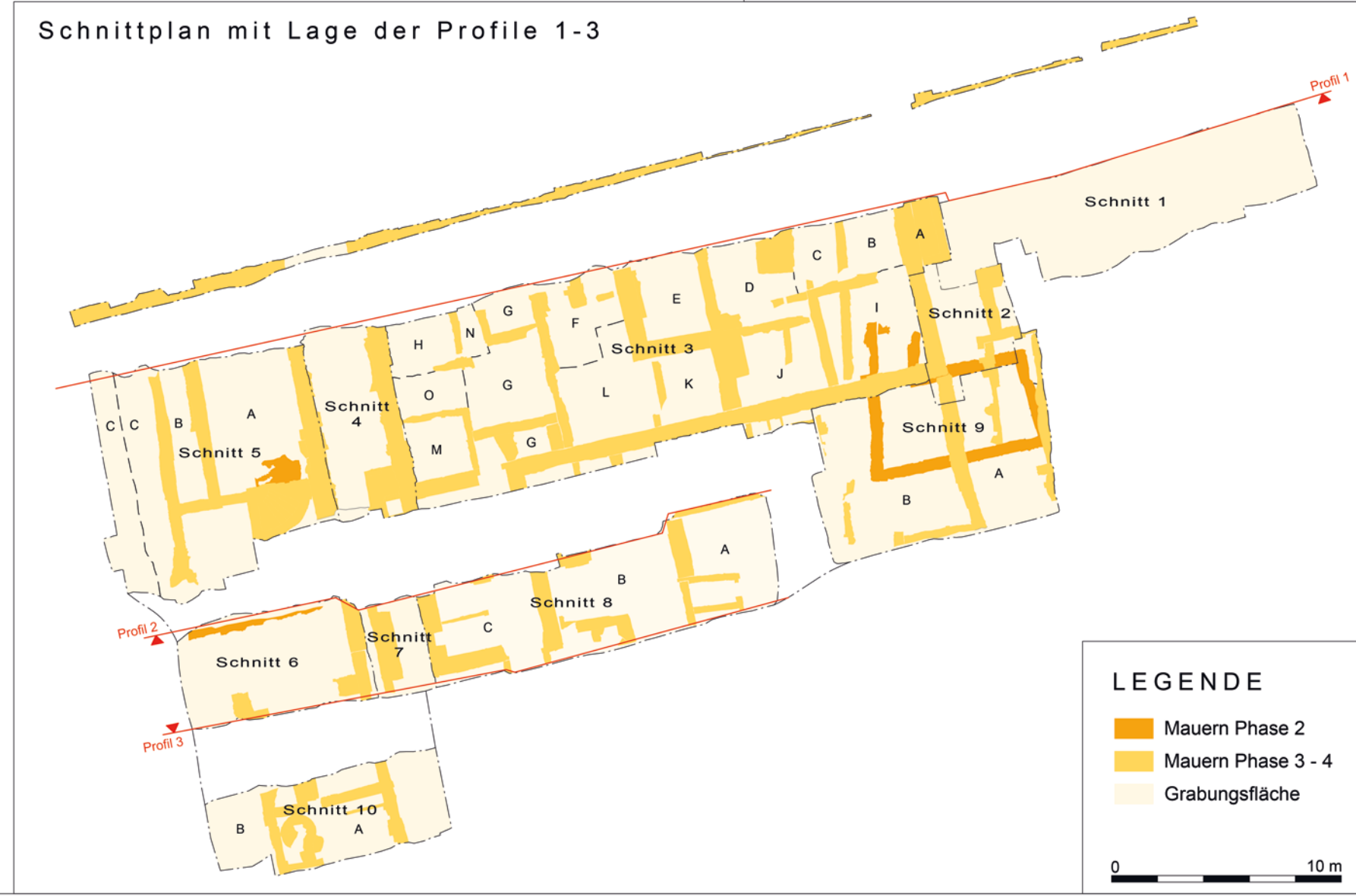
Münster – Hörsterstraße
 Profile 1-3
 M 1:100



LEGENDE

	Bruchstein		anstehender Boden
	Sandstein		Grabungsfläche
	Backstein		Lehmestrich/Laufhorizont
	Mörtel		Mauerkante
	Pfosten/Postengrube		Befund
	Beton		Grabungskante
	Grube		Befundnummer
	Sediment		

0 5 m



Beilage 3
Profile 1–3

Cornelia Knepppe, Esther Lehnemann,
Birgit Münz-Vierboom,
Die Stadt Münster: Die Hörsterstraße in ihrem
archäologischen und historischen Kontext.
Denkmalpflege und Forschung in Westfalen 54
(Petersberg 2024).