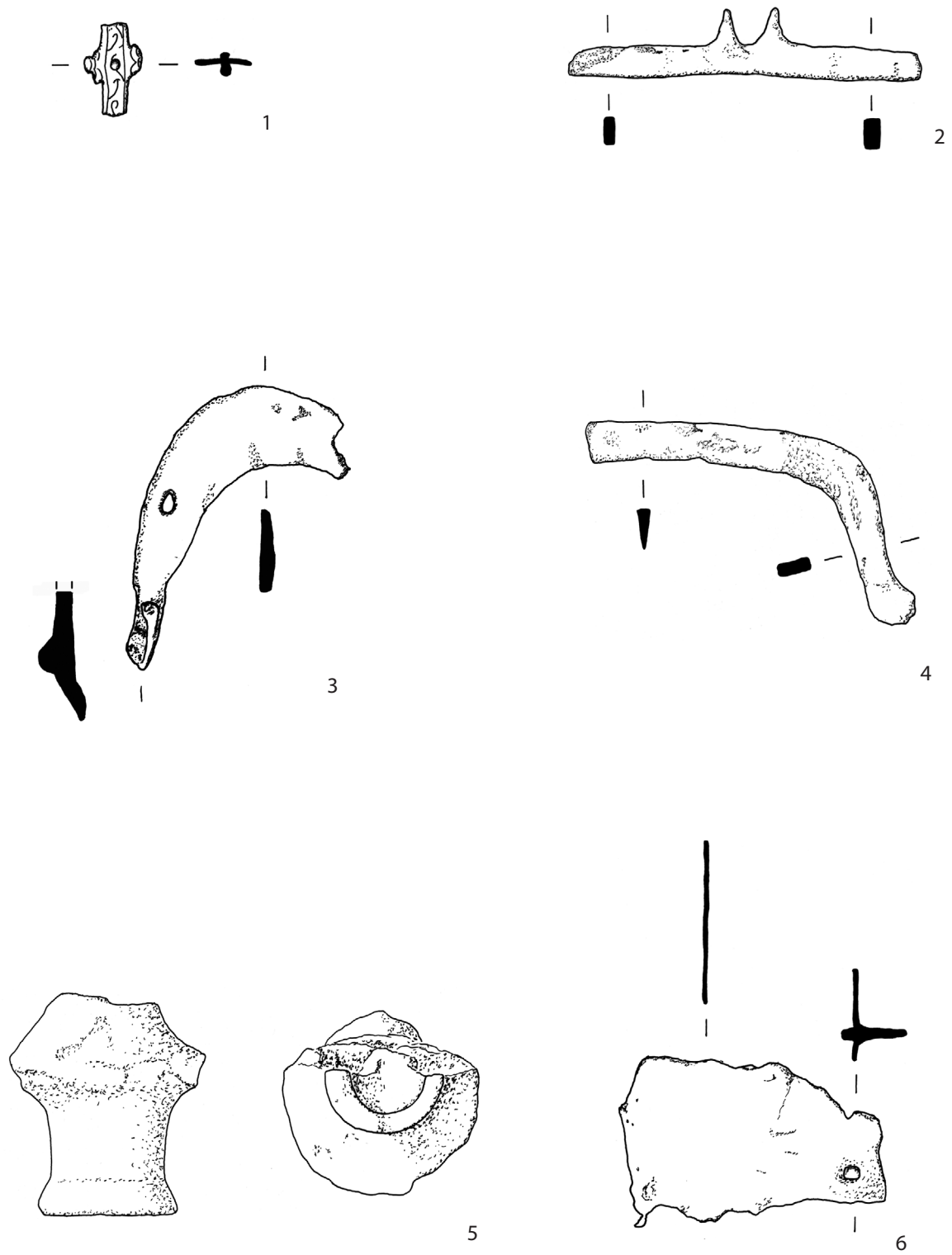


## 10. Tafeln 1–49







Laubach-Freienseen, Wüstung Baumkirchen, Kirche: 1 (8) Befund 13; 2 (324), 3 (325), 4 (326), 5 (333), 6 (328) Befund 25. – 1 Buntmetall; 2–5 Keramik; Eisen. – M. 1 : 2 (Zeichnungen: E. Röder / A. Slowikow im Auftrag des LfDH).



1



2



3



4



5



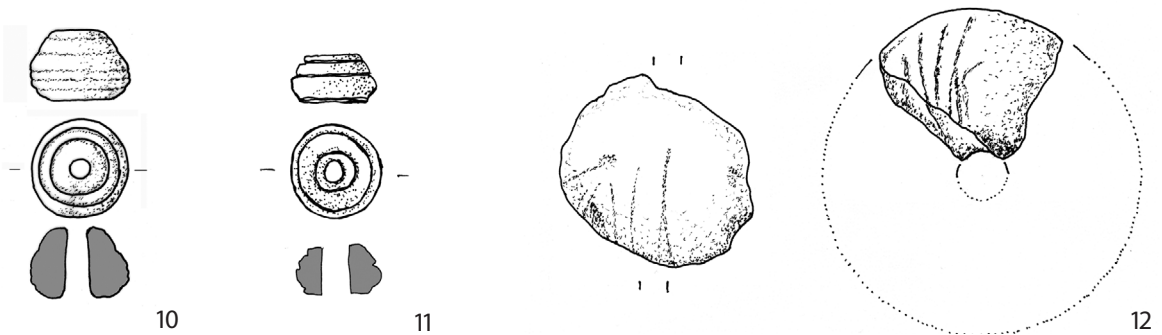
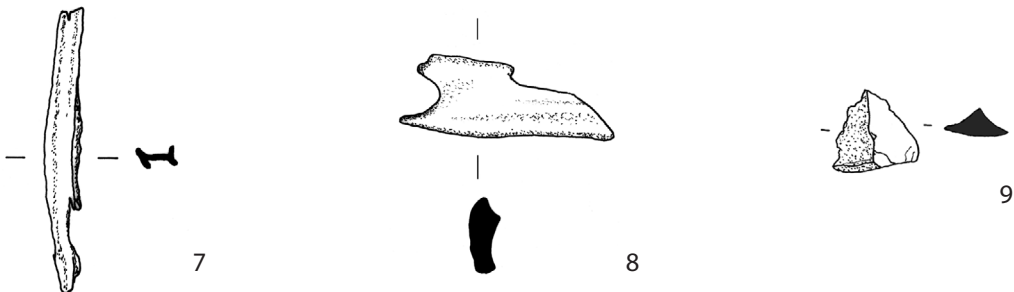
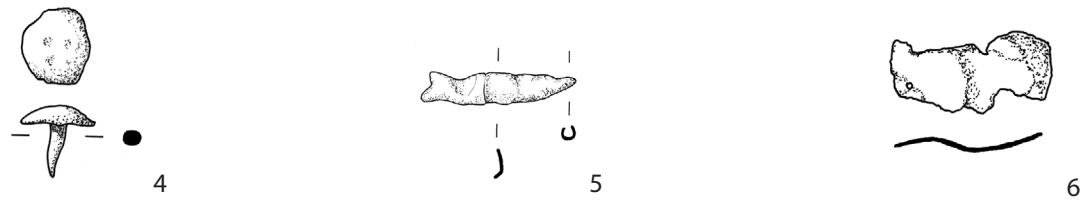
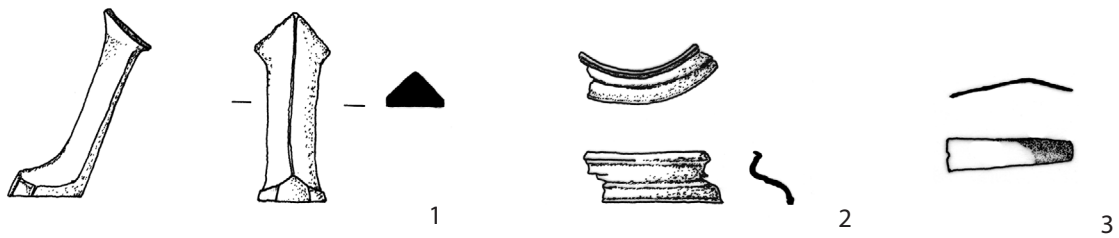
6



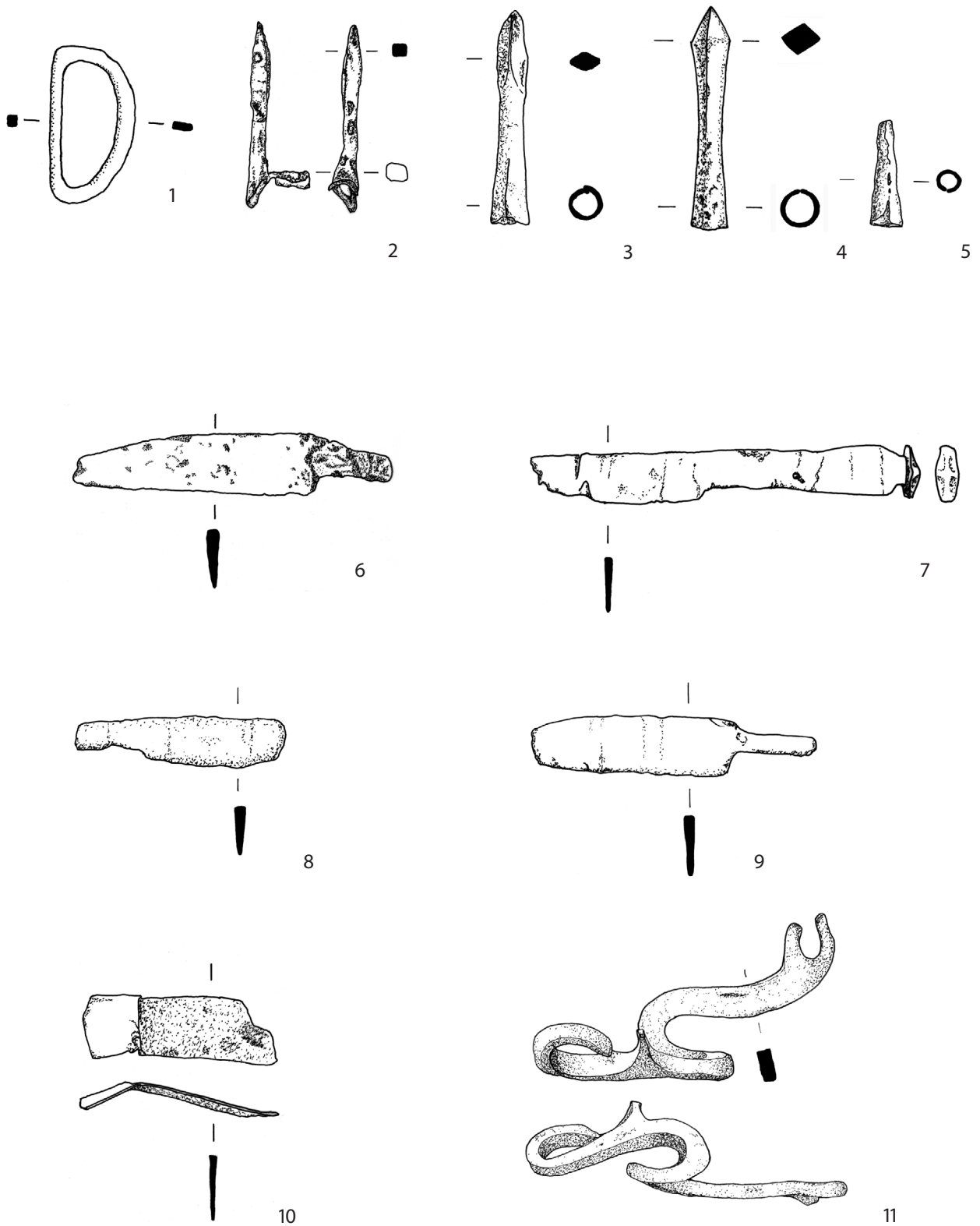
7



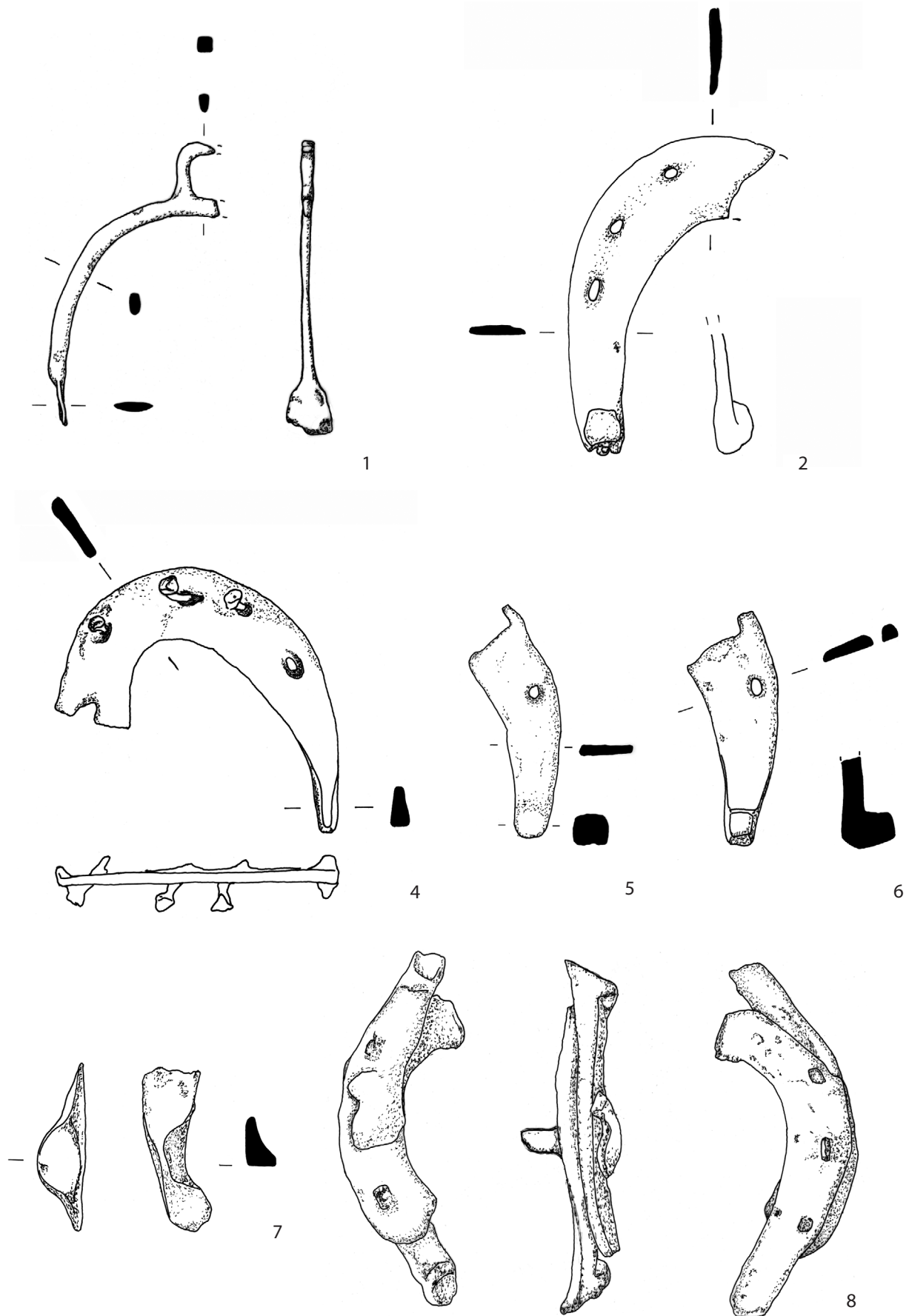




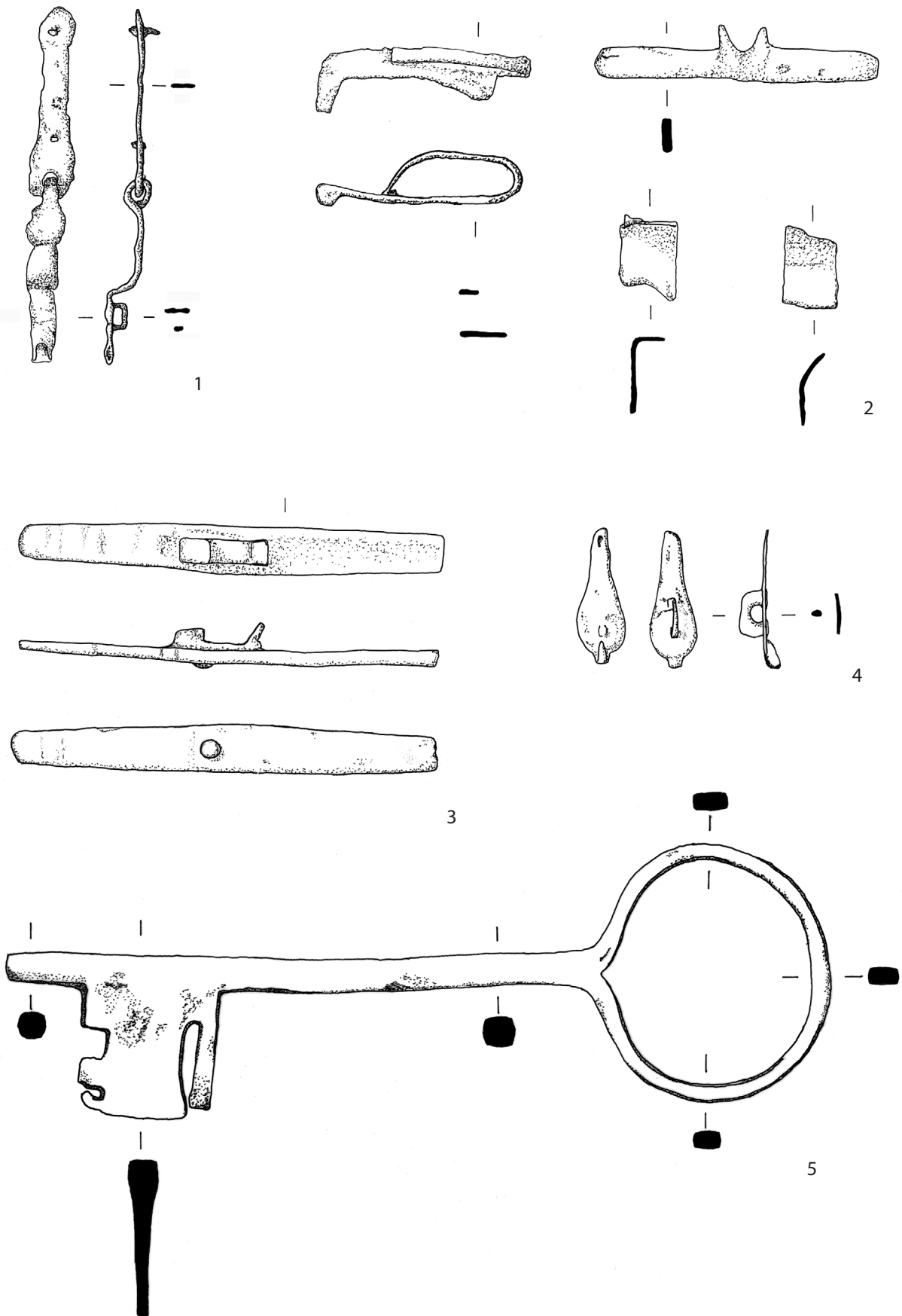
Laubach-Freiensee, Wüstung Baumkirchen, Kirche, Befund 14: 1 (257), 4 (258), 5 (259) Fl. 12; 2 (9), 3 (10), 10 (64), 12 (65) Fläche 12; 6 (162), 9 (246), 11 (238) Fläche 9; 7 (96), 8 (158) Fl. 3. – 1–4 Buntmetall; 5–6 Buntmetall, vergoldet; 7 Blei; 8 Knochen; 9 Quarzit; 10–12 Keramik. – 1–4.6–12 M. 1: 2; 5 M. 1: 1 (Zeichnungen: E. Röder / A. Slowikow im Auftrag des LfdH).



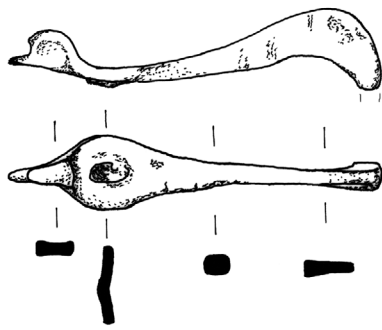
Laubach-Freiensee, Wüstung Baumkirchen, Kirche, Befund 14: 1 (15), 2 (11), 7 (12), 8 (14), 10 (13) Fläche 1; 3 (260), 6 (261) Fläche 12; 4 (165), 5 (191), 9 (249), 11 (171) Fläche 9. – Eisen. – M. 1:2 (Zeichnungen: E. Röder / A. Slowikow im Auftrag des LfDH).



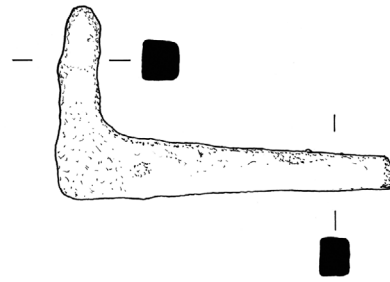
Laubach-Freienseen, Wüstung Baumkirchen, Kirche, Befund 14: 1 (25), 7 (26) Fläche 1; 2 (168), 5 (169), 6 (170) Fläche 9; 4 (271), 8 (270) Fläche 12. – Eisen. – M. 1 : 2 (Zeichnungen: E. Röder / A. Slowikow im Auftrag des LfDH).



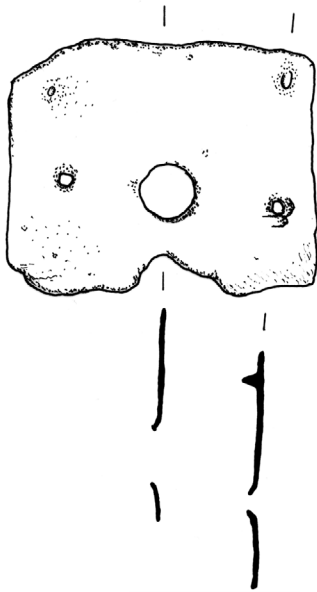
Laubach-Freienseen, Wüstung Baumkirchen, Kirche, Befund 14: 1 (167), 2 (166) Fläche 9; 3 (263) Fläche 12; 4 (76) Fläche 2; 5 (250) Fläche 10. – Eisen. – M. 1 : 2 (Zeichnungen: E. Röder / A. Slowikow im Auftrag des LfDH).



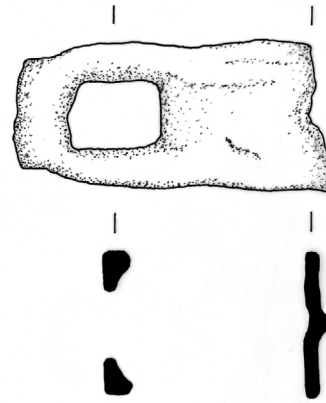
1



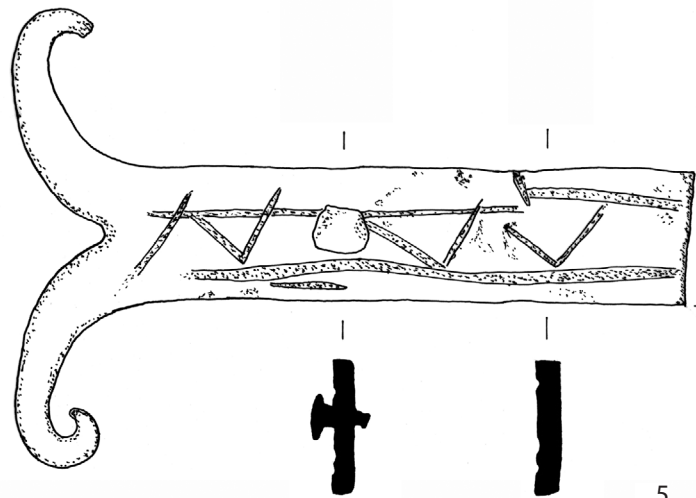
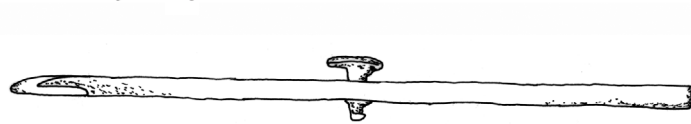
2



3

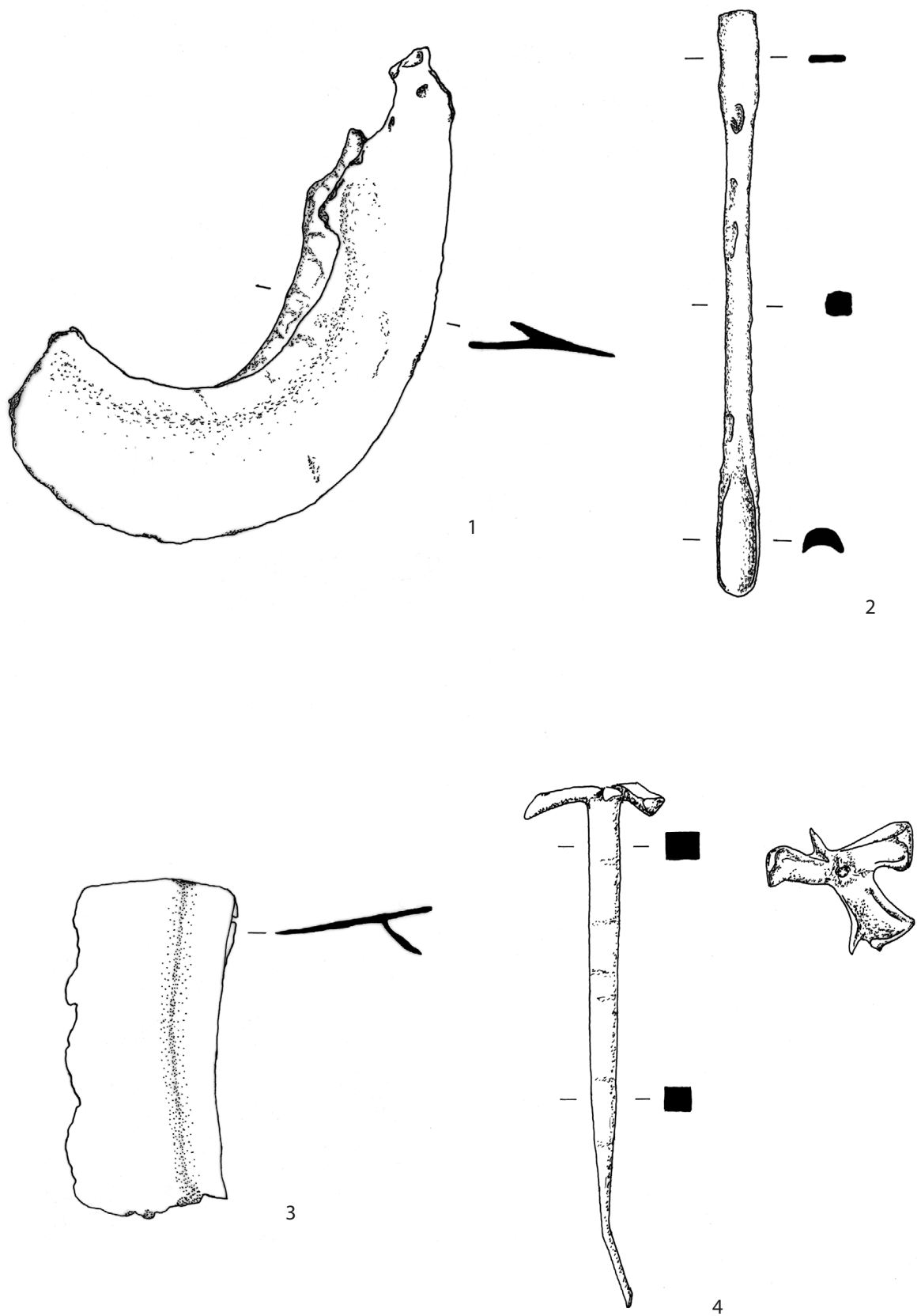


4

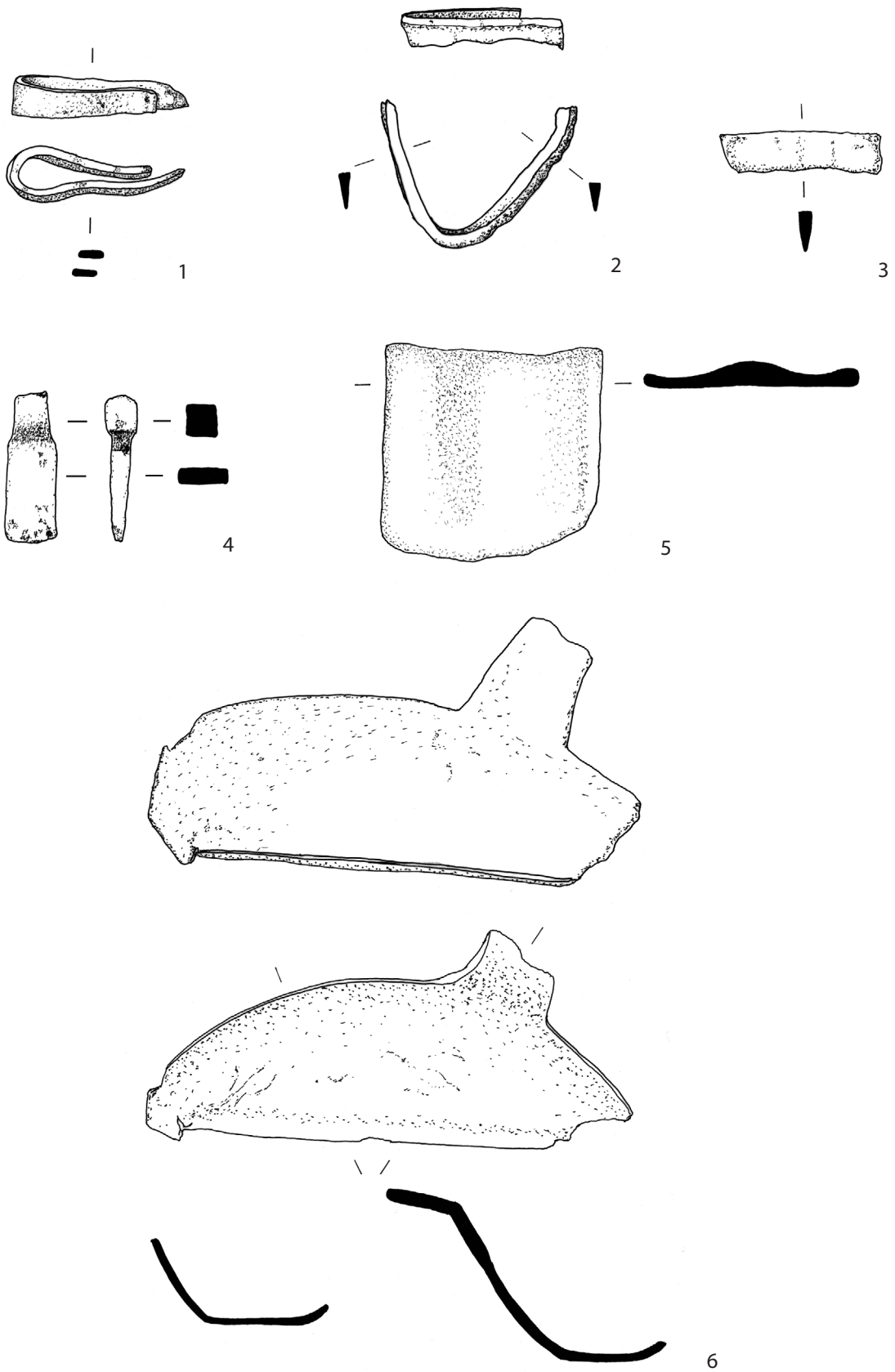


5

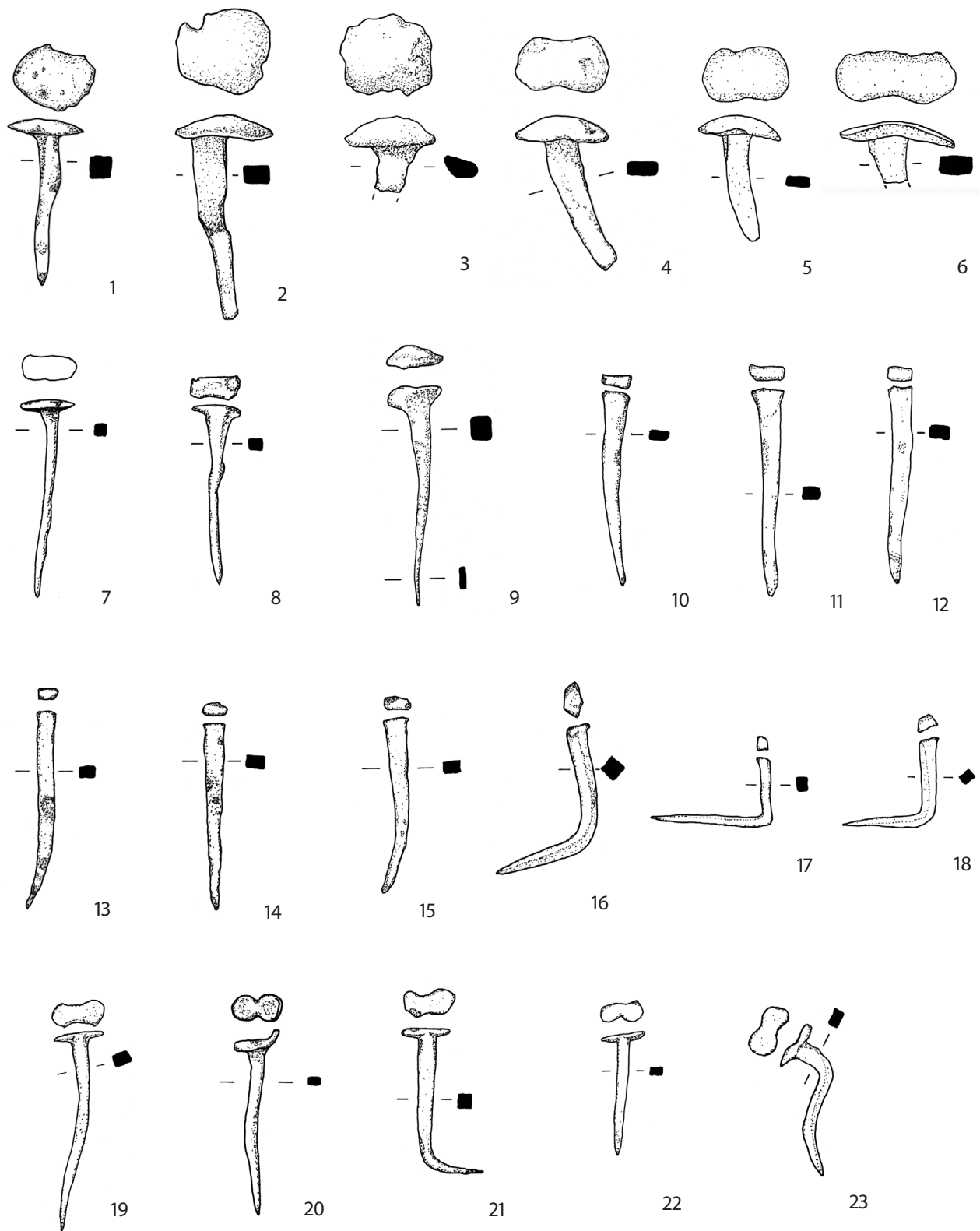
Laubach-Freiensee, Wüstung Baumkirchen, Kirche, Befund 14: 1 (16), 3 (19), 5 (17) Fläche 1; 2 (264) Fläche 12; 4 (179) Fläche 9. – Eisen. – M. 1 : 2  
(Zeichnungen: E. Röder / A. Slowikow im Auftrag des LfDH).



Laubach-Freiensee, Wüstung Baumkirchen, Kirche, Befund 14: 1 (28), 3 (29), 4 (32) Fläche 1; 2 (97) Fläche 3. – Eisen. – M. 1 : 2  
(Zeichnungen: E. Röder / A. Slowikow im Auftrag des LfDH).

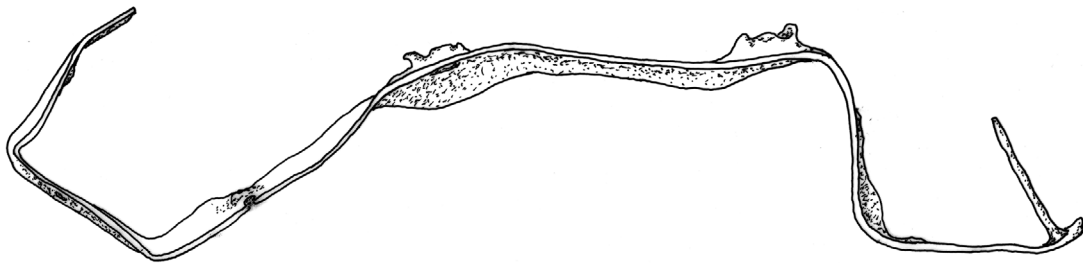
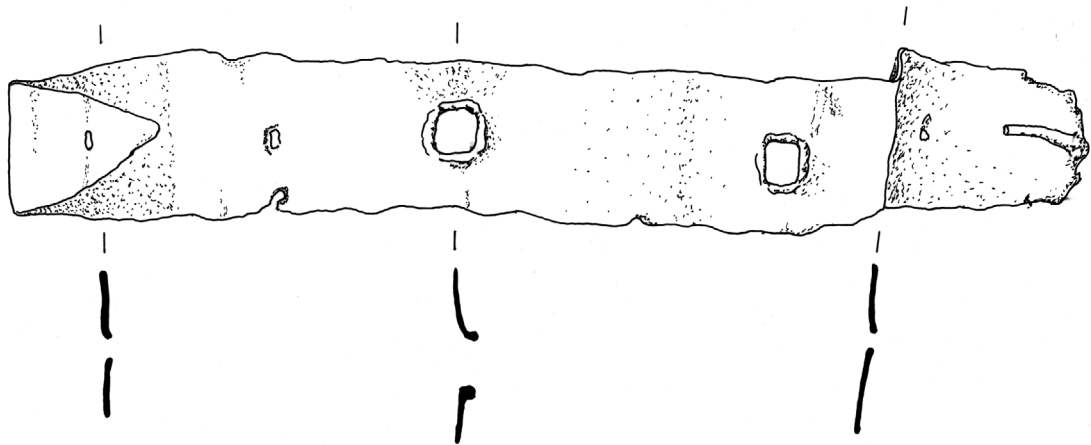


Laubach-Freienseen, Wüstung Baumkirchen, Kirche, Befund 14: 1 (193), 5 (172), 6 (190) Fläche 9; 2 (30), 3 (31) Fläche 1; 4 (262) Fläche 12. – Eisen. – M. 1 : 2 (Zeichnungen: E. Röder / A. Slowikow im Auftrag des LfDH).

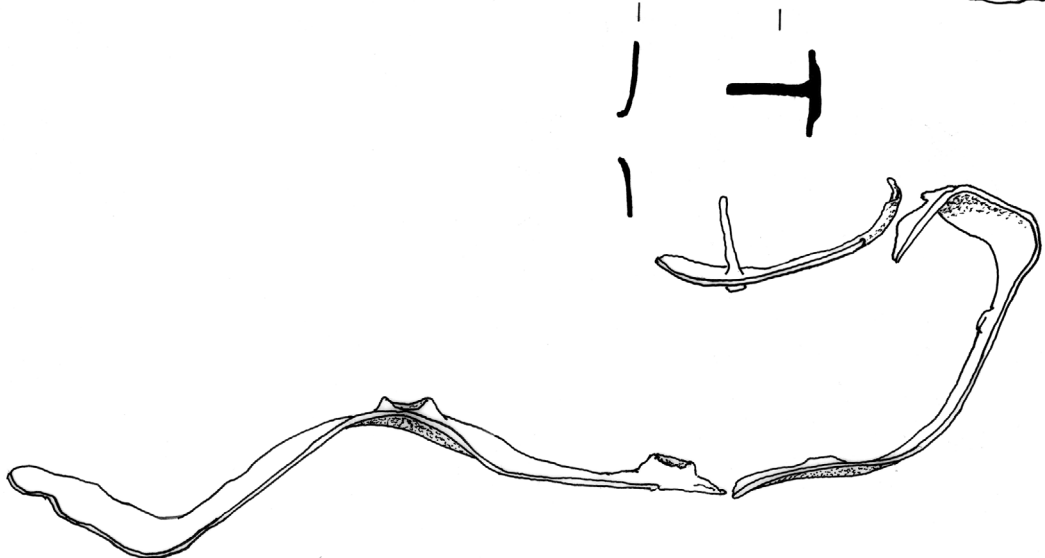
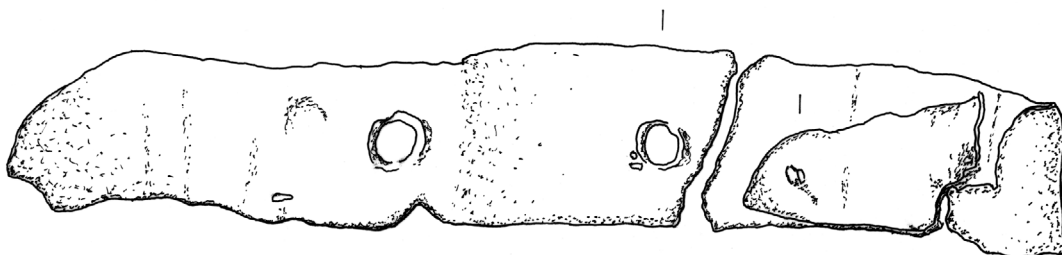


Laubach-Freienseen, Wüstung Baumkirchen, Kirche, Befund 14: 1.3 (35), 7-8 (37), 13-14 (38), 16-18 (38) 19.22-23 (39) Fläche 1; 2 (78) Fläche 2; 4 (274), 10 (277), 20 (278) Fläche 12; 5-6 (182), 11-12.15 (185) Fläche 9. - Eisen. - M. 1 : 2 (Zeichnungen: E. Röder / A. Slowikow im Auftrag des LfDH).



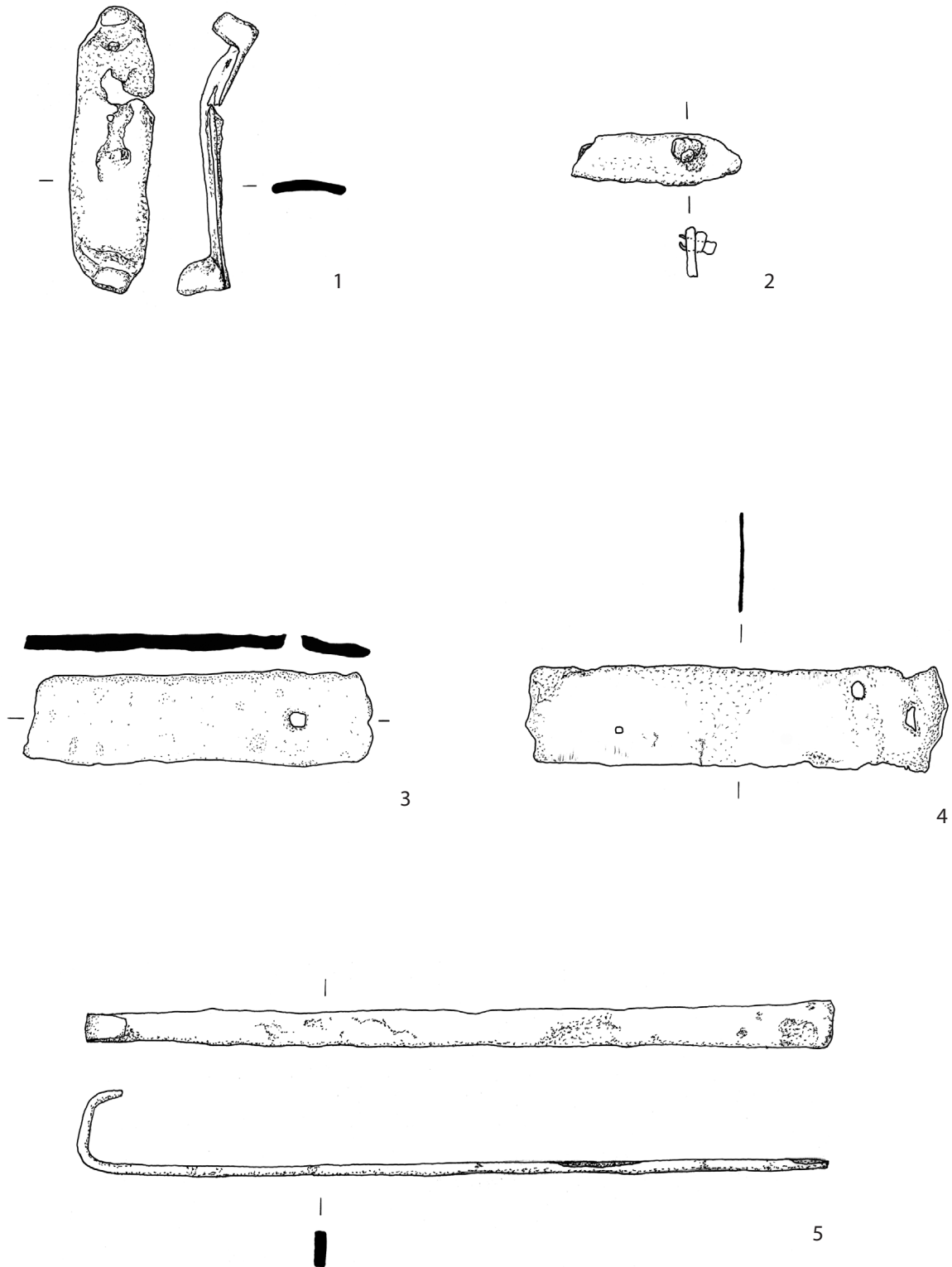


1

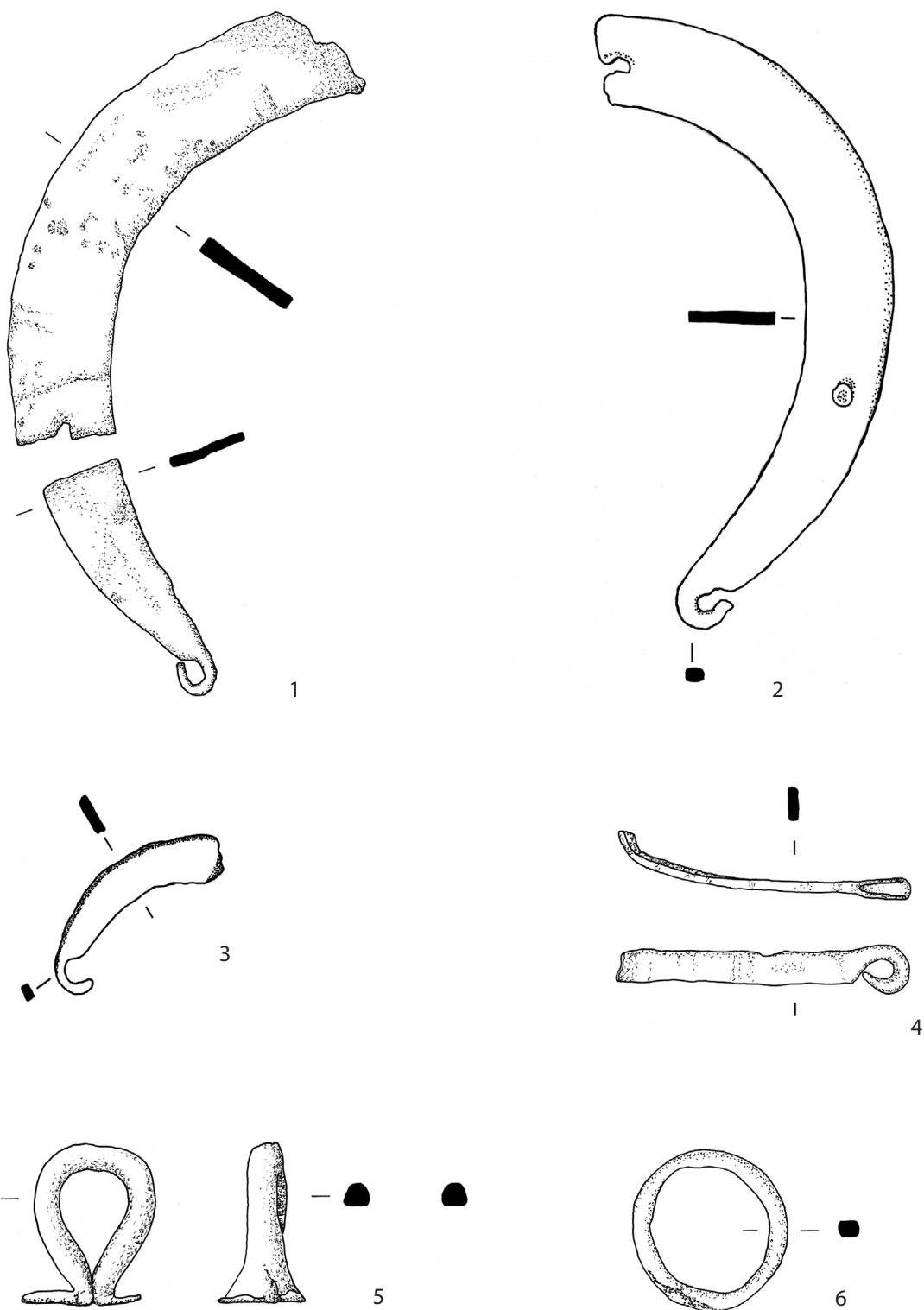


2

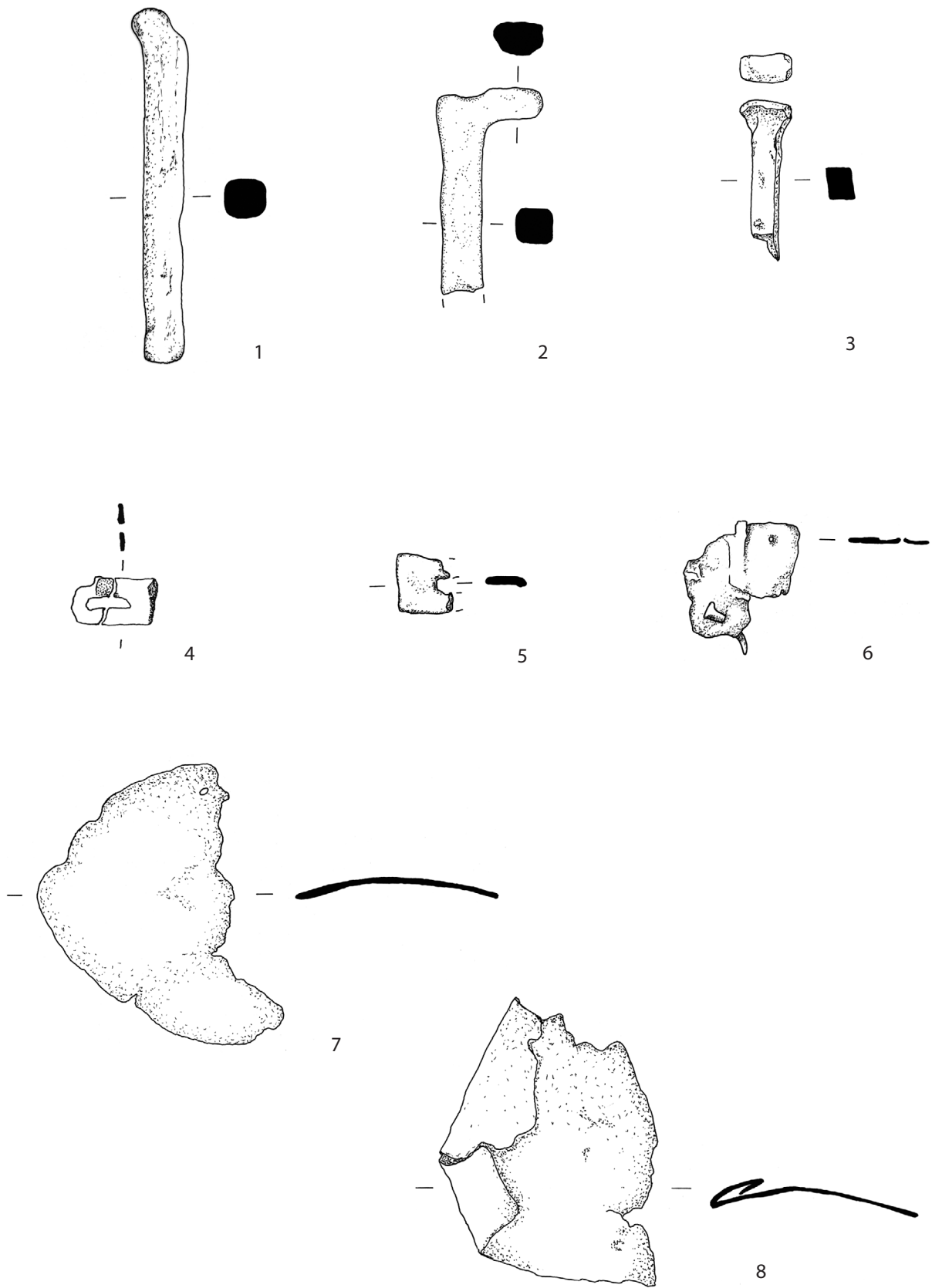
Laubach-Freiensee, Wüstung Baumkirchen, Kirche, Befund 14: 1 (176), Fläche 9; 2 (265) Fläche 12. – Eisen. – M. 1 : 2  
(Zeichnungen: E. Röder / A. Slowikow im Auftrag des LfDH).




Laubach-Freiensee, Wüstung Baumkirchen, Kirche, Befund 14: 1 (164), 2 (192), 5 (180) Fläche 9; 3 (266), 4 (268) Fläche 12. – Eisen. – M. 1 : 2  
(Zeichnungen: E. Röder / A. Slowikow im Auftrag des LfDH).



Laubach-Freienseen, Wüstung Baumkirchen, Kirche, Befund 14: 1 (177) Fläche 9; 2 (21) Fläche 1; 3 (77) Fläche 2; 4 (284), 5 (269), 6 (282) Fläche 3. – Eisen. – M. 1 : 2 (Zeichnungen: E. Röder / A. Slowikow im Auftrag des LfDH).



Laubach-Freiensee, Wüstung Baumkirchen, Kirche, Befund 14: 1 (44), 4 (22) Fläche 1; 2 (283), 3 (275), 7 (285), 8 (286) Fläche 12; 5 (178) Fläche 9; 6 (102) Fläche 3. – Eisen. – M. 1 : 2 (Zeichnungen: E. Röder / A. Slowikow im Auftrag des LfdH).



Laubach-Freiensee, Wüstung Baumkirchen, Kirche, Befund 14: 1 (52) Fläche 1; 2 (110), 3 (111), 5 (112), 6 (113), 8 (114), 9 (115), 10 (116), 11 (117) Fläche 3; 4 (201), 7 (202) Fläche 9. – Glas. – M. 1 : 1 (Zeichnung: E. Röder / A. Slowikow im Auftrag des LfDH. – Fotos: M. Gottwald).




1




2



3



4



5



6



7



8



9



10




11



12





1



2



3




4



5



6



7



8



9



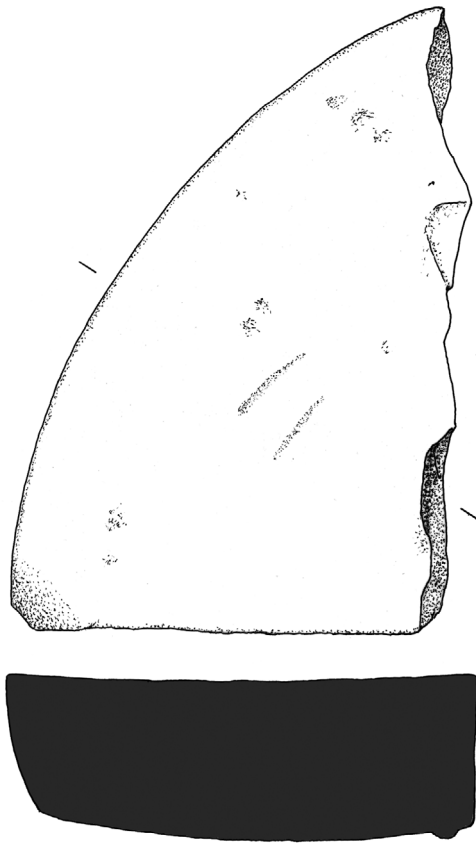
10



11



12



2

1




3

Laubach-Freiensee, Wüstung Baumkirchen, Kirche, Befund 14, Fläche 12: 1 (295), 2 (296), 3 (297). – Sandstein. – 1 M. 1 : 2  
(Zeichnung / Fotos: Ch. Röder).

---

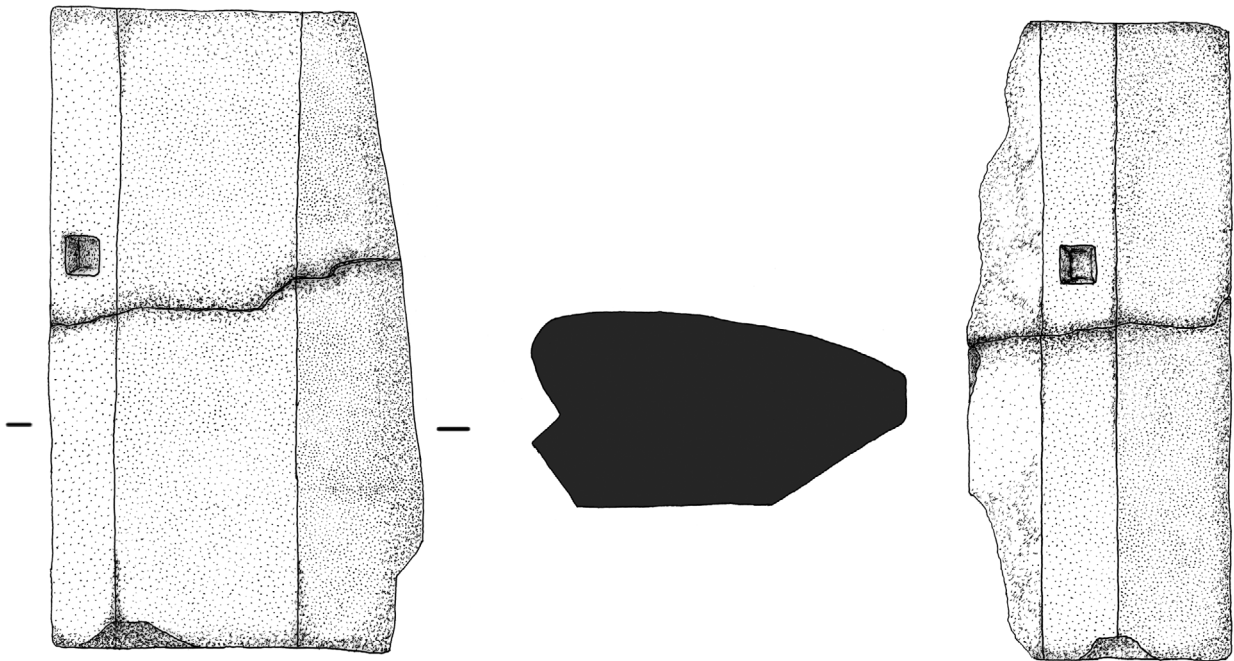





10 cm

Laubach-Freiensee, Wüstung Baumkirchen, Kirche, Befund 14: Fläche 1 (67). – Basalt. – Ohne M. (Zeichnung / Foto: Ch. Röder).

---




1



2

Laubach-Freiensee, Wüstung Baumkirchen, Kirche, Befund 14, Fläche 9: 1 (240), 2 (241). – Basalt. – 1 M. 1 : 6  
(Zeichnungen: 1 E. Röder / A. Slowikow im Auftrag des LfdH; 2 Ch. Röder. – Foto: Ch. Röder).

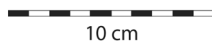



Laubach-Freienseen, Wüstung Baumkirchen, Kirche, Befund 14, Fläche 9: 1 (244), 1 (295), 2 (243). – Basalt. – 1–2 Fotos ohne M.  
(Zeichnungen / Fotos: Ch. Röder).





1



2

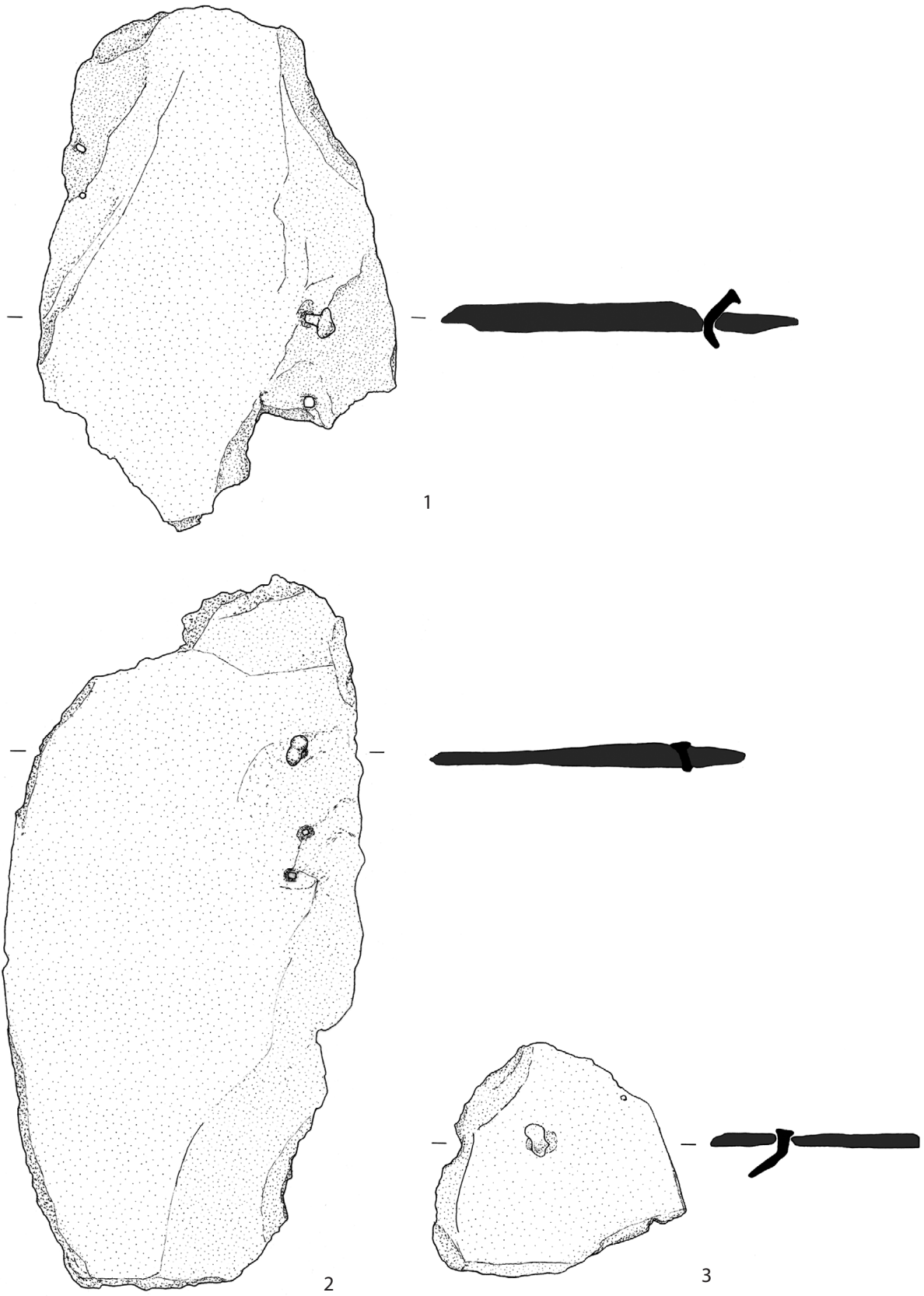
Laubach-Freienseen, Wüstung Baumkirchen, Kirche, Befund 14, Fläche 3: 1 (156), 2 (155). – Basalt. – 1–2 Fotos ohne M.  
(Zeichnung / Fotos: Ch. Röder).

---



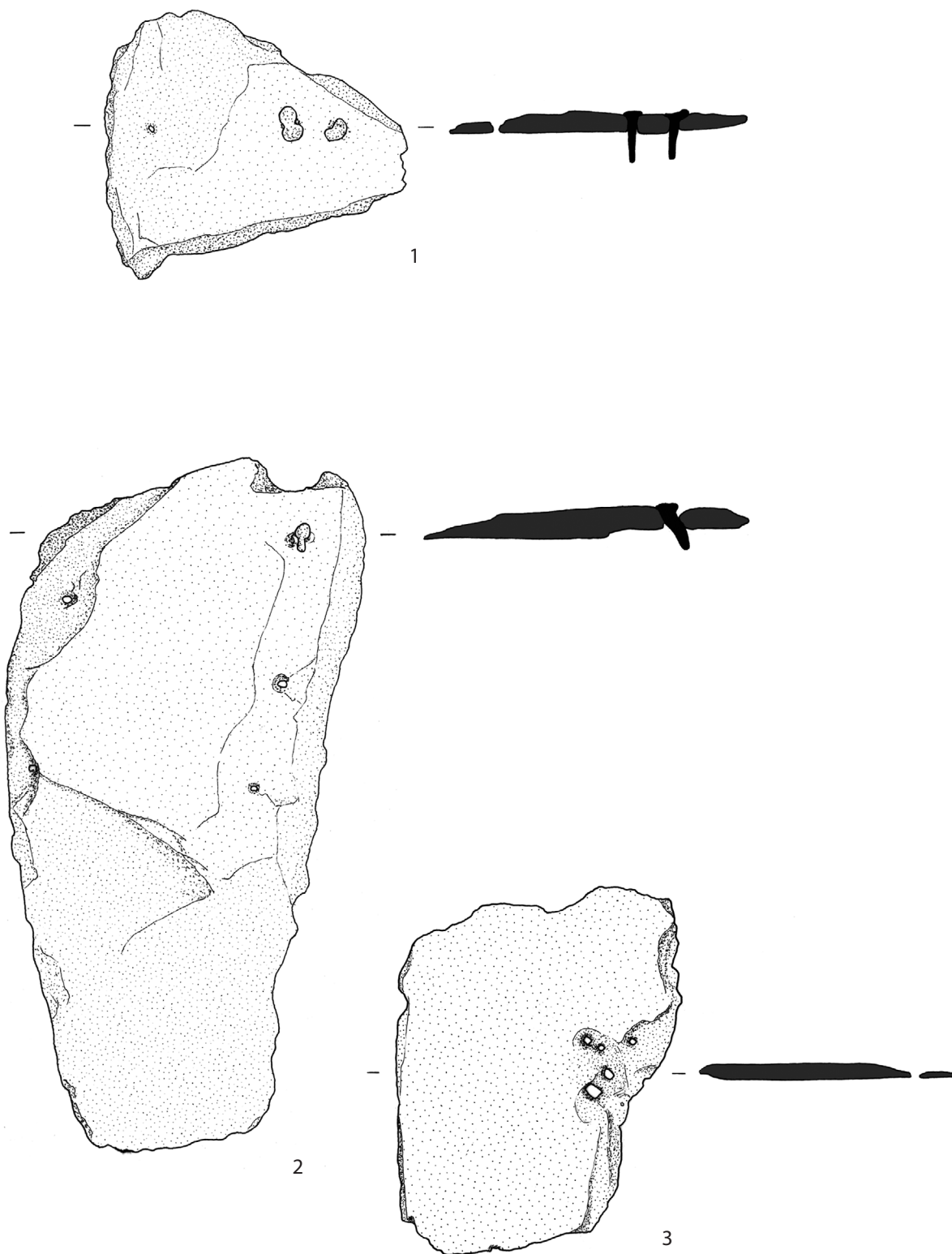
2

Laubach-Freienseen, Wüstung Baumkirchen, Kirche, Befund 14: 1 (244) Fläche 9; 2 (68) Fläche 1. – 1 Basalt; 2 Schiefer. – 1 Foto ohne M. (Zeichnung / Foto: Ch. Röder).



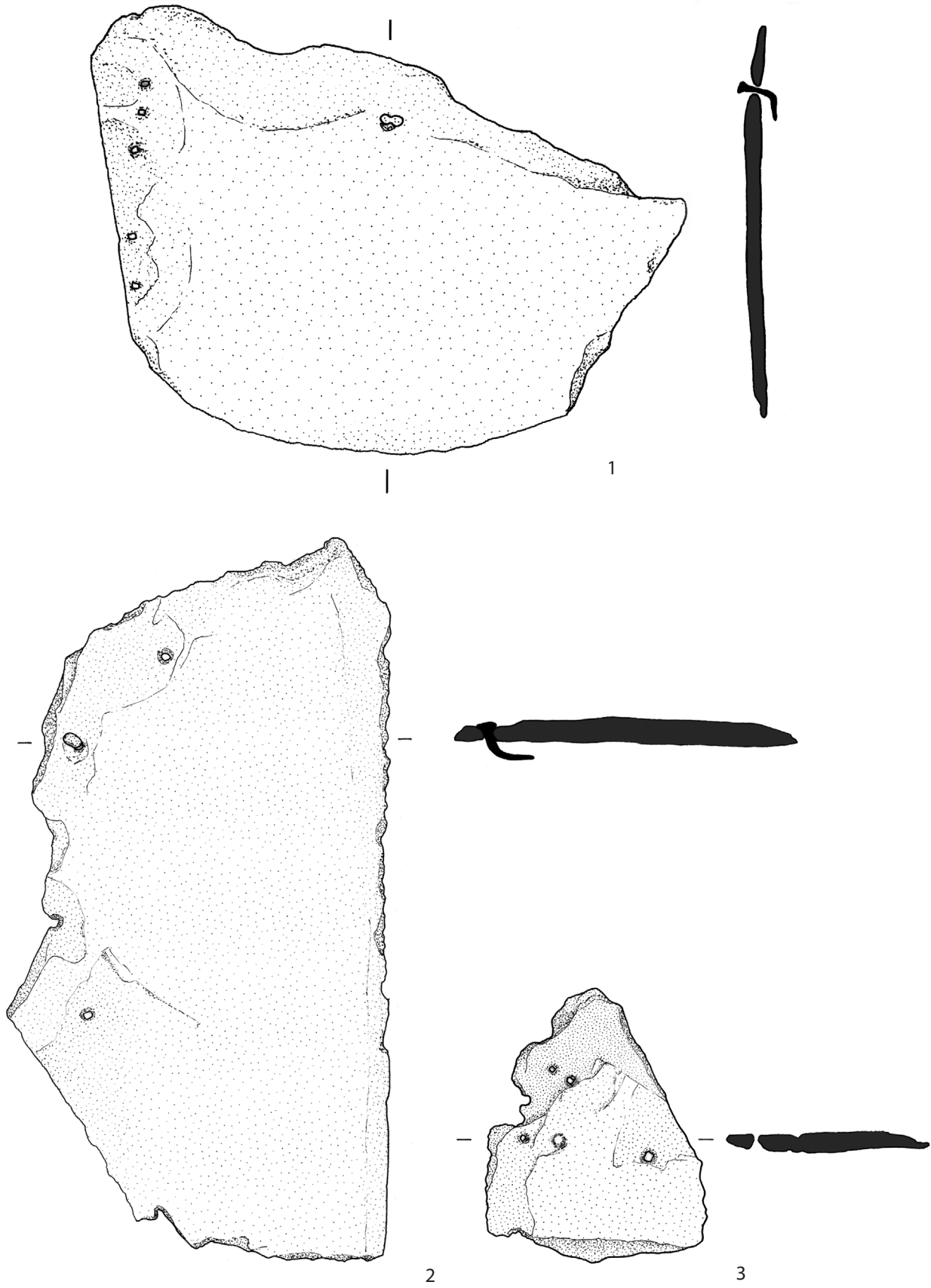
Laubach-Freiensee, Wüstung Baumkirchen, Kirche, Befund 14, Fläche 12: 1-3 (299). – Schiefer mit Eisen. – M. 1 : 2  
(Zeichnungen: E. Röder / A. Slowikow im Auftrag des LfDH).

---



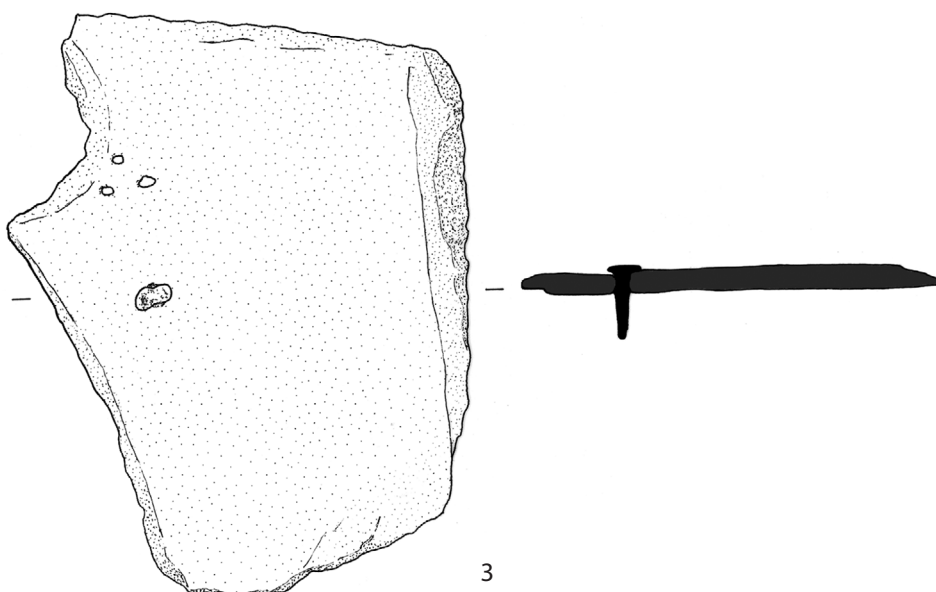
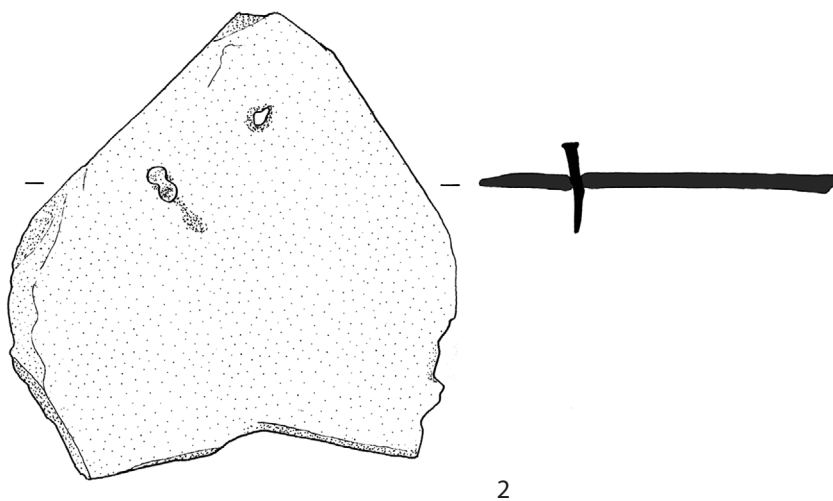
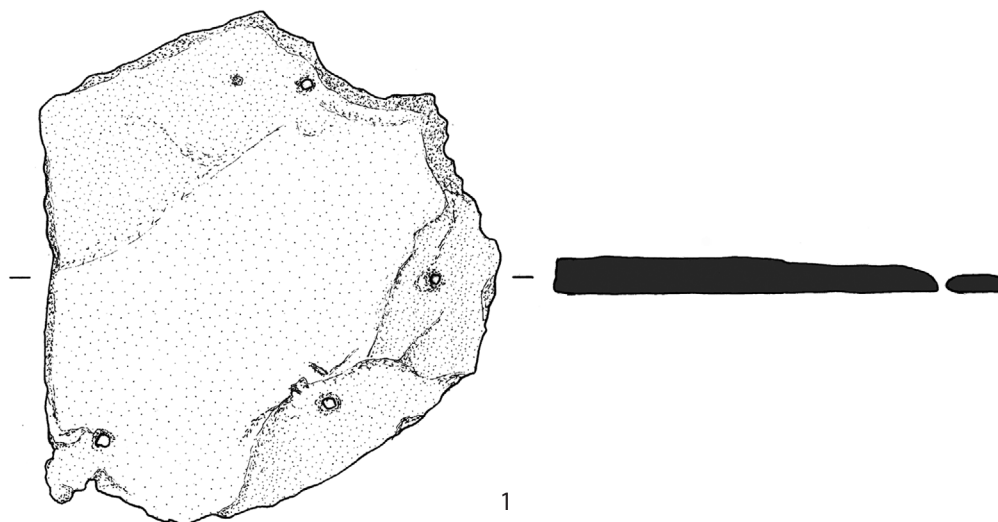
Laubach-Freiensee, Wüstung Baumkirchen, Kirche, Befund 14: 1-2 (299) Fläche 12; 3 (69) Fläche 1. – Schiefer mit Eisen. – M. 1:2  
(Zeichnungen: E. Röder / A. Slowikow im Auftrag des LfDH).



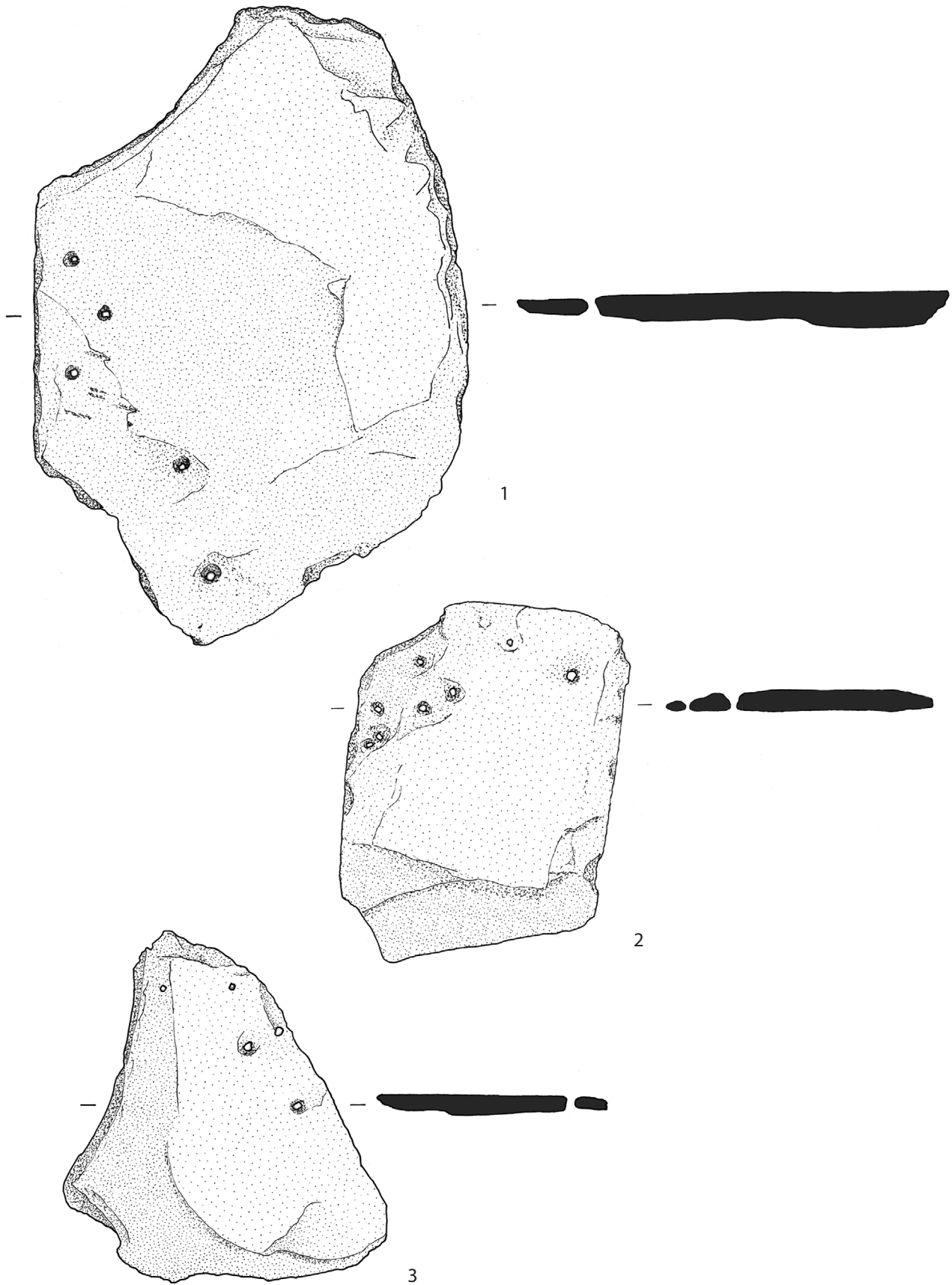


Laubach-Freienseen, Wüstung Baumkirchen, Kirche, Befund 14: 1-2 (299) Fläche 12; 3 (69) Fläche 1. – Schiefer mit Eisen. – M. 1:2  
(Zeichnungen: E. Röder / A. Slowikow im Auftrag des LfDH).



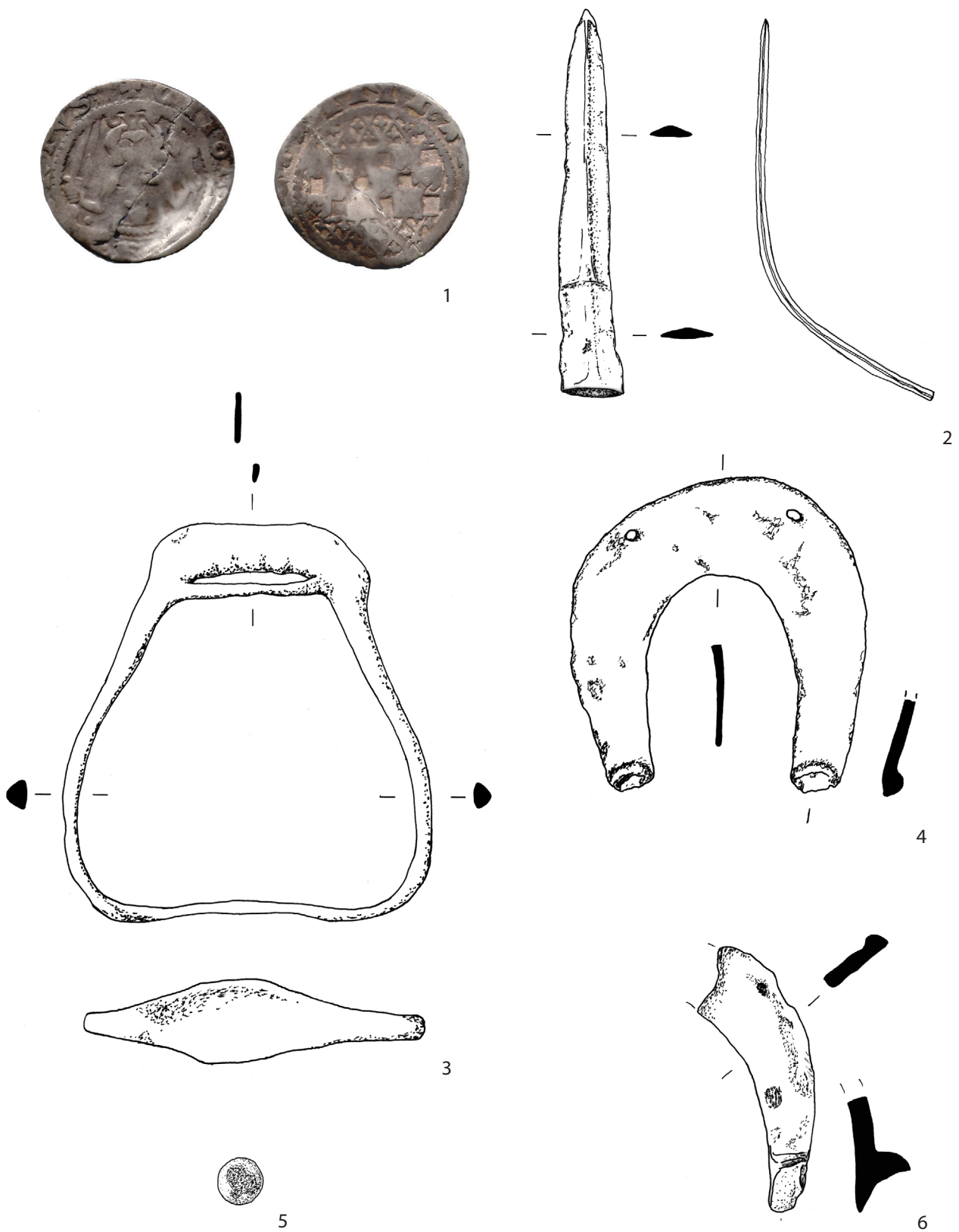


Laubach-Freiensee, Wüstung Baumkirchen, Kirche, Befund 14: 1 (69) Fläche 1; 2-3 (299) Fläche 3. – Schiefer mit Eisen. – M. 1:2  
(Zeichnungen: E. Röder / A. Slowikow im Auftrag des LfDH).

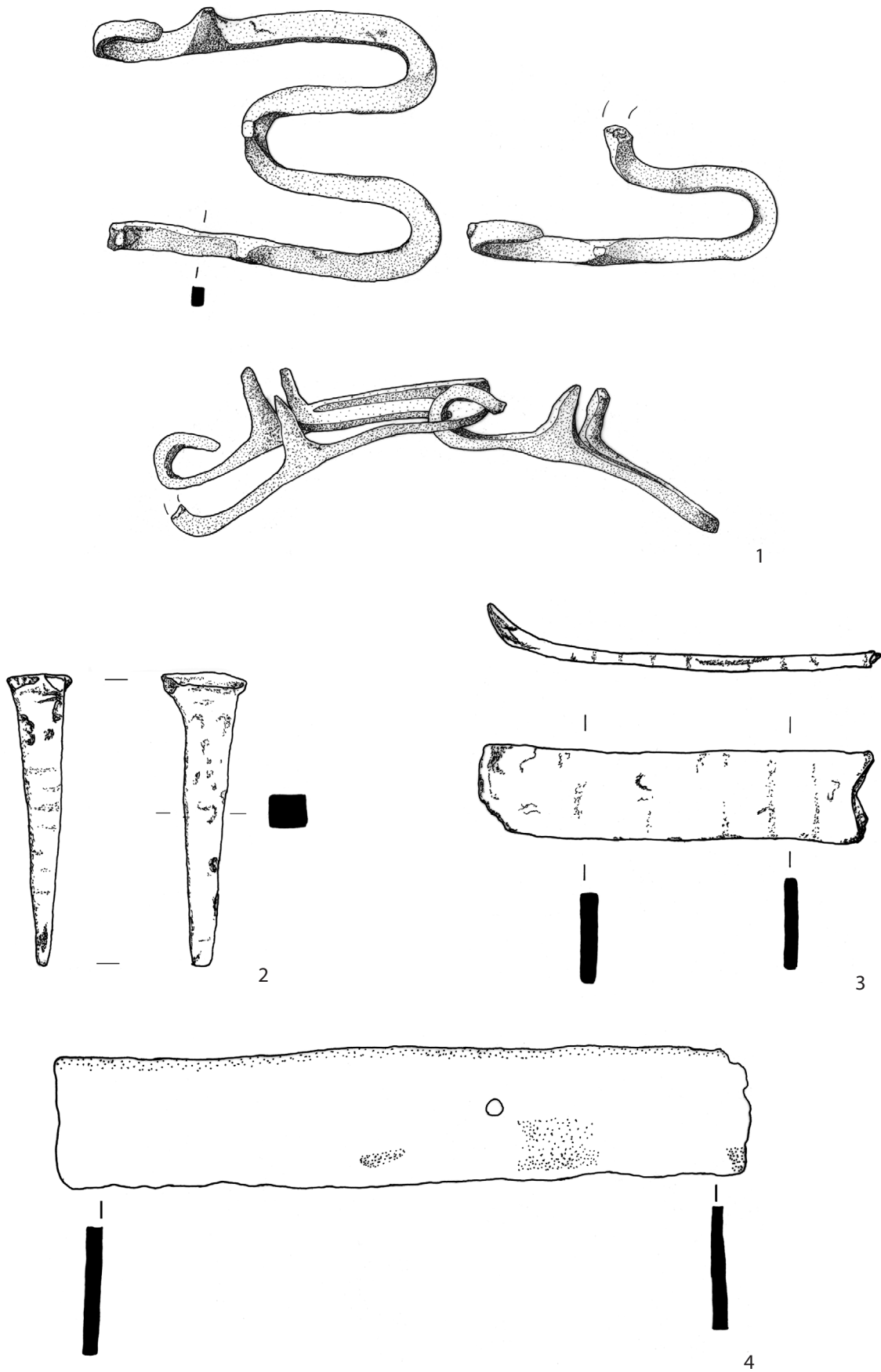


Laubach-Freienseen, Wüstung Baumkirchen, Kirche, Befund 14: 1-2 (299) Fläche 12; 3 (69) Fläche 1. – Schiefer mit Eisen. – M. 1 : 2  
(Zeichnungen: E. Röder / A. Slowikow im Auftrag des LfDH).


---



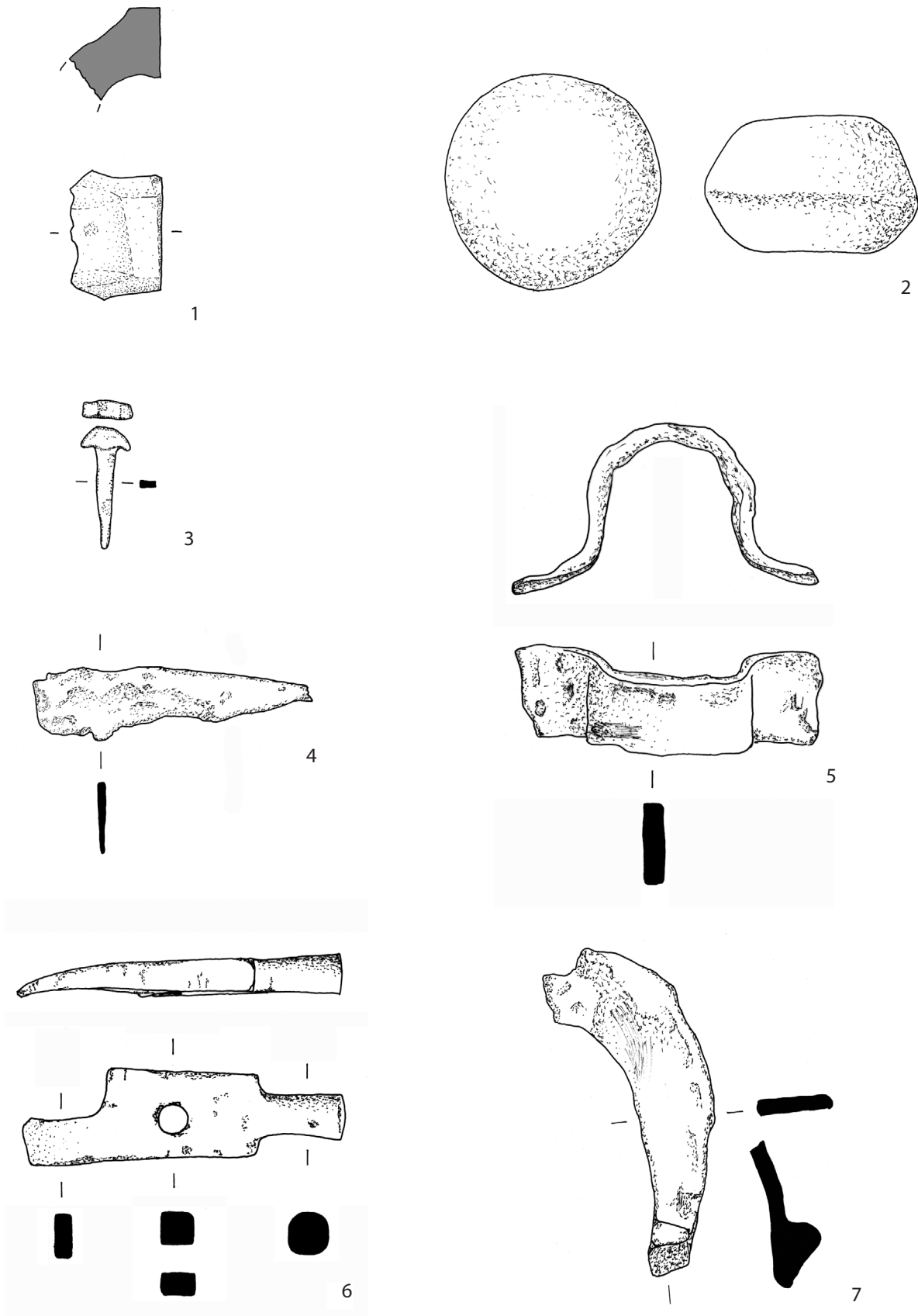
Laubach-Freiensee, Wüstung Baumkirchen, Kirche, Befund 20: 1 (305), 2 (306), 3 (308), 4 (309), 5 (318), 6 (310). – 1 Silber; 2–4.6 Eisen; 5 Keramik. – 1 M. 2 :1; 2–6 M. 1 : 2 (Zeichnungen: E. Röder / A. Slowikow im Auftrag des LfDH. – Fotos: M. Gottwald).



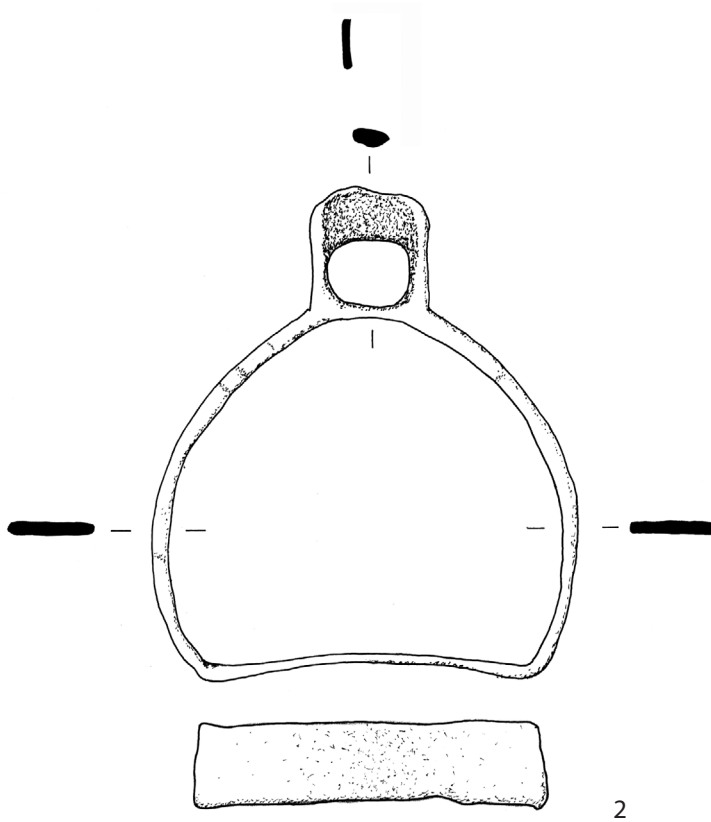
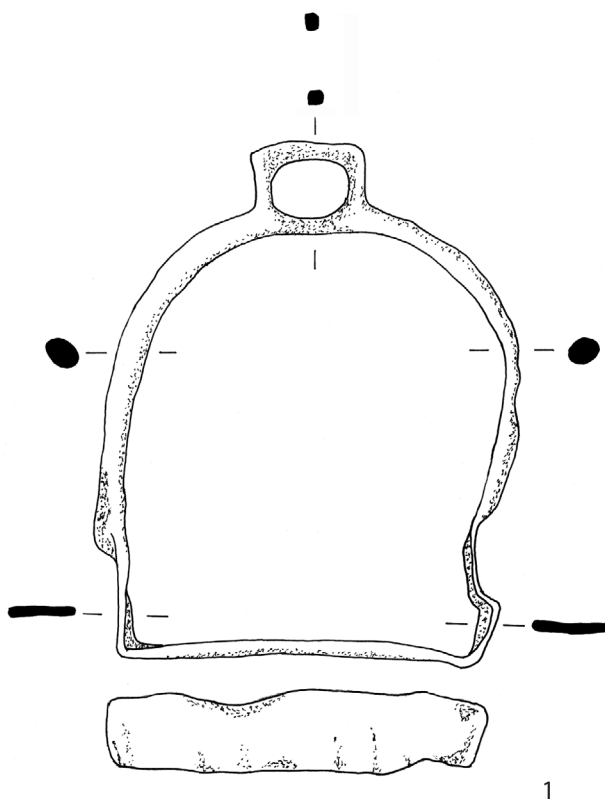
Laubach-Freienseen, Wüstung Baumkirchen, Kirche, Befund 20: 1 (307), 2 (314), 3 (313), 4 (312). – Eisen. – M. 1 : 2  
(Zeichnungen: E. Röder / A. Slowikow im Auftrag des LfDH).



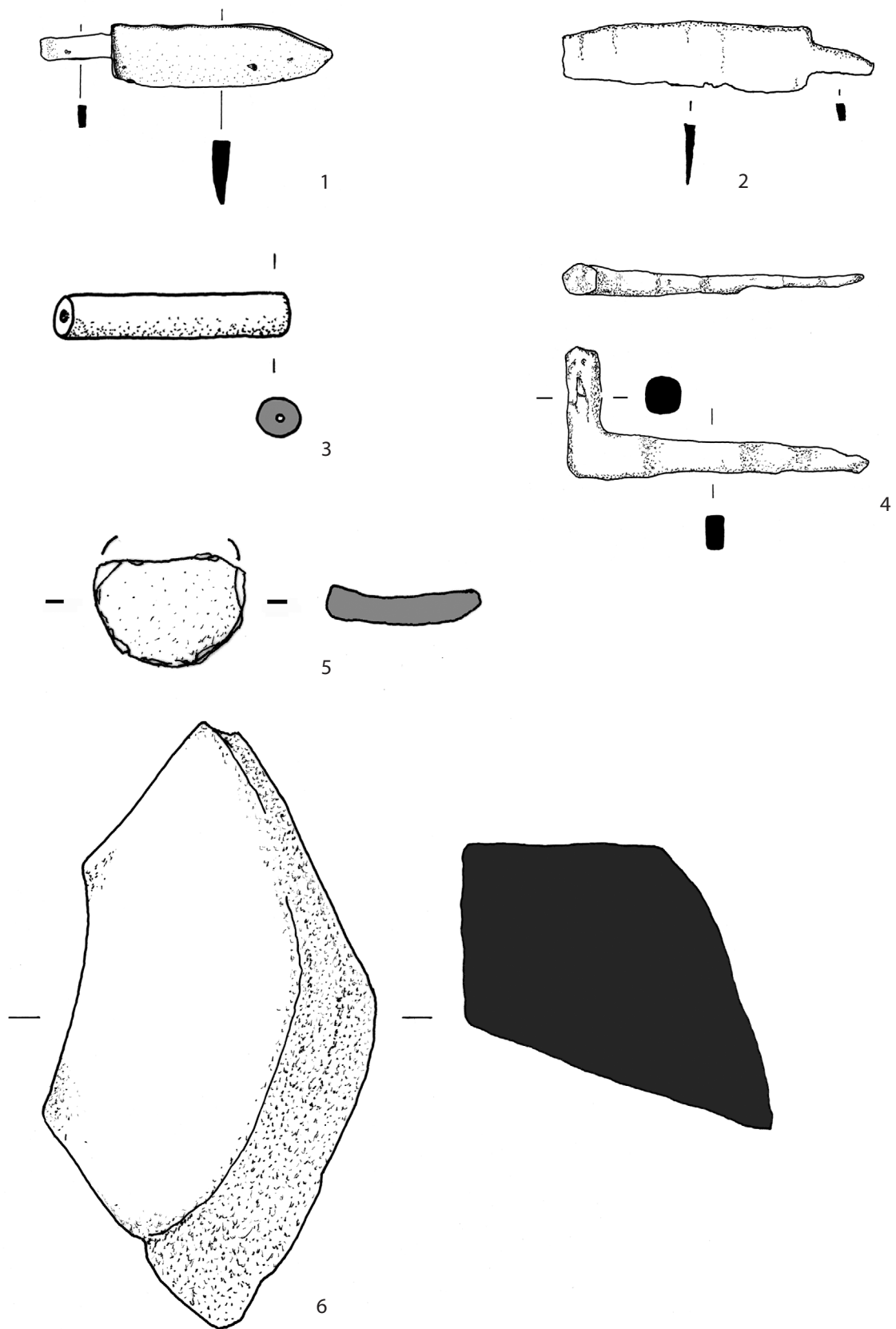
Laubach-Freienseen, Wüstung Baumkirchen, Kirche, Befund 20: 1 (311), 2 (320), 3 (319). – 1 Eisen; 2–3 Sandstein. – M. 1 : 2  
(Zeichnungen: E. Röder / A. Slowikow im Auftrag des LfDH).



Laubach-Freiensee, Wüstung Baumkirchen, Kirche: 1 (339) Befund 26; 2 (342) Befund 28; 3 (343) Befund 33; 4 (346) Befund 36; 5 (350), 6 (347), 7 (348) Befund 37. – 1 Keramik; 2 Basalt; 3–7 Eisen. – M. 1 : 2 (Zeichnungen: E. Röder / A. Slowikow im Auftrag des LfDH).




Laubach-Freiensee, Wüstung Baumkirchen, Kirche, Befund 44: 1 (352), 2 (353). – Eisen. – M. 1 : 2  
(Zeichnungen: E. Röder / A. Slowikow im Auftrag des LfDH).





Laubach-Freienseen, Wüstung Baumkirchen, Kirche: 1 (361), 2 (362) Befund 52; 3 (379) Befund 54/59; 4 (516) Befund 170; 5 (505) Befund 166; 6 (544) Befund 205. – 1 Eisen mit Buntmetall; 2,4 Eisen; 3,5 Keramik; 6 Sandstein. – 1–2,4,6 M. 1: 2; 3,5 M. 1: 1 (Zeichnungen: E. Röder / A. Slowikow im Auftrag des LfDH).







Laubach-Freiensee, Wüstung Baumkirchen, Kirche, Befund 61: Fragmente der Herdplatte (388), 1 Oberseite; 2 Unterseite; 3 Profilsicht. 2-3 mit Buntmetalleinschlüssen. Eisen. – M. 1:2 (Fotos: Ch. Röder).



---

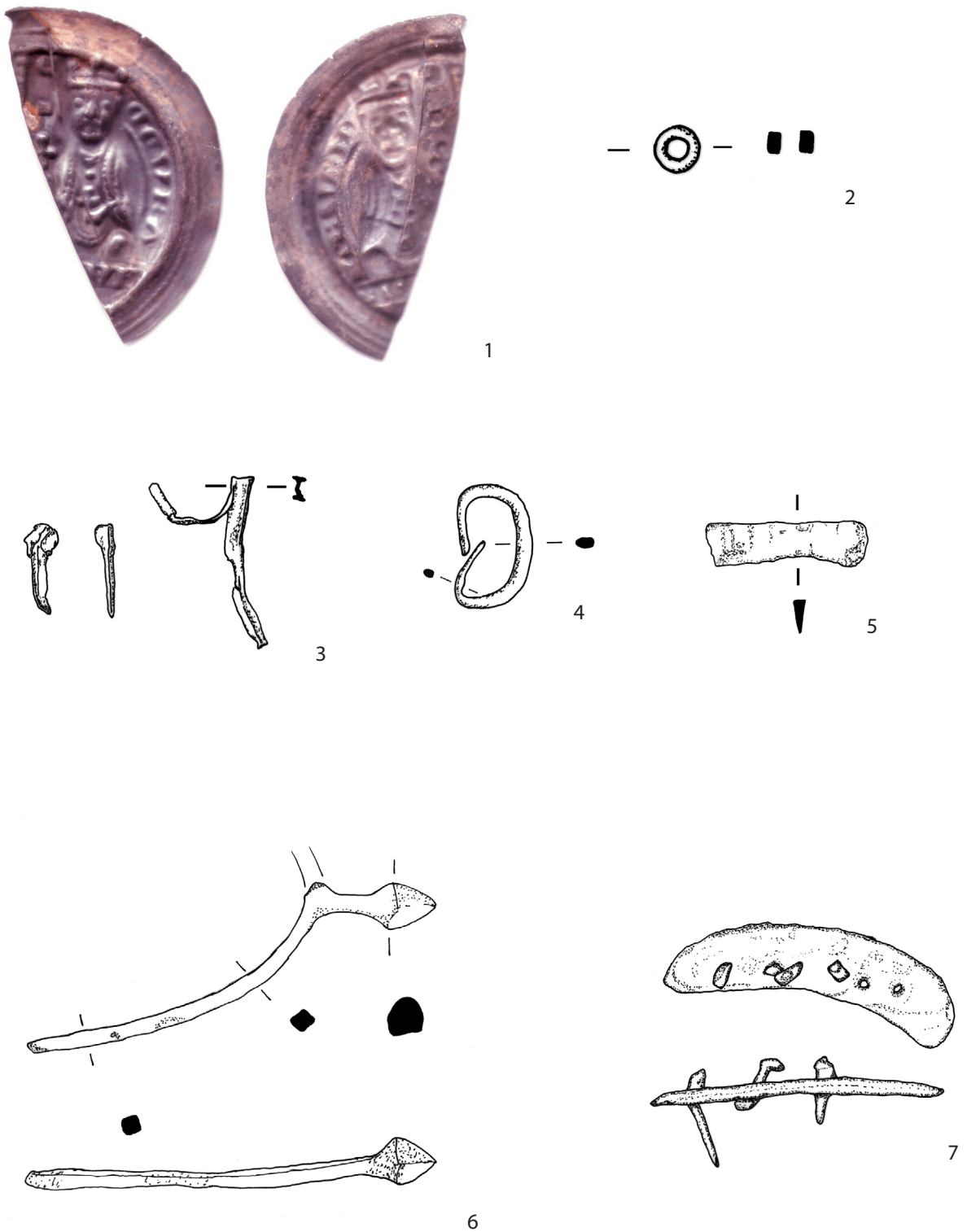
Laubach-Freiensee, Wüstung Baumkirchen, Kirche, Befund 75: Herdwandungsfragmente (397), 1 Innenseite, 2 Außenseite (Fotos: Ch. Röder).

---



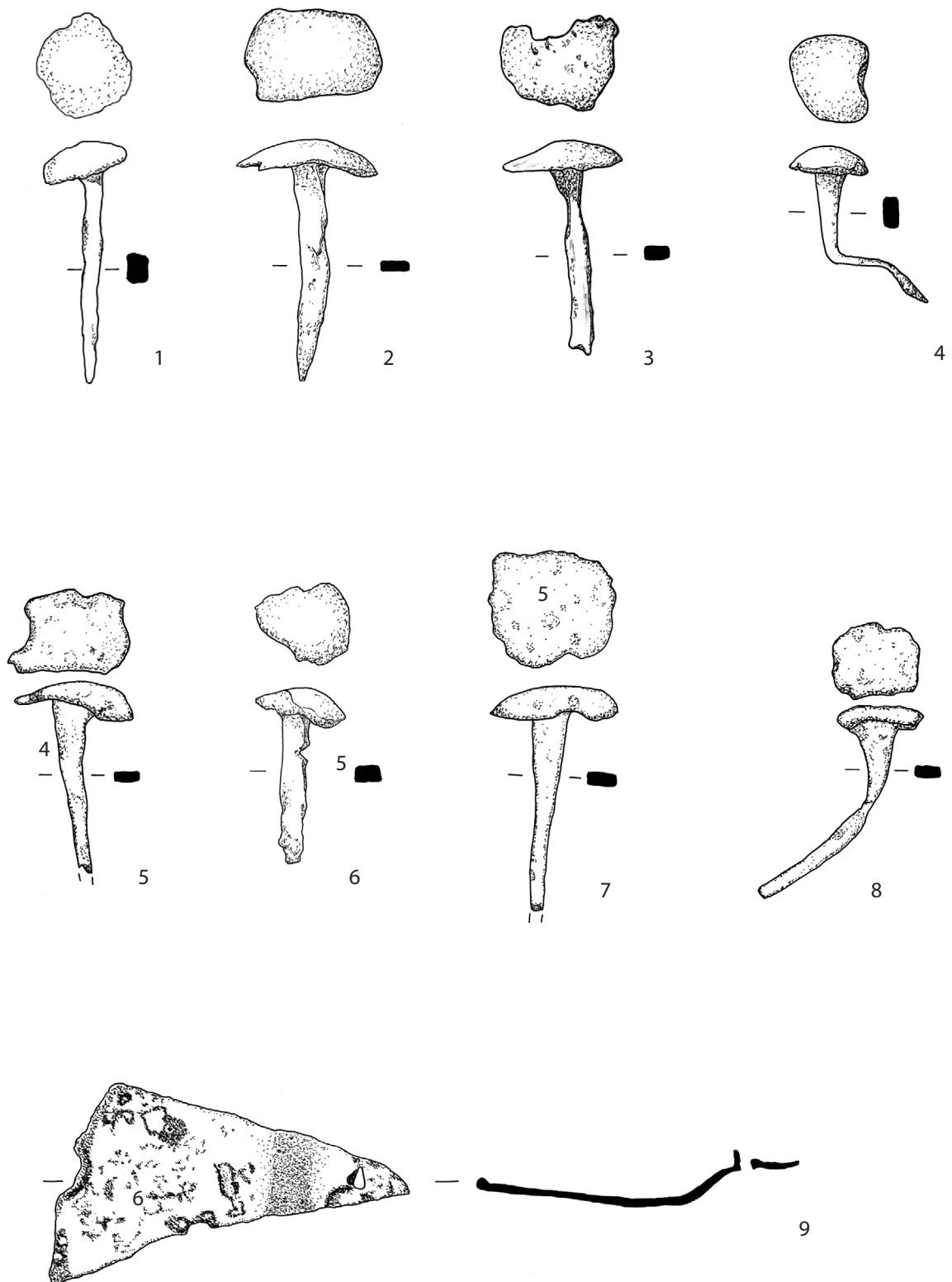
---

Laubach-Freienseen, Wüstung Baumkirchen, Kirche, Befund 75: Herdwandungsfragmente (397), 1-2 Profilansichten  
(Fotos: Ch. Röder)

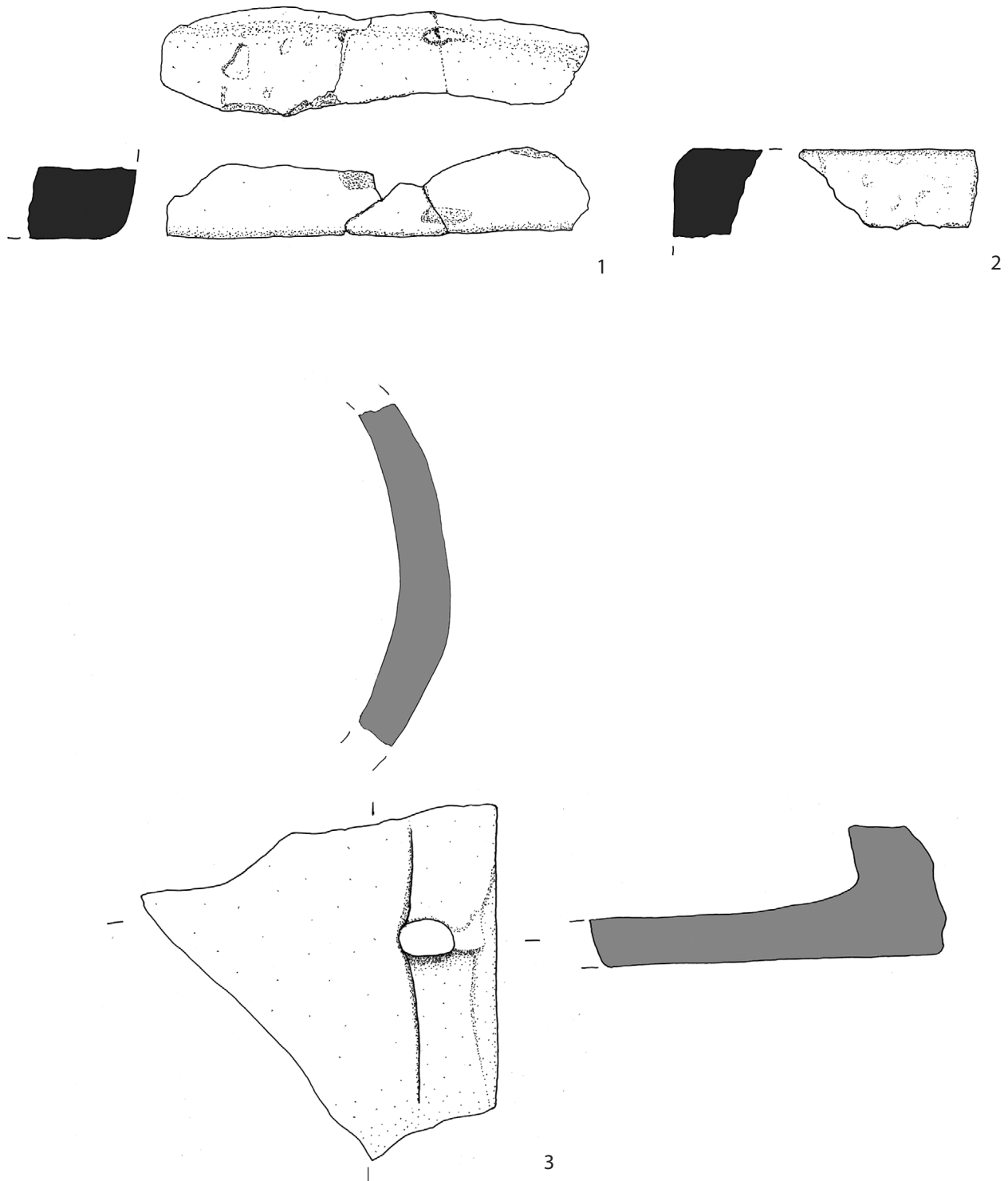


Laubach-Freiensee, Wüstung Baumkirchen, Kirche, Befund 163: 1 (431), 2 (434) Fläche 2; 3 (436) Fläche 3; 4 (450) Fläche 10; 5 (483), 6 (482) Fläche 26; 7 (469) Befund 12. – 1 Silber; 2 Knochen; 3 Blei; 4–7 Eisen. – 1 M. 2 : 1; 2 M. 1 : 1; 5–7 M. 1 : 2  
 (Zeichnungen: E. Röder / A. Slowikow im Auftrag des LfDH. – Foto: M. Gottwald).



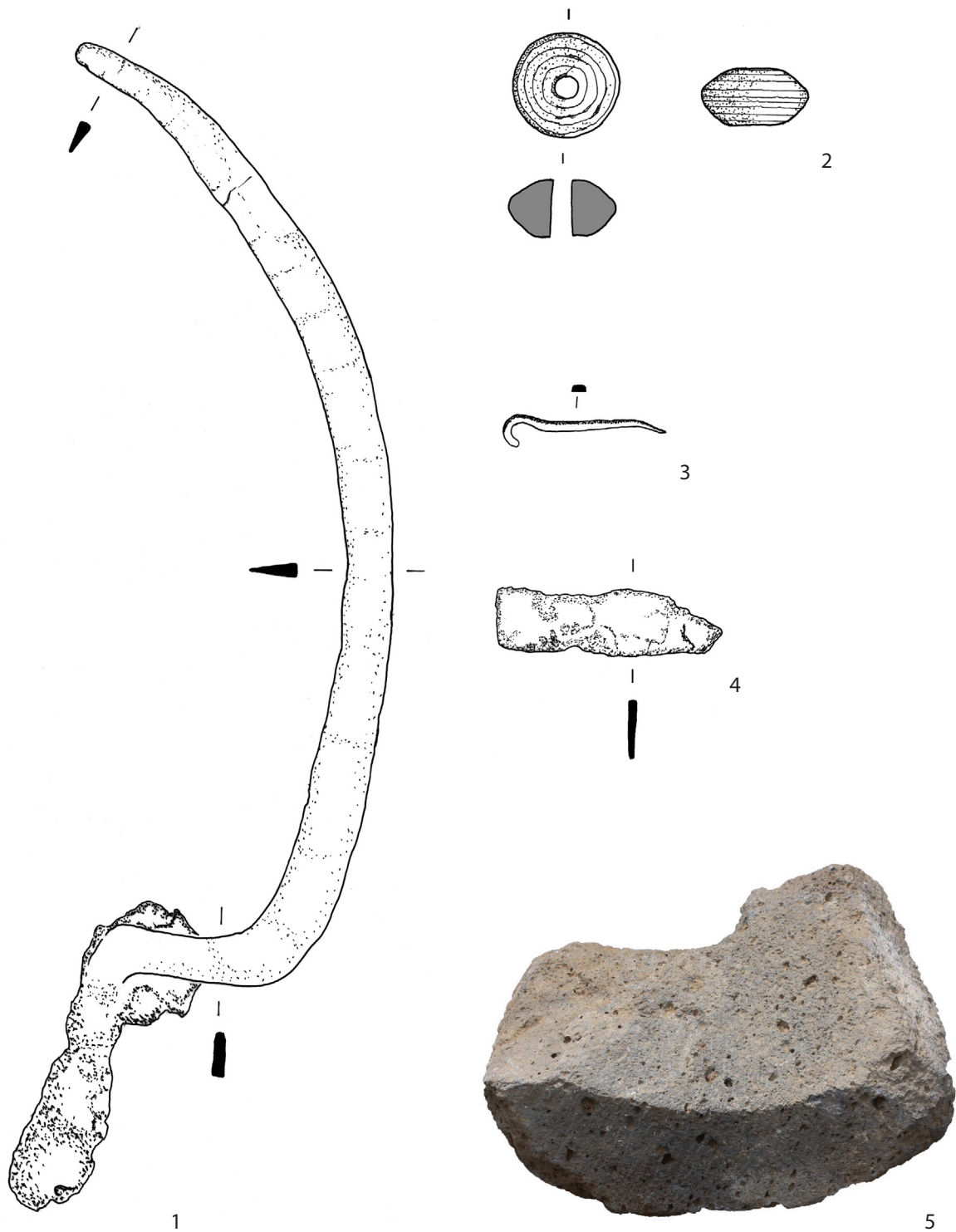


Laubach-Freiensee, Wüstung Baumkirchen, Kirche, Befund 163: 1 (484), 2 (485) 3.5-8 (484) Fläche 12; 4 (470) Fläche 12; 9 (437) Fläche 3. – Eisen. – M. 1 : 2 (Zeichnungen: E. Röder / A. Slowikow im Auftrag des LfDH).

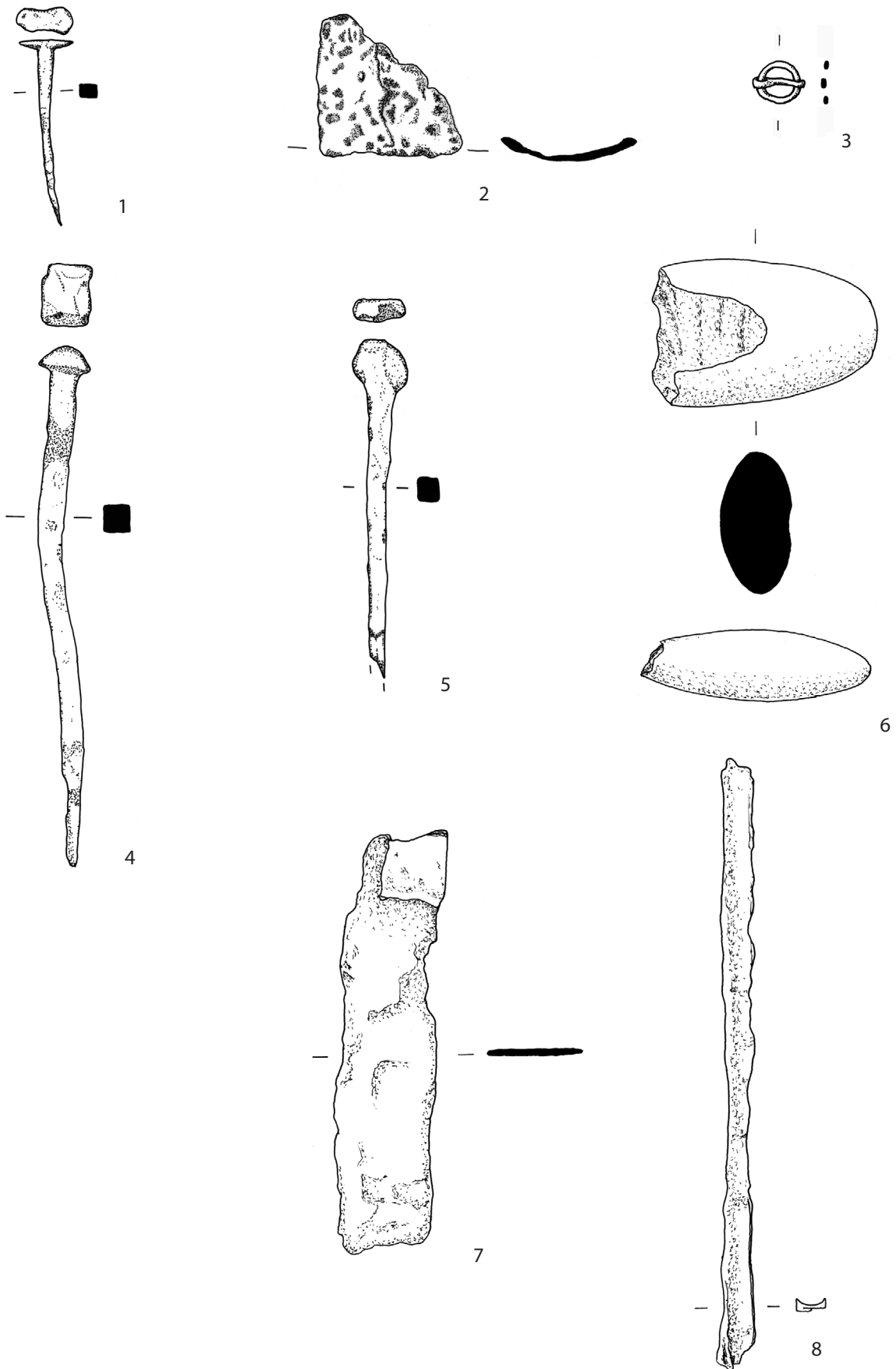


Laubach-Freienseen, Wüstung Baumkirchen, Kirche, Befund 163, Fläche 10: 1 (466), 2 (467), 3 (465). – 1–2 Sandstein; 3 Keramik. – M. 1 : 2  
(Zeichnungen: E. Röder / A. Slowikow im Auftrag des LfDH).

---

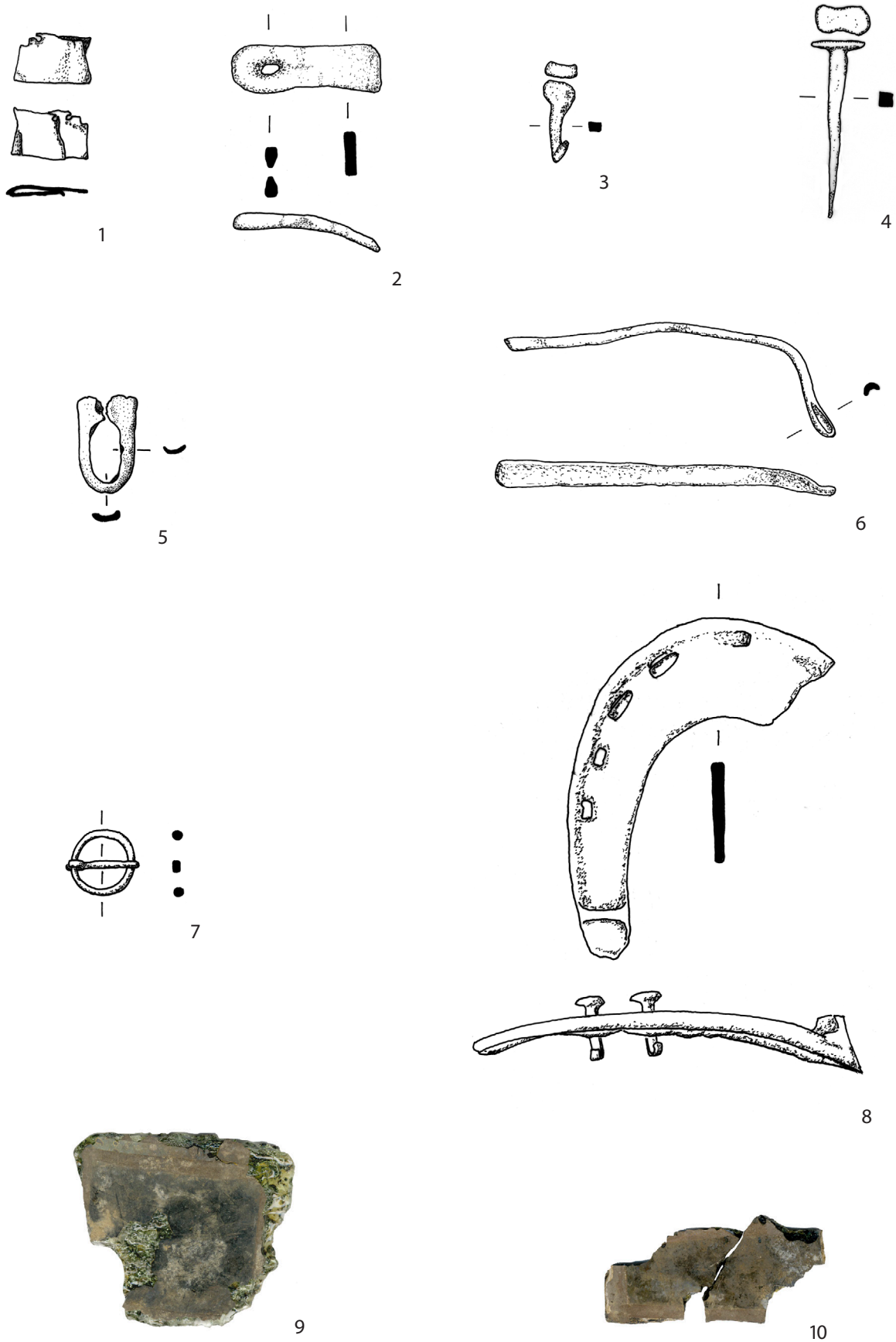


Laubach-Freiensee, Wüstung Baumkirchen, Kirche: 1 (545) Befund 208; 2 (551) Befund 210; 3 (591) Befund 248; 4 (630) Befund 301; 5 (576) Befund 229. – 1,3–4 Eisen; 2 Keramik; 5 Basalt. – 1–4 M. 1 : 2; 5 ohne M. (Zeichnungen: E. Röder / A. Slowikow im Auftrag des LfDH. – Foto: Ch. Röder).

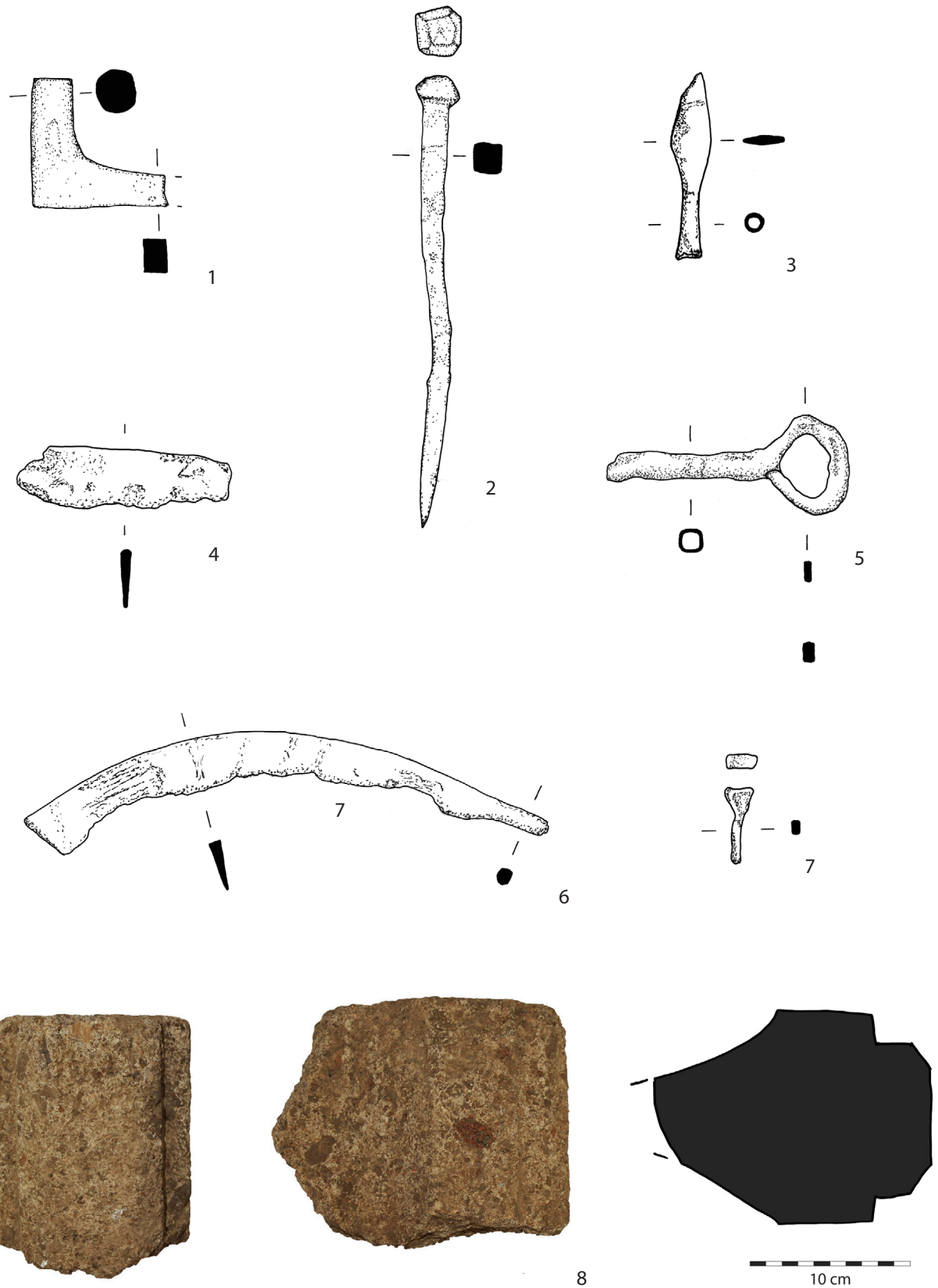


Laubach-Freienseen, Wüstung Baumkirchen, Kirche, Befund 303: 1 (634), 2 (635) Fl. 1; 3 (639) Fl. 2; 4 (648), 5 (649), 6 (655) Fl. 10; 7 (657), 8 (658) Fl. 20.  
 – 1–5,7–8 Eisen; 6 Quarzporphyr. – M. 1 : 2 (Zeichnungen: E. Röder / A. Slowikow im Auftrag des LfDH. – Fotos: M. Gottwald).

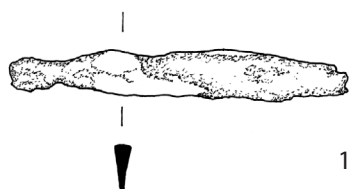




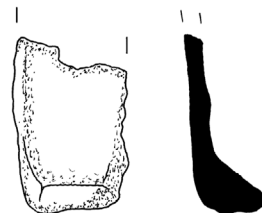
Laubach-Freiensee, Wüstung Baumkirchen, Kirche, ohne Befund: 1 (659), 2 (660), 3 (661), 4 (664) Fläche 1; 5 (674), 6 (675) Fläche 2; 7 (680), 8 (682), 9 (689), 10 (690) Fläche 3. – 1-7 Buntmetall; 2-6,8 Eisen; 9-10 Glas. – M. 1 : 2 (Zeichnungen: E. Röder / A. Slowikow im Auftrag des LfDH. – Fotos: M. Gottwald).



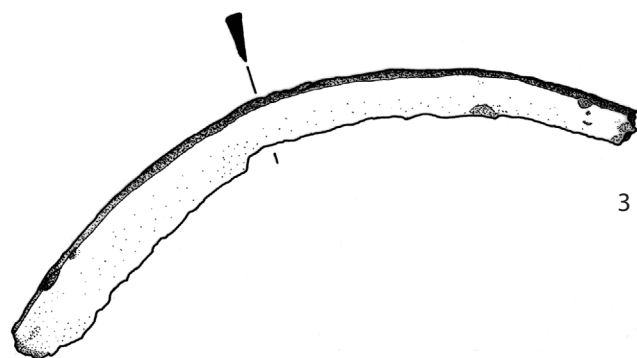
Laubach-Freiensee, Wüstung Baumkirchen, Kirche, ohne Befund: 1 (681), 2 (683), 8 (697) Fläche 3; 3 (707), 4 (708), 5 (709), 6 (710) Fl. 10; 7 Fl. 18. – 1-7 Eisen; 8 Basalt. – 1-7 M. 1: 2; 8 Foto ohne M. (Zeichnungen: 1-7 E. Röder / A. Slowikow im Auftrag des LfDH; 8 Ch. Röder. – Fotos: Ch. Röder).



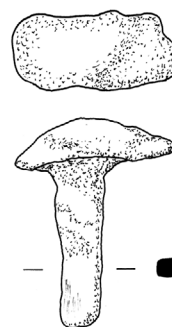
1



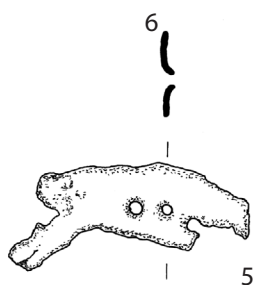
2



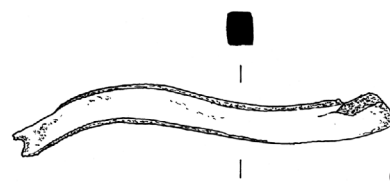
3




4



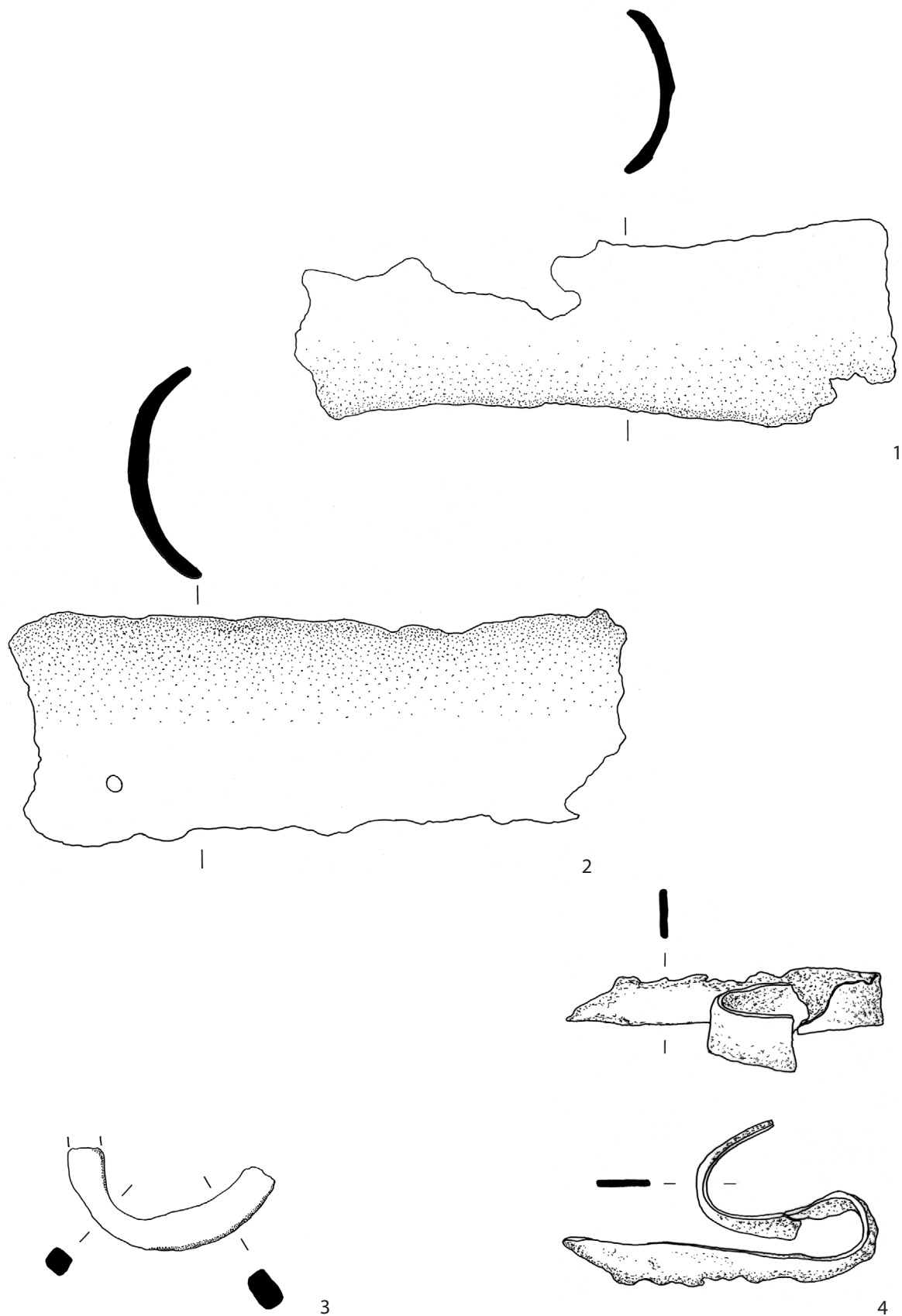
5



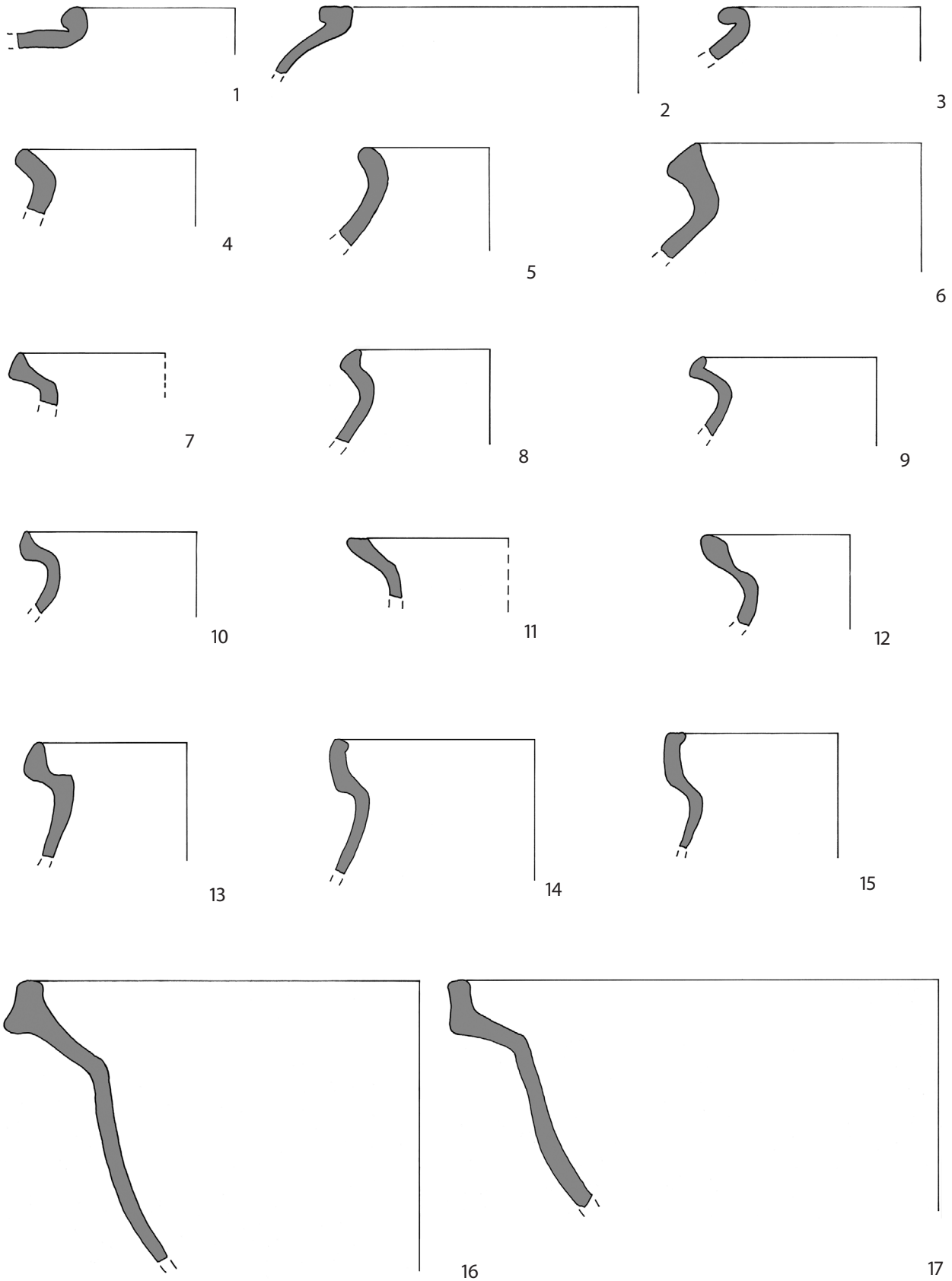
6



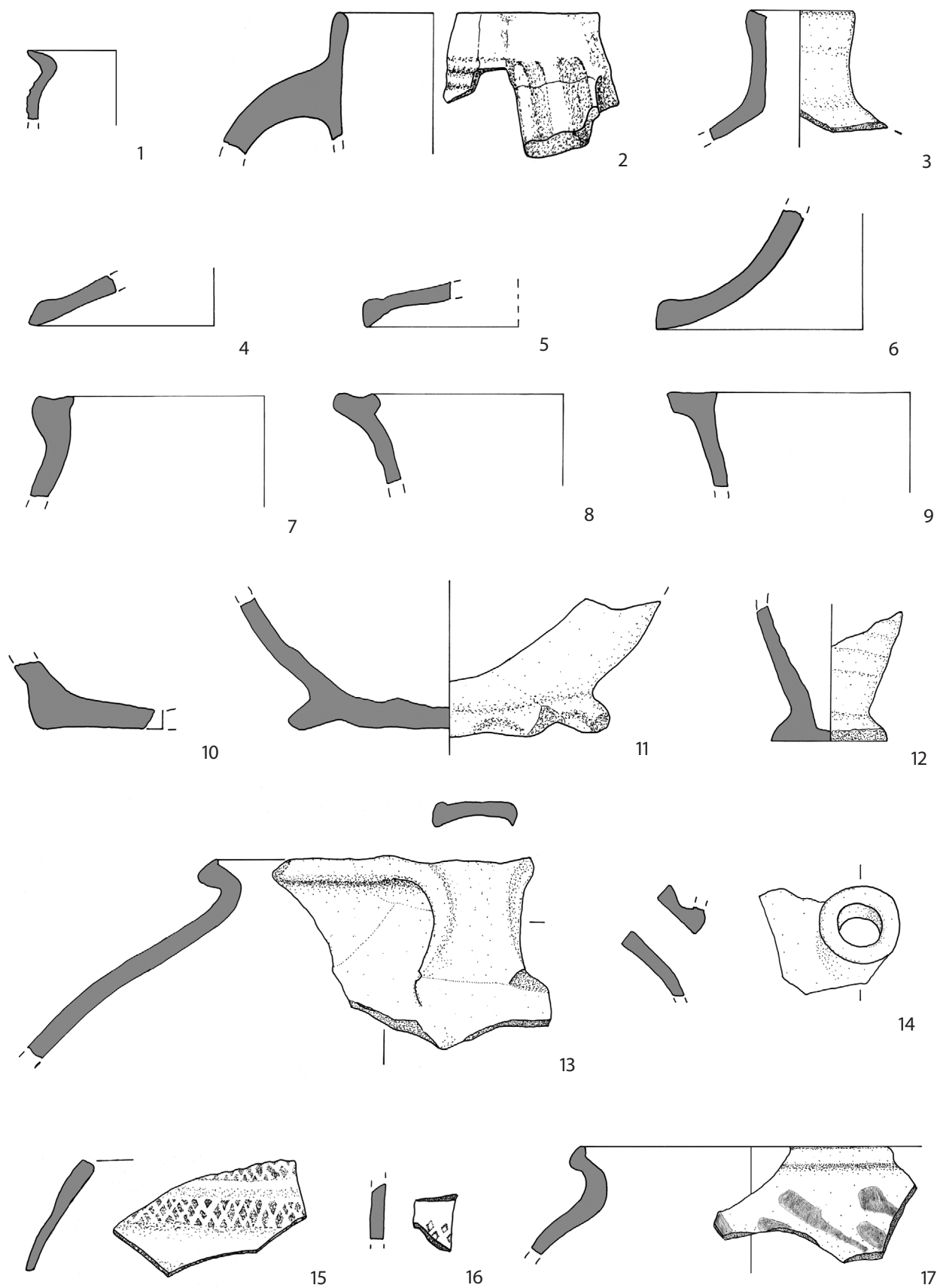
Laubach-Freienseen, Wüstung Baumkirchen, Kirche, Streufunde: 1 (765), 2 (766), 3 (776), 4 (768), 5–6 (769), 7 (767), 8 (785). – 1 Buntmetall mit Silber oder Weißmetall; 2–7 Eisen; 8 Keramik. – 1 M. 2 : 1; 2–8 M. 1 : 2 (Zeichnungen: 1–7 E. Röder / A. Slowikow im Auftrag des LfDH; 8 Ch. Röder. – Fotos: M. Gottwald).



Laubach-Freiensee, Wüstung Baumkirchen, Kirche, Streufunde: 1 (777), 2 (778), 3 (780), 4 (781). – Eisen. – M. 1 : 2  
(Zeichnungen: E. Röder / A. Slowikow im Auftrag des LfDH).



Laubach-Freiensee, Wüstung Baumkirchen, Kirche: verschiedene Befunde: 1 (446), 2 (57), 3 (84), 4 (718), 5 (668), 6 (718), 7 (446), 8 (57), 9 (233), 10 (Nr. unbekannt), 11 (461), 12-13 (288), 14 (461), 15 (737), 16 (233), 17 (718). – Keramik. – M. 1 : 2  
(Zeichnungen: E. Röder / A. Slowikow im Auftrag des LfDH).



Laubach-Freienseen, Wüstung Baumkirchen, Kirche, verschiedene Befunde: 1 (288), 2 (718), 3 (718), 4 (367), 5–6 (718), 7 (718), 8 (233), 9 (461), 10 (719), 11 (462), 12 (552), 13 (426), 14 (428), 15 (61), 16 (654), 17 (493). – Keramik. – M. 1 : 2  
(Zeichnungen: E. Röder / A. Slowikow im Auftrag des LfDH).