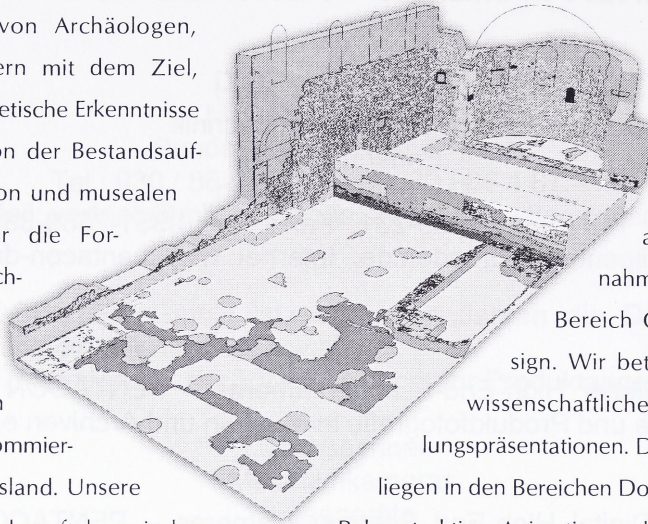


ist ein Zusammenschluß von Archäologen, Designern und Informatikern mit dem Ziel, abstrakte Prozesse und theoretische Erkenntnisse anschaulich zu machen. Von der Bestandsaufnahme bis hin zur Publikation und musealen Präsentation begleiten wir die Forschungsarbeit aller geografisch-historischen Disziplinen. Seit 1991 unterstützen wir die Arbeit vieler Archäologen und Denkmalforscher an renommierten Objekten im In- und Ausland. Unsere Gestaltungskonzepte zielen darauf ab, zwischen




Fachwelt und Öffentlichkeit eine Brücke zu schlagen und wissenschaftliche Erkenntnisse in ästhetischer Qualität zu veranschaulichen. Wir arbeiten mit modernen Aufnahme- und Darstellungsverfahren im Bereich CAD, GIS, DTP und Screendesign. Wir beteiligen uns an Ausgrabungen, wissenschaftlichen Publikationen und Ausstellungspräsentationen. Die Schwerpunkte unserer Arbeit liegen in den Bereichen Dokumentation, Interpretation, 3D-Rekonstruktion, Animation und Softwareentwicklung.

Dokumentation



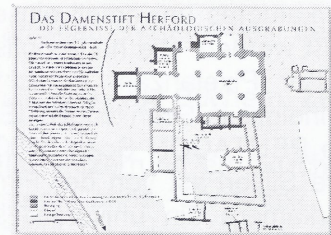
- Umzeichnen von Feldplänen
- Fotogrammetrische Dokumentation
- Entzerren von Bild- und Planzeichnungen
- Koordinatennetze angleichen



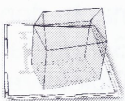
Interpretation




- Anwendung von Signaturen für die Befundauswertung
- Verortung von Fundobjekten
- Entwicklung von Anwendersoftware
- Erstellung von Phasenplänen und thematischen Karten



Rekonstruktion



- Archäologische Rekonstruktionen
- Rekonstruktion von Baudenkmalern
- Virtuelle 2D- und 3D-Modelle
- Überblenddarstellungen



Präsentation



- Kamerafahrten und Objektanimationen
- Interaktive Multimediapräsentationen
- Emailleschilder für den Außenbereich
- Poster-, Folien- und Fahndruck

