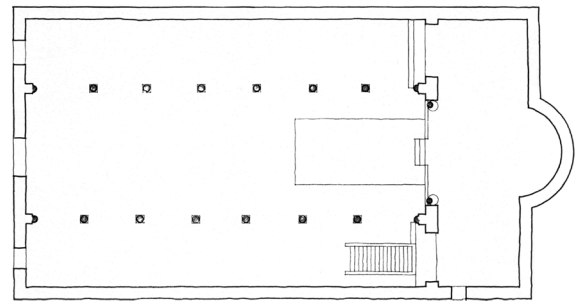

960



961



962

960
S. Elia, Castel S. Elia (Viterbo)
Grundriss nach Martelli 1967

961
S. Elia, Castel S. Elia (Viterbo)
Landschaftsansicht von Südwesten

962
S. Elia, Castel S. Elia (Viterbo)
Ansicht von Südwesten

Publiziert in: Gromotka, Michael G.: Die Geschichte der Kirchenausstattung von S. Pietro in Perugia: Räumliche Disposition und Gestaltung der Raumhülle und Einrichtungsgegenstände. Ein exemplarischer Beitrag zur Kircheninnenraumforschung, Heidelberg: arthistoricum.net, 2025. https://doi.org/10.11588/arthistoricum.1503



963



964



965

963
S. Elia, Castel S. Elia
(Viterbo)
Südwand von Südwesten

964
S. Elia, Castel S. Elia
(Viterbo)
Ansicht von Nordosten

965
S. Elia, Castel S. Elia
(Viterbo)
Ansicht von Südosten



966
S. Elia, Castel S. Elia
(Viterbo)
Innenraum nach Osten



967
S. Elia, Castel S. Elia
(Viterbo)
Innenraum nach Westen



968
S. Elia, Castel S. Elia
(Viterbo)
Langhaus nach Nordosten



969
S. Elia, Castel S. Elia
(Viterbo)
Langhaus nach Südwesten



970

970
S. Elia, Castel S. Elia
(Viterbo)
Altarbereich

971
S. Elia, Castel S. Elia
(Viterbo)
Querhaus nach Nordosten



971



972



973

972
S. Elia, Castel S. Elia
(Viterbo)
Querhaus nach Nordwesten

973
S. Elia, Castel S. Elia
(Viterbo)
Querhaus nach Südwesten

974
S. Elia, Castel S. Elia
(Viterbo)
Triumphbogen
nach Südwesten

975
S. Elia, Castel S. Elia
(Viterbo)
Krypta
Nördlicher Anraum
nach Osten

976
S. Elia, Castel S. Elia
(Viterbo)
Krypta
Zentraler Raum
nach Südosten



974



975



976



978



979



980

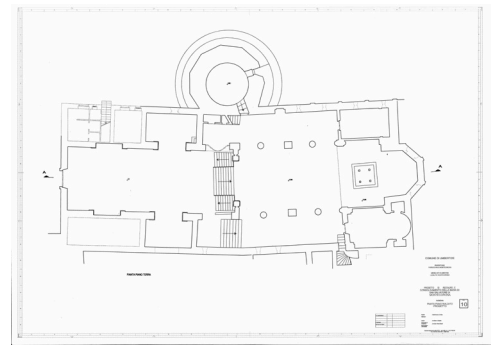

977

977
S. Salvatore di Monte Acuto in Monte Corona (Umbertide)
Grundriss

978
S. Salvatore di Monte Acuto in Monte Corona (Umbertide)
Landschaftsbild von Norden

979
S. Salvatore di Monte Acuto in Monte Corona (Umbertide)
Ansicht von Norden

980
S. Salvatore di Monte Acuto in Monte Corona (Umbertide)
Ansicht von Nordosten

981
S. Salvatore di Monte Acuto in Monte Corona (Umbertide)
Nordwand
Westlicher Bereich



981

982
S. Salvatore di Monte Acuto in Monte Corona (Umbertide)
Ansicht von Nordwesten



982



983



984

983
S. Salvatore di Monte Acuto in Monte Corona (Umbertide)
Ansicht von Süden
2023

984
S. Salvatore di Monte Acuto in Monte Corona (Umbertide)
Südwand
Obergaden
Westlicher Bereich
2023

985
S. Salvatore di Monte Acuto in Monte Corona (Umbertide)
Landschaftsansicht von Osten

986
S. Salvatore di Monte Acuto in Monte Corona (Umbertide)
Ansicht des Klosterkomplexes und der Klosterkirche von Süden

987
S. Salvatore di Monte Acuto in Monte Corona (Umbertide)
Langhaus nach Südwesten
2023



985



986



987



988



988a

988
S. Salvatore di Monte Acuto in Monte Corona (Umbertide)
Langhaus nach Südwesten

988a
S. Salvatore di Monte Acuto in Monte Corona (Umbertide)
Langhaus nach Nordwesten

988b
S. Salvatore di Monte Acuto in Monte Corona (Umbertide)
Blick nach Osten auf den Sanktuariumsbereich und die beiden Zugänge zur Krypta



988b



989
S. Salvatore di Monte Acuto in Monte Corona (Umbertide)
Blick vom Triumphbogen am Chorhaupt nach Nordwesten



990
S. Salvatore di Monte Acuto in Monte Corona (Umbertide)
Sanktuarium nach Osten

991
S. Salvatore di Monte Acuto in Monte Corona (Umbertide)
Chorhaupt nach Westen mit dem Ziborium im Vordergrund

992
S. Salvatore di Monte Acuto in Monte Corona (Umbertide)
Altarbereich nach Osten

993
S. Salvatore di Monte Acuto in Monte Corona (Umbertide)
Sanktuarium
Erster Rundpfeiler der südlichen Arkadenreihe nach Südosten



991



993



992

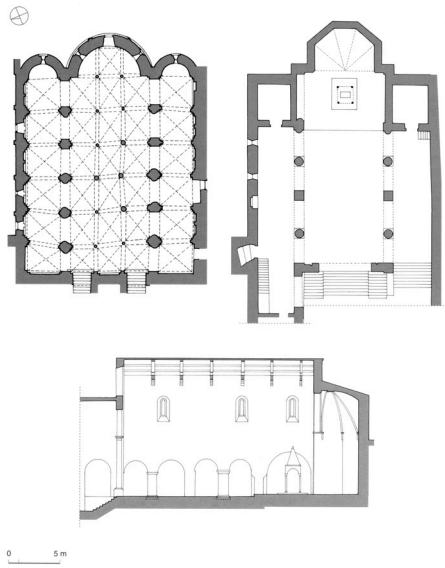

994



995



996



997

994
S. Salvatore di Monte Acuto in Monte Corona (Umbertide)
Grundriss der Krypta und des Ursprungsbaus Längsschnitt des Ursprungsbaus ohne Krypta nach Sperandio 2001

995
S. Salvatore di Monte Acuto in Monte Corona (Umbertide)
Krypta
Zentrales Schiff von Westwand nach Osten

996
S. Salvatore di Monte Acuto in Monte Corona (Umbertide)
Krypta
Blick auf den Altarbereich nach Osten

997
S. Salvatore di Monte Acuto in Monte Corona (Umbertide)
Krypta
Blick von der südöstlichen Apsis nach Nordwesten

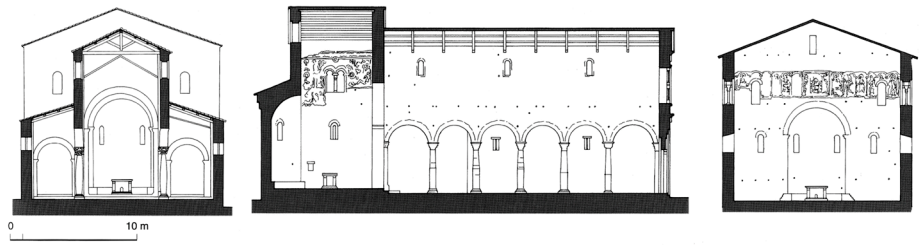

998

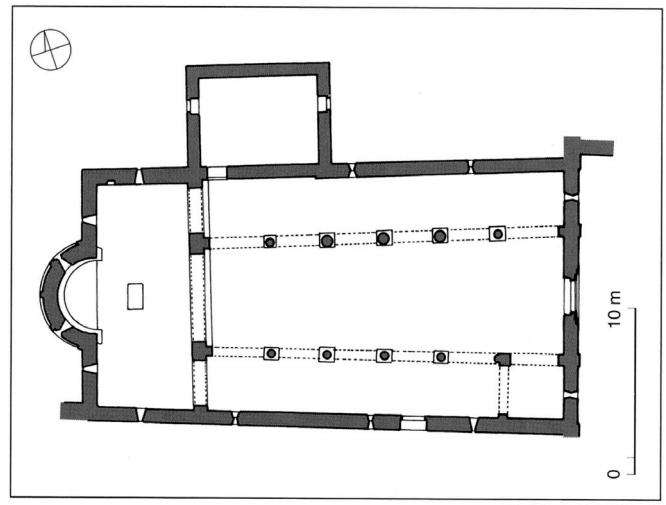

999



1000

Die Kirche S. Paolo „inter vineas" in Spoleto ist gewestet

998
S. Paolo „inter vineas", Spoleto
Querschnitt des Langhauses
Längsschnitt des Langhauses
Längsschnitt des Querhauses
nach Sperandio 2001

999
S. Paolo „inter vineas", Spoleto
Grundriss nach Sperandio 2001

1000
S. Paolo „inter vineas", Spoleto
Fassade von Südosten

1001
S. Paolo „inter vineas", Spoleto
Kircheninneres nach Westen



1001



1002



1003



1004



1005



1006



1007

Die Kirche S. Paolo „inter vineas“ in Spoleto ist gewestet

1002
S. Paolo „inter vineas“, Spoleto
Kircheninneres nach Nordwesten

1003
S. Paolo „inter vineas“, Spoleto
Kircheninneres nach Südwesten

1004
S. Paolo „inter vineas“, Spoleto
Kircheninneres nach Nordwesten

1005
S. Paolo „inter vineas“, Spoleto
Kircheninneres nach Südwesten

1006
S. Paolo „inter vineas“, Spoleto
Südliches Seitenschiff nach Südwesten

1007
S. Paolo „inter vineas“, Spoleto
Nördliches Seitenschiff nach Nordwesten

1008
S. Paolo „inter vineas“, Spoleto
Langhaus nach Osten

1009
S. Paolo „inter vineas“, Spoleto
Langhaus nach Südosten

1010
S. Paolo „inter vineas“, Spoleto
Langhaus nach Nordosten

1011
S. Paolo „inter vineas“, Spoleto
Nördliches Seitenschiff nach Osten

1011a
S. Paolo „inter vineas“, Spoleto
Südliches Seitenschiff nach Osten



1008



1009



1010



1011



1011a



1011b



1011c



1011d

Die Kirche S. Paolo „inter vineas“ in Spoleto ist gewestet

1011b
S. Paolo „inter vineas“, Spoleto
Querhaus und Sanktuarium nach Westen

1011c
S. Paolo „inter vineas“, Spoleto
Südlicher Querhausarm nach Südosten

1011d
S. Paolo „inter vineas“, Spoleto
Nördlicher Querhausarm nach Nordwesten



1011e



1011f

Die Kirche S. Paolo „inter vineas" in Spoleto ist gewestet

1011e
S. Paolo „inter vineas", Spoleto
Kircheninneres nach Südosten

1011f
S. Paolo „inter vineas", Spoleto
Kircheninneres nach Nordosten



1011g



1011h



1011i

Die Kirche S. Paolo „inter vineas“ in Spoleto ist gewestet

1011g
S. Paolo „inter vineas“, Spoleto
Apsis nach Nordwesten

1011h
S. Paolo „inter vineas“, Spoleto
Apsis nach Südwesten

1011i
S. Paolo „inter vineas“, Spoleto
Kircheninneres nach Osten

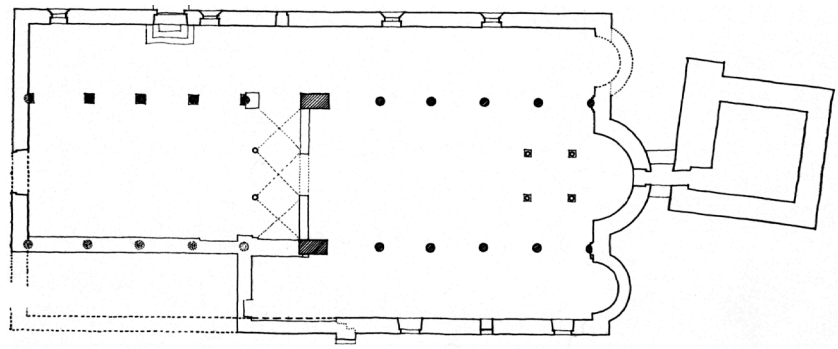

1012

Der Chor der Kirche S. Andrea in flumine zeigt eigentlich nach Südwesten; die Himmelsrichtungen sind hier angegeben, als sei sie gewestet

1012
S. Andrea in flumine bei Ponzano Romano
Schematischer Grundriss nach Martelli 1967–1968



1013

1013
S. Andrea in flumine bei Ponzano Romano
Klosterkomplex von Norden



1014

1014
S. Andrea in flumine bei Ponzano Romano
Ansicht von Süden



1015

Der Chor der Kirche S. Andrea in flumine zeigt eigentlich nach Südwesten; die Himmelsrichtungen sind hier angegeben, als sei sie gewestet



1016

1015
S. Andrea in flumine bei Ponzano Romano
Ansicht von Südosten

1016
S. Andrea in flumine bei Ponzano Romano
Ansicht von Südwesten

1017
S. Andrea in flumine bei Ponzano Romano
Ansicht von Nordwesten

1018
S. Andrea in flumine bei Ponzano Romano
Ansicht von Norden



1017



1018

Der Chor der Kirche S. Andrea in flumine zeigt eigentlich nach Südwesten; die Himmelsrichtungen sind hier angegeben, als sei sie gewestet

1019
S. Andrea in flumine bei Ponzano Romano
Kircheninneres nach Westen

1020
S. Andrea in flumine bei Ponzano Romano
Bereich vor dem Lettner nach Nordwesten



1019



1020



1021



1022



1023

Der Chor der Kirche S. Andrea in flumine zeigt eigentlich nach Südwesten; die Himmelsrichtungen sind hier angegeben, als sei sie gewestet

1021
S. Andrea in flumine bei Ponzano Romano
Bereich vor dem Lettner nach Südwesten

1022
S. Andrea in flumine bei Ponzano Romano
Lettner nach Westen

1023
S. Andrea in flumine bei Ponzano Romano
Bereich vor dem Lettner nach Nordosten



1024



1025



1026



1027

Der Chor der Kirche S. Andrea in flumine zeigt eigentlich nach Südwesten; die Himmelsrichtungen sind hier angegeben, als sei sie gewestet

1024
S. Andrea in flumine bei Ponzano Romano
Bereich vor dem Lettner nach Osten

1025
S. Andrea in flumine bei Ponzano Romano
Nördliches Seitenschiff, Mittelschiff und Lettner nach Nordosten

1026
S. Andrea in flumine bei Ponzano Romano
Blick durch den Lettner nach Westen

1027
S. Andrea in flumine bei Ponzano Romano
Bereich hinter dem Lettner nach Westen

Der Chor der Kirche S. Andrea in flumine zeigt eigentlich nach Südwesten; die Himmelsrichtungen sind hier angegeben, als sei sie gewestet

1028
S. Andrea in flumine bei Ponzano Romano
Altarbereich nach Südwesten

1029
S. Andrea in flumine bei Ponzano Romano
Altarbereich nach Westen

1030
S. Andrea in flumine bei Ponzano Romano
Bereich östlich des Lettners vom südlichen Seitenschiff aus nach Südwesten



1028



1029



1030



1031



1032

Der Chor der Kirche S. Andrea in flumine zeigt eigentlich nach Südwesten; die Himmelsrichtungen sind hier angegeben, als sei sie gewestet

1031
S. Andrea in flumine bei Ponzano Romano
Bereich hinter dem Lettner nach Osten

1032
S. Andrea in flumine bei Ponzano Romano
Bereich hinter dem Lettner nach Südosten

Der Chor der Kirche S. Andrea in flumine zeigt eigentlich nach Südwesten; die Himmelsrichtungen sind hier angegeben, als sei sie gewestet

1033
S. Andrea in flumine bei Ponzano Romano
Kircheninnenraum nach Nordosten

1034
S. Andrea in flumine bei Ponzano Romano
Südliches Seitenschiff nach Osten

1035
S. Andrea in flumine bei Ponzano Romano
Nördliches Seitenschiff nach Osten



1033



1034



1035



1036



1037



1038

Der Chor der Kirche S. Andrea in flumine zeigt eigentlich nach Südwesten; die Himmelsrichtungen sind hier angegeben, als sei sie gewestet

1036
S. Andrea in flumine bei Ponzano Romano
Apsis nach Nordwesten

1037
S. Andrea in flumine bei Ponzano Romano
Altarbereich nach Südwesten, vom nördlichen Seitenschiff aus gesehen

1038
S. Andrea in flumine bei Ponzano Romano
Tür im Zentrum der Apsis in geöffnetem Zustand



1039

1039
S. Secondiano, Chiusi
Kircheninnenraum nach Osten

1040
S. Secondiano, Chiusi
Nördliches Seitenschiff nach Westen

1041
S. Secondiano, Chiusi
Südliches Seitenschiff nach Westen

1042
Clitumnus-Tempel, Campello sul Clitunno (PG)
Rechte Seitenwand und Fassade



1040



1041



1042



1043



1044



1044a



1044b

1043
S. Salvatore, Spoleto
Fassade von Nordwesten

1044
S. Salvatore, Spoleto
Presbyteriumsbereich nach Südosten

1044a
S. Salvatore, Spoleto
Kircheninneres nach Nordosten

1044b
S. Salvatore, Spoleto
Kircheninneres nach Südwesten

1045
S. Benedetto Vecchio (d. i. S. Benedetto alla Canapina), Perugia
Ansicht

S. Matteo in Campo d'Orto, Perugia, ist gewestet

1046
S. Matteo in Campo d'Orto, Perugia
Unterer Bereich von Nordosten

1047
S. Matteo in Campo d'Orto, Perugia
Fassade von Nordosten

1048
S. Matteo in Campo d'Orto, Perugia
Ansicht von Süden

1049
S. Maria dei Francolini, Perugia
Fassade von Nordosten

1050
S. Maria dei Francolini, Perugia
Südwand



1045



1046



1047



1049



1048



1050

1051
S. Maria in Pantano bei
Massa Martana
Ansicht von Nordwesten

1052
S. Maria in Pantano bei
Massa Martana
Ansicht von Südwesten

1053
S. Maria in Pantano bei
Massa Martana
Ansicht von Westen

1054
S. Maria in Pantano bei
Massa Martana
Kirchenfassade

1055
S. Maria in Pantano bei
Massa Martana
Apsis (rechts)
und umgebende
Klostergebäude von
Norden

1056
S. Maria in Pantano bei
Massa Martana
Apsis von Südosten



1051



1052



1053



1054



1055



1056



1057
S. Maria in Pantano bei
Massa Martana
Kircheninneres nach Osten



1058



1059

1058
S. Maria in Pantano bei Massa Martana
Altarbereich nach Osten

1059
S. Maria in Pantano bei Massa Martana
Kircheninneres nach Südosten

1060
S. Maria in Pantano bei Massa Martana
Kircheninneres nach Südosten



1060

1061
S. Maria in Pantano bei Massa Martana
Südliches Seitenschiff, westlicher Teil nach Osten



1061

1062
S. Maria in Pantano bei Massa Martana
Blick von der Mitte des Mittelschiffs nach Südosten



1062



1063



1064

1063
S. Maria in Pantano bei Massa Martana
Südliches Seitenschiff, östlicher Teil nach Westen

1064
S. Maria in Pantano bei Massa Martana
Südliches Seitenschiff, östlicher Teil nach Osten

1065
S. Maria in Pantano bei Massa Martana
Nördliches Seitenschiff nach Westen

1066
S. Maria in Pantano bei Massa Martana
Nördliches Seitenschiff
Westlicher Bereich nach Norden



1065



1066

1067
S. Maria in Pantano bei
Massa Martana
Apsis nach Südosten



1067

1068
S. Maria in Pantano bei
Massa Martana
Apsis nach Nordosten



1068

1069
S. Maria in Pantano bei
Massa Martana
Apsis nach Nordosten



1069



1070
S. Maria in Pantano bei Massa Martana
Langhaus nach Westen

1071
Abbazia dei SS. Maria ed Egidio, Petroia
Grundrisse von Krypta und Kirche
Längsschnitt
Grundrissrekonstruktion nach Sperandio 2001

1072
Abbazia dei SS. Maria ed Egidio, Petroia
Ansicht von Südosten

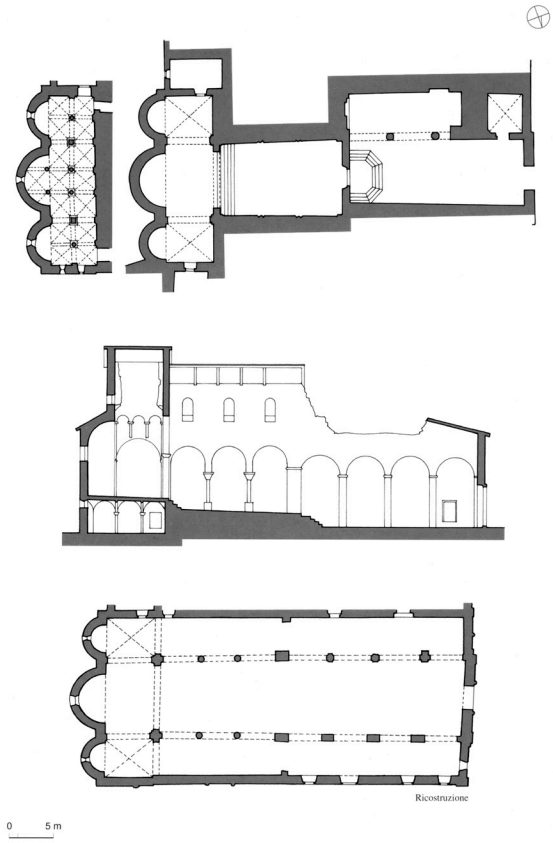

1071



1072



1073



1074



1075

1073
Abbazia dei SS. Maria ed Egidio, Petroia
Fassade von Südwesten

1074
Abbazia dei SS. Maria ed Egidio, Petroia
Chorschluss von Nordosten

1075
Abbazia dei SS. Maria ed Egidio, Petroia
Ruinöser westlicher Westteil der Kirche nach Südosten



1076
Abbazia dei SS. Maria ed Egidio, Petroia
Kircheninneres nach Osten



1077
Abbazia dei SS. Maria ed Egidio, Petroia
Kircheninneres nach Nordosten



1078

1078
Abbazia dei SS. Maria ed Egidio, Petroia
Langhaus nach Nordosten

1078a
Abbazia dei SS. Maria ed Egidio, Petroia
Langhaus nach Südosten



1078a



1079
Abbazia dei SS. Maria ed Egidio, Petroia
Langhaus nach Westen



1080



1081

1080
Abbazia dei SS. Maria ed Egidio, Petroia
Langhaus nach Nordwesten

1081
Abbazia dei SS. Maria ed Egidio, Petroia
Langhaus nach Südwesten

1082
Abbazia dei SS. Maria ed Egidio, Petroia
Südlicher Querhausarm nach Südosten



1082

1083
Abbazia dei SS. Maria ed Egidio, Petroia
Nördlicher Querhausarm nach Nordosten



1083

1084
Abbazia dei SS. Maria ed Egidio, Petroia
Vierung nach Osten

1085
Abbazia dei SS. Maria ed Egidio, Petroia
Südlicher Querhausarm nach Südwesten



1085

1086
Abbazia dei SS. Maria ed Egidio, Petroia
Nördlicher Querhausarm nach Nordwesten



1084



1086

Abbazia dei SS. Maria ed Egidio, Petroia
Krypta

1087
Zentrales Schiff nach Osten

1088
Nördliche Apsis nach Nordosten

1089
Südliche Apsis nach Südosten

1090
Westliches Joch nach Nordosten

1091
Westliches Joch nach Südosten



1087



1088



1089



1090



1091

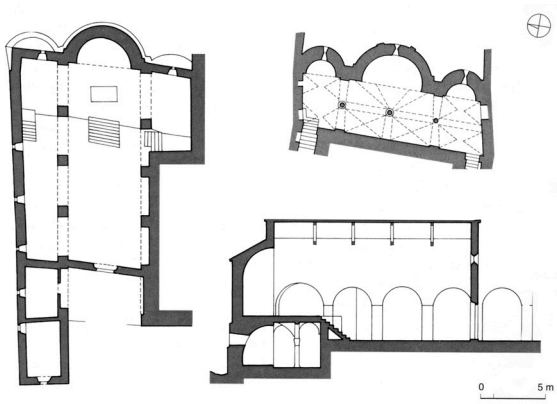

1092



1093a



1093



1093b



1093c

1092
Abbazia di S. Bartolomeo
in Camporeggiano bei
Gubbio
Grundriss
Grundriss der Krypta
Längsschnitt
nach Sperandio 2001

1093
Abbazia di S. Bartolomeo
in Camporeggiano bei
Gubbio
Ansicht nach Osten

1093a
Abbazia di S. Bartolomeo
in Camporeggiano bei
Gubbio
Ansicht nach Südwesten

1093b
Abbazia di S. Bartolomeo
in Camporeggiano bei
Gubbio
Ansicht nach Südosten

1093c
Abbazia di S. Bartolomeo
in Camporeggiano bei
Gubbio
Ansicht nach Nordwesten



1094
Abbazia di S. Bartolomeo
in Camporeggiano bei
Gubbio
Kircheninneres nach Osten



1094a



1094b

1094a
Abbazia di S. Bartolomeo in Camporeggiano bei Gubbio
Kircheninneres nach Südosten

1094b
Abbazia di S. Bartolomeo in Camporeggiano bei Gubbio
Kircheninneres nach Nordosten

1094c
Abbazia di S. Bartolomeo in Camporeggiano bei Gubbio
Kircheninneres nach Südosten

1094d
Abbazia di S. Bartolomeo in Camporeggiano bei Gubbio
Kircheninneres nach Nordosten

1094e
Abbazia di S. Bartolomeo in Camporeggiano bei Gubbio
Nördliches Seitenschiff nach Nordosten

1094f
Abbazia di S. Bartolomeo in Camporeggiano bei Gubbio
Südliches Seitenschiff nach Südosten



1094c



1094d



1094e



1094f



1094g



1094h

1094g
Abbazia di S. Bartolomeo in Camporeggiano bei Gubbio
Östlicher Bereich des Langhauses nach Nordosten

1094h
Abbazia di S. Bartolomeo in Camporeggiano bei Gubbio
Langhaus nach Südwesten

1094i
Abbazia di S. Bartolomeo in Camporeggiano bei Gubbio
Kircheninneres nach Nordwesten

1094j
Abbazia di S. Bartolomeo in Camporeggiano bei Gubbio
Kircheninneres nach Südwesten

1094k
Abbazia di S. Bartolomeo in Camporeggiano bei Gubbio
Südliches Seitenschiff nach Südwesten

1094l
Abbazia di S. Bartolomeo in Camporeggiano bei Gubbio
Nördliches Seitenschiff nach Nordwesten



1094i



1094j



1094k



1094l



1094m



1094n



1094o



1094p

1094m
Abbazia di S. Bartolomeo in Camporeggiano bei Gubbio
Chorbereich nach Südosten

1094n
Abbazia di S. Bartolomeo in Camporeggiano bei Gubbio
Chorbereich nach Nordosten

1094o
Abbazia di S. Bartolomeo in Camporeggiano bei Gubbio
Ausgrabung vor dem südlichen Zugang zur Krypta

1094p
Abbazia di S. Bartolomeo in Camporeggiano bei Gubbio
Südlicher Zugang zur Krypta nach Osten

1094q
Abbazia di S. Bartolomeo in Camporeggiano bei Gubbio
Langhaus nach Osten



1094q



1094r



1094s

1094r
Abbazia di S. Bartolomeo
in Camporeggiano bei
Gubbio
Langhaus nach Südosten

1094s
Abbazia di S. Bartolomeo
in Camporeggiano bei
Gubbio
Langhaus nach Nordosten



1094t



1094u

1094t
Abbazia di S. Bartolomeo in Camporeggiano bei Gubbio
Kircheninneres nach Südosten

1094u
Abbazia di S. Bartolomeo in Camporeggiano bei Gubbio
Kircheninneres nach Nordosten



1094v



1094w



1094x

1094v
Abbazia di S. Bartolomeo
in Camporeggiano bei
Gubbio
Sanktuarium nach Osten

1094w
Abbazia di S. Bartolomeo
in Camporeggiano bei
Gubbio
Sanktuarium nach Nordosten

1094x
Abbazia di S. Bartolomeo
in Camporeggiano bei
Gubbio
Sanktuarium nach Südosten

Abbazia di S. Bartolomeo
in Camporeggiano bei
Gubbio
Krypta

1095
Nördliche Apsis nach Osten

1095a
Mittlere Apsis nach Südosten

1095b
Nördlicher Bereich nach Nordosten

1095c
Inneres nach Südosten

1095d
Mittlere Apsis nach Nordosten

1095e
Südliche Apsis nach Osten

1095f
Inneres nach Nordosten

1095g
Südlicher Bereich nach Südosten

1095h
Inneres nach Südwesten

1095i
Inneres nach Nordwesten

1095j
Südlicher Bereich nach Westen

1095k
Nördlicher Bereich nach Westen



1095



1095a



1095b



1095c



1095d



1095e



1095g



1095f



1095h



1095i



1095j



1095k

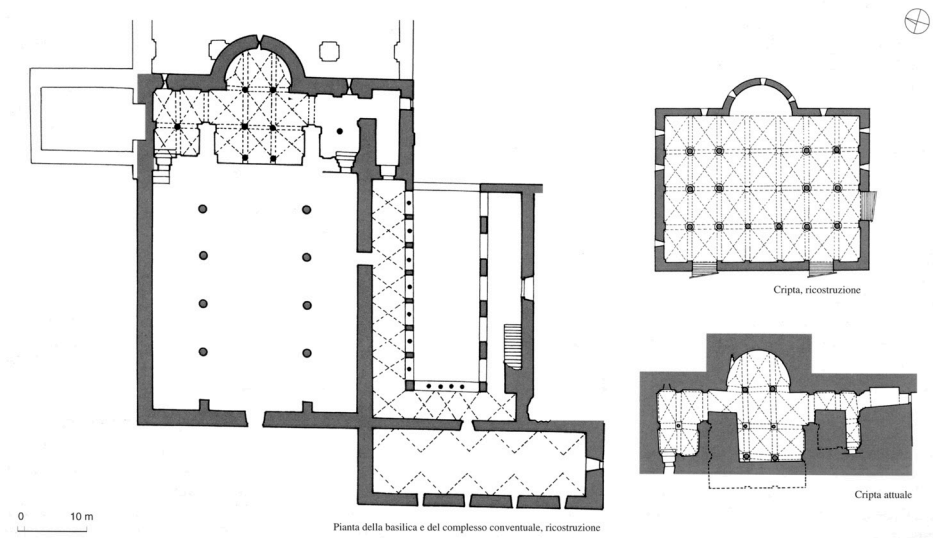

1096



1097



1098



1099



1100

1096
Kathedrale S. Rufino, Assisi
Rekonstruktion der Basilica ugoniana (S. Rufino II) und des Konventualkomplexes Rekonstruktion der Krypta Krypta im heutigen Zustand nach Sperandio 2001

1097
Kathedrale S. Rufino, Assisi
Krypta der Basilica ugoniana (S. Rufino II)
Zentraler Bereich nach Osten

1098
Kathedrale S. Rufino, Assisi
Krypta der Basilica ugoniana (S. Rufino II)
Zentraler und nördlich angrenzender Bereich nach Nordosten

1099
Krypta der Basilica ugoniana (S. Rufino II)
Zentraler Bereich nach Südwesten

1100
S. Rufino, Assisi
Von Galeazzo Alessi eingezogene Gewölbe (unten).

Darüber sind die Wand- und Dachstrukturen des vorbestehenden mittelalterlichen Baus vollständig erhalten

Für weitere Abbildungen zu S. Rufino in Assisi s. Abb. 1301 f.

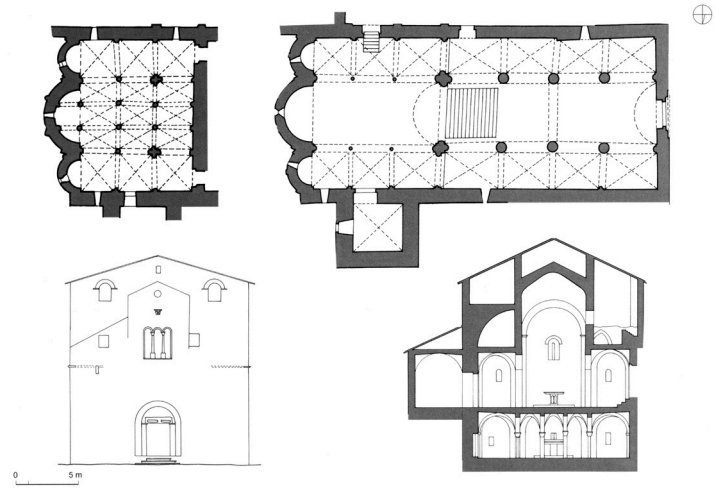

1101

1101
S. Felice,
Giano dell'Umbria
Grundriss der Krypta
Grundriss der Kirche
Fassade mit Spuren des basilikalen Aufrisses
Querschnitt
nach Sperandio 2001



1102

1102
S. Felice,
Giano dell'Umbria
Klosterkomplex von Nordwesten



1103

1103
S. Felice,
Giano dell'Umbria
Fassade von Südwesten



1104
S. Felice,
Giano dell'Umbria
Kircheninneres nach Osten

1105
S. Felice,
Giano dell'Umbria
Inneres nach Südosten

1106
S. Felice,
Giano dell'Umbria
Inneres nach Nordosten

1107
S. Felice,
Giano dell'Umbria
Nördliches Seitenschiff nach Osten

1108
S. Felice,
Giano dell'Umbria
Südliches Seitenschiff nach Osten



1105



1106



1107



1108



1109

1109
S. Felice,
Giano dell'Umbria
Nördliches Langhaus nach Nordosten



1110

1110
S. Felice,
Giano dell'Umbria
Südliches Langhaus nach Südosten



1111
S. Felice,
Giano dell'Umbria
Langhaus nach Westen



1112

1112
S. Felice,
Giano dell'Umbria
Langhaus nach Nordwesten

1113
S. Felice,
Giano dell'Umbria
Kircheninneres nach Westen



1113



1114
S. Felice,
Giano dell'Umbria
Sanktuarium nach Nordosten



1115



1116



1117



1118



1119



1120

S. Felice,
Giano dell'Umbria

1115
Sanktuarium
Südliches Seitenschiff nach Südosten

1116
Sanktuarium
Südliches Seitenschiff nach Westen

1117
Sanktuarium
Südliches Seitenschiff nach Osten

1118
Sanktuarium
Nördliches Seitenschiff nach Osten

1119
Ansicht der Kirche von Osten

1120
Ansicht des Klosterkomplexes von Nordosten



1121



1122



1123

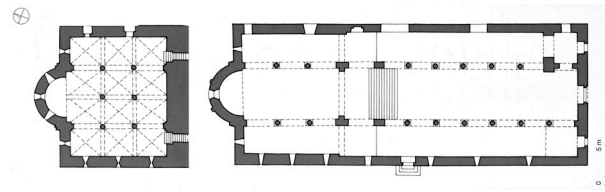

1123a

1121
S. Felice,
Giano dell'Umbria
Südliches Seitenschiffs
Zugang zur Krypta nach Nordosten

1122
S. Felice,
Giano dell'Umbria
Krypta nach Nordosten

S. Michele Arcangelo in Bevagna ist genordet

1123
Kathedrale S. Michele Arcangelo, Bevagna
Apsis nach Südosten

1123a
Kathedrale S. Michele Arcangelo, Bevagna
Grundriss der Krypta
Grundriss der Kirche nach Sperandio 2001

1123b
Kathedrale S. Michele Arcangelo, Bevagna
Ansicht nach Nordwesten



1123b



1123c

S. Michele Arcangelo in Bevagna ist genordet

1123c
Kathedrale S. Michele Arcangelo, Bevagna
Inneres nach Norden

1123d
Kathedrale S. Michele Arcangelo, Bevagna
Inneres nach Nordosten

1123e
Kathedrale S. Michele Arcangelo, Bevagna
Inneres nach Nordwesten

1123f
Kathedrale S. Michele Arcangelo, Bevagna
Inneres nach Nordosten

1123g
Kathedrale S. Michele Arcangelo, Bevagna
Inneres nach Nordwesten



1123d



1123e



1123f



1123g

S. Michele Arcangelo in Bevagna ist genordet

1123h
Kathedrale S. Michele Arcangelo, Bevagna
Inneres nach Süden

1123i
Kathedrale S. Michele Arcangelo, Bevagna
Inneres nach Südosten

1123j
Kathedrale S. Michele Arcangelo, Bevagna
Inneres nach Südwesten

1123k
Kathedrale S. Michele Arcangelo, Bevagna
Inneres nach Südosten

1123l
Kathedrale S. Michele Arcangelo, Bevagna
Inneres nach Südwesten



1123h



1123i



1123j



1123k



1123l



1123m



1123n



1123o



1123p



1123q



1123r

S. Michele Arcangelo in Bevagna ist genordet

1123m
Kathedrale S. Michele Arcangelo, Bevagna
Inneres nach Norden

1123n
Kathedrale S. Michele Arcangelo, Bevagna
Sanktuarium nach Norden

1123o
Kathedrale S. Michele Arcangelo, Bevagna
Sanktuarium nach Nordwesten

1123p
Kathedrale S. Michele Arcangelo, Bevagna
Sanktuarium nach Nordosten

1123q
Kathedrale S. Michele Arcangelo, Bevagna
Sanktuarium nach Nordosten

1123r
Kathedrale S. Michele Arcangelo, Bevagna
Sanktuarium nach Nordwesten



1123s



1123t



1123u

S. Michele Arcangelo in Bevagna ist genordet

1123s
Kathedrale S. Michele Arcangelo, Bevagna
Inneres nach Süden

1123t
Kathedrale S. Michele Arcangelo, Bevagna
Krypta
Inneres nach Nordosten

1123u
Kathedrale S. Michele Arcangelo, Bevagna
Inneres nach Nordwesten

S. Michele Arcangelo in Bevagna ist genordet

1123v
Kathedrale S. Michele Arcangelo, Bevagna
Krypta
Inneres nach Norden

1123w
Kathedrale S. Michele Arcangelo, Bevagna
Krypta
Inneres nach Südwesten

1123x
Kathedrale S. Michele Arcangelo, Bevagna
Krypta
Inneres nach Südosten



1123v



1123w



1123x

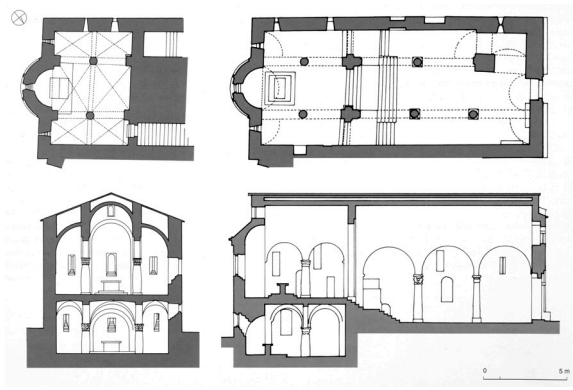

1124



1124a



1124b



1124c



1124d

1124
S. Silvestro, Bevagna
Grundriss der Krypta
Grundriss der Kirche
Querschnitt
Längsschnitt
nach Sperandio 2001

1124a
S. Silvestro, Bevagna
Ansicht von Nordwesten

1124b
S. Silvestro, Bevagna
Ansicht von Westen

1124c
S. Silvestro, Bevagna
Ansicht von Südwesten

1124d
S. Silvestro, Bevagna
Ansicht von Südosten



1124e



1124f



1124g



1124h

1124e
S. Silvestro, Bevagna
Inneres nach Osten

1124f
S. Silvestro, Bevagna
Inneres nach Nordosten

1124g
S. Silvestro, Bevagna
Inneres nach Südosten

1124h
S. Silvestro, Bevagna
Inneres nach Südosten

1124i
S. Silvestro, Bevagna
Langhaus nach Nordwesten

1124j
S. Silvestro, Bevagna
Langhaus nach Südwesten



1124i



1124j



1124k

1124k
S. Silvestro, Bevagna
Inneres nach Westen

1124l
S. Silvestro, Bevagna
Inneres nach Nordwesten

1124m
S. Silvestro, Bevagna
Inneres nach Südwesten



1124l



1124m



1124n



1124o



1124p



1124q

1124n
S. Silvestro, Bevagna
Sanktuarium nach Osten

1124o
S. Silvestro, Bevagna
Sanktuarium nach Nordosten

1124p
S. Silvestro, Bevagna
Sanktuarium nach Südosten

1124q
S. Silvestro, Bevagna
Fresko an der Nordwand des Sanktuariums unter dem westlichen Gurtbogen



1124r



1124s



1124t



1124u

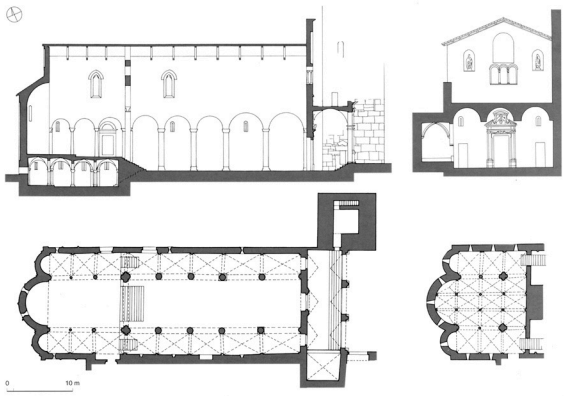

1125



1126

1124r
S. Silvestro, Bevagna
Krypta
Inneres nach Südosten

1124s
S. Silvestro, Bevagna
Krypta
Inneres nach Nordosten

1124t
S. Silvestro, Bevagna
Krypta
Altarbereich nach Osten

1124u
S. Silvestro, Bevagna
Krypta
Inneres nach Südwesten

S. Gregorio Maggiore in Spoleto ist gewestet

1125
S. Gregorio Maggiore, Spoleto
Längsschnitt
Querschnitt
Grundriss
Grundriss der Krypta nach Sperandio 2001

1126
S. Gregorio Maggiore, Spoleto
Ansicht der Ostseite

S. Gregorio Maggiore in Spoleto ist gewestet

1126a
S. Gregorio Maggiore, Spoleto
Kircheninneres nach Westen



1126a



1126b



1126c



1126d



1126e

S. Gregorio Maggiore in Spoleto ist gewestet

1126b
S. Gregorio Maggiore, Spoleto
Südliches Seitenschiff nach Westen

1126c
S. Gregorio Maggiore, Spoleto
Südliches Seitenschiff nach Südwesten

1126d
S. Gregorio Maggiore, Spoleto
Nördliches Seitenschiff nach Westen

1126e
S. Gregorio Maggiore, Spoleto
Nördliches Seitenschiff nach Nordwesten



1126f



1126g

S. Gregorio Maggiore in Spoleto ist gewestet

1126f
S. Gregorio Maggiore, Spoleto
Kircheninneres nach Nordwesten

1126g
S. Gregorio Maggiore, Spoleto
Kircheninneres nach Südwesten



1126h



1126i

S. Gregorio Maggiore in Spoleto ist gewestet

1126h
S. Gregorio Maggiore, Spoleto
Sanktuarium nach Westen

1126i
S. Gregorio Maggiore, Spoleto
Sanktuarium nach Westen

1126j
S. Gregorio Maggiore, Spoleto
Sanktuarium nach Südwesten

1126k
S. Gregorio Maggiore, Spoleto
Sanktuarium nach Nordwesten



1126j



1126k



1126l



1126m



1126n

S. Gregorio Maggiore in Spoleto ist gewestet

1126l
S. Gregorio Maggiore, Spoleto
Langhaus nach Osten

1126m
S. Gregorio Maggiore, Spoleto
Langhaus nach Südosten

1126n
S. Gregorio Maggiore, Spoleto
Langhaus nach Nordosten



1126o



1126p



1126q

S. Gregorio Maggiore in Spoleto ist gewestet

S. Gregorio Maggiore, Spoleto
Krypta

1126o
Zentraler Bereich nach Westen

1126p
Inneres nach Südwesten

1126q
Inneres nach Nordwesten

1126r
Westlicher Bereich nach Südwesten

1126s
Westlicher Bereich nach Nordwesten

1126t
Südliche Apsis nach Westen

1126u
Nördliche Apsis nach Westen



1126r



1126s



1126t



1126u

1127
S. Giovenale, Orvieto
Grundriss
nach Gigliozzi 2000

1128
S. Giovenale, Orvieto
Ansicht nach Nordosten

1128a
S. Giovenale, Orvieto
Ansicht nach Südwesten

1128b
S. Giovenale, Orvieto
Kircheninneres nach Osten

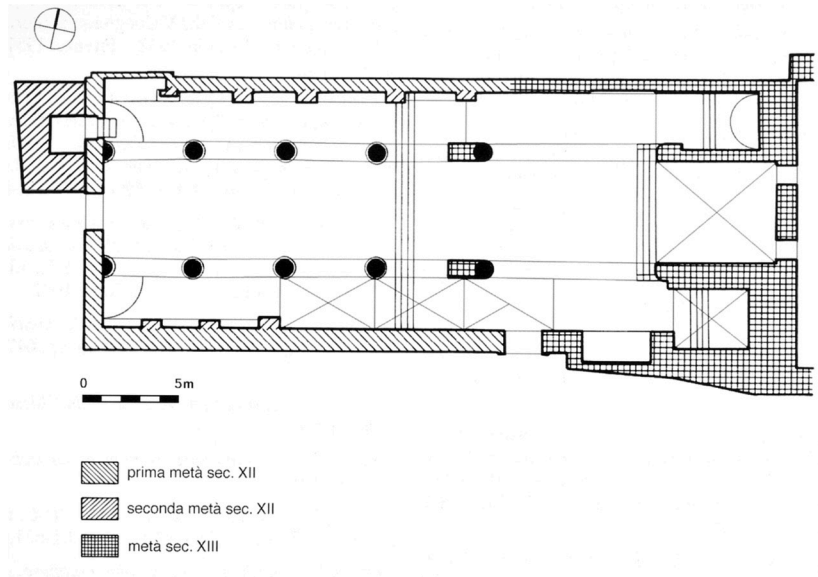

1127



1128



1128a



1128b



1128c
S. Giovenale, Orvieto
Kircheninneres nach Nordosten



1128d
S. Giovenale, Orvieto
Kircheninneres nach Südosten



1128e



1128f



1128g



1128h



1128i



1128j



1128k



1128l

1128e
S. Giovenale, Orvieto
Langhaus nach Nordosten

1128f
S. Giovenale, Orvieto
Langhaus nach Südosten

1128g
S. Giovenale, Orvieto
Langhaus nach Nordwesten

1128h
S. Giovenale, Orvieto
Langhaus nach Südwesten

1128i
S. Giovenale, Orvieto
Nördliches Seitenschiff nach Osten

1128j
S. Giovenale, Orvieto
Südliches Seitenschiff nach Osten

1128k
S. Giovenale, Orvieto
Nördliches Seitenschiff nach Westen

1128l
S. Giovenale, Orvieto
Südliches Seitenschiff nach Westen



1128m



1128n



1128o



1128p



1128q

1128m
S. Giovenale, Orvieto
Chorbereich nach Osten

1128n
S. Giovenale, Orvieto
Kircheninneres nach Nordosten

1128o
S. Giovenale, Orvieto
Kircheninneres nach Südwesten

1128p
S. Giovenale, Orvieto
Nördliches Seitenschiff nach Nordwesten

1128q
S. Giovenale, Orvieto
Südliches Seitenschiff nach Südwesten



1128r



1128s



1128t



1128u



1128v

1128r
S. Giovenale, Orvieto
Chorbereich nach Osten

1128s
S. Giovenale, Orvieto
Chorbereich nach Nordosten

1128t
S. Giovenale, Orvieto
Chorbereich nach Südosten

1128u
S. Giovenale, Orvieto
Kapelle im Nordosten

1128v
S. Giovenale, Orvieto
Kapelle im Südosten



1128w



1128x



1128z



1128y

1128w
S. Giovenale, Orvieto
Kircheninneres nach Westen

1128x
S. Giovenale, Orvieto
Langhaus nach Westen

1128y
S. Giovenale, Orvieto
Widmungsinschrift am südwestlichen Pfeiler des Vierungsbogens

1128z
S. Giovenale, Orvieto
Westwand, unterer Bereich

S. Lorenzo de' Araris in Orvieto ist gewestet

1129
S. Lorenzo de' Araris, Orvieto
Grundriss
Fassade
Längsschnitt
Querschnitt
nach Sperandio 2001

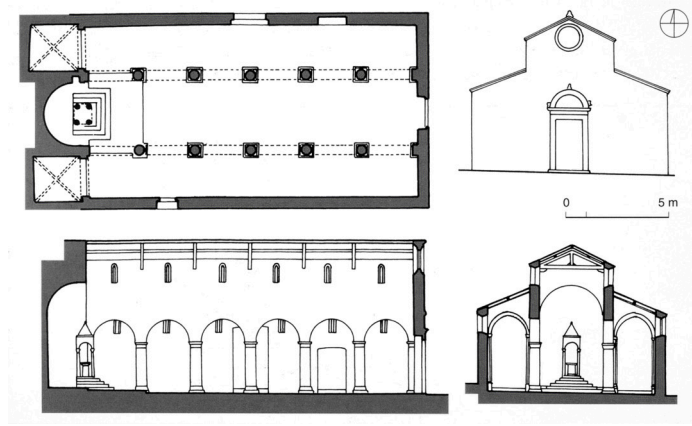

1129

1130
S. Lorenzo de' Araris, Orvieto
Ansicht nach Südwesten



1130

1130a
S. Lorenzo de' Araris, Orvieto
Ansicht nach Nordosten



1130a

1130b
S. Lorenzo de' Araris, Orvieto
Kircheninneres nach Westen
Unbekanntes Datum



1130b



S. Lorenzo de' Araris in Orvieto ist gewestet

1130c
S. Lorenzo de' Araris, Orvieto
Inneres nach Westen



1130d



1130e



1130f



1130g



1130h



1130i

S. Lorenzo de' Araris in Orvieto ist gewestet

1130d
S. Lorenzo de' Araris, Orvieto
Kircheninneres nach Nordwesten

1130e
S. Lorenzo de' Araris, Orvieto
Kircheninneres nach Südwesten

1130h
S. Lorenzo de' Araris, Orvieto
Südliches Seitenschiff nach Westen

1130i
S. Lorenzo de' Araris, Orvieto
Nördliches Seitenschiff nach Westen

1130f
S. Lorenzo de' Araris, Orvieto
Kircheninneres nach Nordwesten

1130g
S. Lorenzo de' Araris, Orvieto
Kircheninneres nach Südwesten



1130j



1130k



1130l

S. Lorenzo de' Araris in Orvieto ist gewestet

1130j
S. Lorenzo de' Araris, Orvieto
Kircheninneres nach Osten

1130k
S. Lorenzo de' Araris, Orvieto
Kircheninneres nach Südosten

1130l
S. Lorenzo de' Araris, Orvieto
Kircheninneres nach Nordosten



1130m



1130n



1130o



1130p



1130q



1130r

S. Lorenzo de' Araris in Orvieto ist gewestet

1130m
S. Lorenzo de' Araris, Orvieto
Kircheninneres nach Südosten

1130n
S. Lorenzo de' Araris, Orvieto
Kircheninneres nach Nordosten

1130o
S. Lorenzo de' Araris, Orvieto
Nördliches Seitenschiff nach Westen

1130p
S. Lorenzo de' Araris, Orvieto
Südliches Seitenschiff nach Westen

1130q
S. Lorenzo de' Araris, Orvieto
Chorbezirk nach Nordwesten

1130r
S. Lorenzo de' Araris, Orvieto
Chorbezirk nach Südwesten



1130s



1130u



1130t

S. Lorenzo de' Araris in Orvieto ist gewestet

1130s
S. Lorenzo de' Araris, Orvieto
Ikonostase nach Südosten

1130t
S. Lorenzo de' Araris, Orvieto
Ikonostase nach Nordosten

1130u
S. Lorenzo de' Araris, Orvieto
Apsis und Ziborium nach Nordwesten



1131



1131a



1131b

1131
S. Andrea, Orvieto
Ansicht nach Südosten

1131a
S. Andrea, Orvieto
Ansicht nach Südosten

1131b
S. Andrea, Orvieto
Kircheninneres nach Osten



1131c



1131d



1131e



1131f

1131c
S. Andrea, Orvieto
Kircheninneres nach Südosten

1131d
S. Andrea, Orvieto
Kircheninneres nach Nordosten

1131e
S. Andrea, Orvieto
Nördliches Seitenschiff nach Osten

1131f
S. Andrea, Orvieto
Südliches Seitenschiff nach Osten

1131g
S. Andrea, Orvieto
Kircheninneres nach Westen



1131g

1131h
S. Andrea, Orvieto
Kircheninneres nach Südwesten

1131i
S. Andrea, Orvieto
Kircheninneres nach Nordwesten



1131h



1131i



1131j

1131j
S. Andrea, Orvieto
Langhaus nach Südwesten



1131k

1131k
S. Andrea, Orvieto
Langhaus nach Nordwesten

1131l
S. Andrea, Orvieto
Kircheninneres nach Westen

1131m
S. Andrea, Orvieto
Querhaus und Sanktuarium nach Südosten

1131n
S. Andrea, Orvieto
Querhaus und Sanktuarium nach Nordosten

1131o
S. Andrea, Orvieto
Südlicher Querhausarm nach Südosten

1131p
S. Andrea, Orvieto
Nördlicher Querhausarm nach Nordosten



1131l



1131m



1131n



1131o



1131p

S. Giovenale in Narni ist gewestet

1132
S. Giovenale, Narni
Grundriss nach Sperandio 2001

1133
S. Giovenale, Narni
Ansicht von Süden

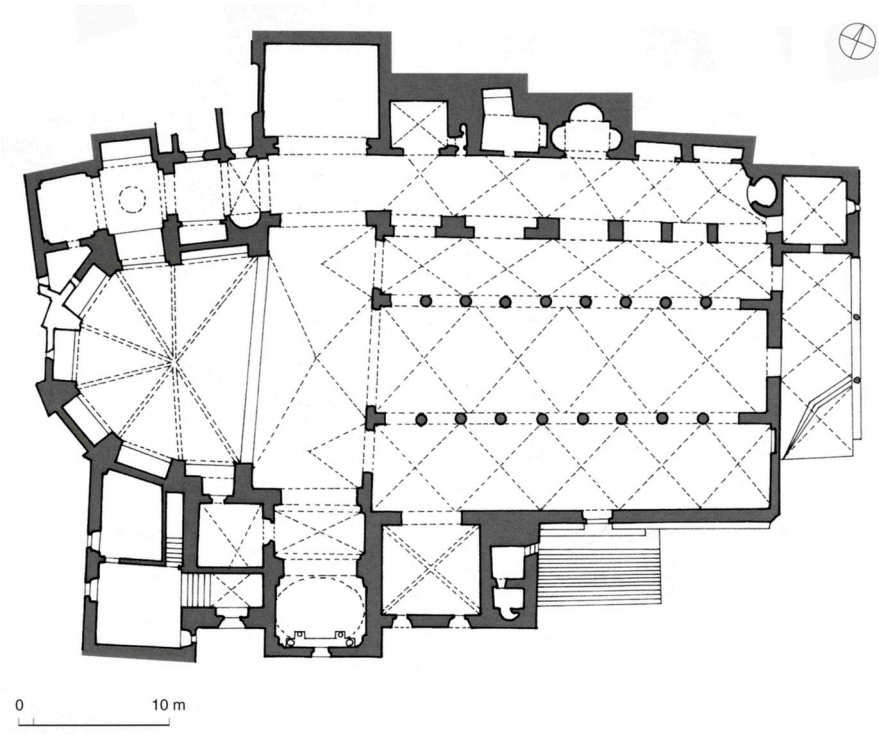

1132



1133



1134



1135



1136

S. Giovenale in Narni ist gewestet

1134
S. Giovenale, Narni
Inneres nach Westen

1135
S. Giovenale, Narni
Inneres nach Südwesten

1136
S. Giovenale, Narni
Inneres nach Nordwesten

S. Giovenale in Narni ist gewestet

1137
S. Giovenale, Narni
Südliches Seitenschiff nach Westen

1138
S. Giovenale, Narni
Südliches Seitenschiff nach Südwesten

1139
S. Giovenale, Narni
Nördliches Seitenschiff nach Nordwesten



1137



1138



1139



1140



1141

S. Giovenale in Narni ist gewestet

1140
S. Giovenale, Narni
Kapelle der Heiligen Juvenal und Cassius
Außenansicht nach Norden

1141
S. Giovenale, Narni
Kapelle der Heiligen Juvenal und Cassius
Vorraum, Ansicht nach Norden

1142
S. Giovenale, Narni
Kapelle der Heiligen Juvenal und Cassius
Blick in das Heiligtum

1143
S. Giovenale, Narni
Grenzbereich zwischen Langhaus und Querhaus
Zugang zur Krypta
Ansicht nach Nordwesten



1142



1143



S. Giovenale in Narni ist gewestet

1144
S. Giovenale, Narni
Langhaus nach Südosten mit der Krypta im Vordergrund



1145
S. Giovenale, Narni
Langhaus nach Nordosten mit der Krypta im Vordergrund



1146

S. Giovenale in Narni ist gewestet

1146
S. Giovenale, Narni
Langhaus nach Osten

1147
S. Giovenale, Narni
Querhaus nach Nordosten



1147



1148



1149

S. Giovenale in Narni ist gewestet

1148
S. Giovenale, Narni
Sanktuarium mit Chorgestühl nach Nordwesten

1149
S. Giovenale, Narni
Sanktuarium
Zweite Arkade auf der Südseite mit mittelalterlichen Fresken



1150



1151



1152



1153

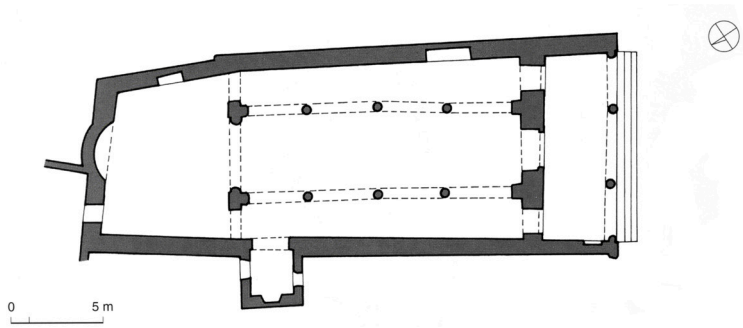

1154



1155



1156

S. Giovenale in Narni ist gewestet

1150
S. Giovenale, Narni
Krypta
Kryptenpolygon nach Südwesten

1151
S. Giovenale, Narni
Krypta
Ostwand nach Südosten

1152
S. Giovenale, Narni
Krypta
Zentrales Fenster im Westen

1153
S. Giovenale, Narni
Krypta
Blick durch das zentrale Fenster in die Landschaft

1154
S. Maria Impensole, Narni
Grundriss nach Sperandio 2001

1155
S. Maria Impensole, Narni
Fassade von Südwesten

1156
S. Maria Impensole, Narni
Fassade von Nordwesten



1157

1157
S. Maria Impensole, Narni
Kircheninneres nach Osten

1158
S. Maria Impensole, Narni
Kircheninneres nach Nordosten



1158



1159



1160



1161

1159
S. Maria Impensole, Narni
Kircheninneres nach Südosten

1160
S. Maria Impensole, Narni
Südliches Seitenschiff nach Osten

1161
S. Maria Impensole, Narni
Langhaus nach Westen



1162

1162
S. Maria Impensole, Narni
Kircheninneres nach Südwesten

1163
S. Maria Impensole, Narni
Triumphbogen nach Nordwesten



1163



1164



1165

S. Maria in Otricoli ist gewestet

1164
Collegiata di S. Maria Assunta, Otricoli
Ansicht von Nordosten

1165
Collegiata di S. Maria Assunta, Otricoli
Fassade von Osten

S. Maria in Otricoli ist gewestet

1166
Collegiata di S. Maria Assunta, Otricoli
Östlicher Bereich
Ansicht von Nordosten



1166

1167
Collegiata di S. Maria Assunta, Otricoli
Loggia im Eingangsbereich
Ansicht von Nordosten



1167



1168



1169



1170



1171

S. Maria in Otricoli ist gewestet

1168
Collegiata di S. Maria Assunta, Otricoli
Westlicher Bereich
Ansicht von Nordwesten

1169
Collegiata di S. Maria Assunta, Otricoli
Westlicher Bereich
Ansicht von Nordwesten

1170
Collegiata di S. Maria Assunta, Otricoli
Westlicher Bereich
Ansicht von Süden

1171
Collegiata di S. Maria Assunta, Otricoli
Westlicher Bereich
Ansicht von Südwesten



1172



1173



1174



1175

S. Maria in Otricoli ist gewestet

1172
Collegiata di S. Maria Assunta, Otricoli
Kircheninneres nach Westen

1173
Collegiata di S. Maria Assunta, Otricoli
Kircheninneres nach Osten

1174
Collegiata di S. Maria Assunta, Otricoli
Kircheninneres nach Südwesten

1175
Collegiata di S. Maria Assunta, Otricoli
Kircheninneres nach Nordwesten

S. Maria in Otricoli ist gewestet

1176
Collegiata di S. Maria Assunta, Otricoli
Sanktuarium nach Westen

1177
Collegiata di S. Maria Assunta, Otricoli
Sanktuarium nach Nordwesten

1178
Collegiata di S. Maria Assunta, Otricoli
Sanktuarium nach Südwesten

1179
Collegiata di S. Maria Assunta, Otricoli
Kircheninneres nach Südosten



1176



1177



1178


CANITE DOMINO



1180



1181

S. Maria in Otricoli ist gewestet

1180
Collegiata di S. Maria Assunta, Otricoli
Südliches Seitenschiff nach Westen

1181
Collegiata di S. Maria Assunta, Otricoli
Nördliches Seitenschiff nach Westen

1182
Collegiata di S. Maria Assunta, Otricoli
Krypta
Südlicher Zugang, Blick nach Nordwesten



1182



1183



1184



1185



1186

S. Maria in Otricoli ist gewestet

1183
Collegiata di S. Maria Assunta, Otricoli
Krypta
Hauptraum nach Südwesten

1184
Collegiata di S. Maria Assunta, Otricoli
Krypta
Hauptraum nach Westen

1185
Collegiata di S. Maria Assunta, Otricoli
Krypta
Hauptraum nach Osten

1186
Collegiata di S. Maria Assunta, Otricoli
Krypta
Hauptraum nach Südosten



1187



1188



1189

1187
S. Pietro und S. Maria Maggiore, Tuscania
Blick von der Altstadt von Tuscania aus Richtung Südosten

1188
S. Pietro und S. Maria Maggiore, Tuscania
Blick von der Altstadt von Tuscania aus Richtung Südosten

1189
S. Maria Maggiore, Tuscania
Ansicht von Südwesten

1190
S. Maria Maggiore, Tuscania
Ansicht von Südwesten



1190

1191
S. Maria Maggiore,
Tuscania
Ansicht von Südwesten



1191

1192
S. Maria Maggiore,
Tuscania
Ansicht von Osten



1192

1193
S. Maria Maggiore,
Tuscania
Ansicht von Nordosten



1193



1194



1195



1196

1194
S. Maria Maggiore, Tuscania
Kircheninneres nach Westen

1195
S. Maria Maggiore, Tuscania
Altarraum nach Westen vor der Einbringung des Gerüsts

1196
S. Maria Maggiore, Tuscania
Altarraum nach Westen



1197

1197
S. Maria Maggiore,
Tuscania
Langhaus nach Westen

1198
S. Maria Maggiore,
Tuscania
Nördliches Seitenschiff
nach Nordosten



1198



1199



1200

1199
S. Maria Maggiore, Tuscania
Kircheninneres nach Nordwesten

1200
S. Maria Maggiore, Tuscania
Langhaus nach Südwesten



1201

1201
S. Maria Maggiore,
Tuscania
Südliches Seitenschiff nach Osten



1202

1202
S. Maria Maggiore,
Tuscania
Südliches Seitenschiff nach Südosten



1203

1203
S. Maria Maggiore,
Tuscania
Südliches Seitenschiff nach Westen



1204



1205



1206

1204
S. Maria Maggiore, Tuscania
Blick vom Ostende des nördlichen Seitenschiffs in Richtung Südosten

1205
S. Maria Maggiore, Tuscania
Querhaus und Altarbereich nach Südosten

1206
S. Maria Maggiore, Tuscania
Querhaus nach Südwesten



1207



1208



1209

1207
S. Maria Maggiore, Tuscania
Altarbereich nach Osten

1208
S. Pietro, Tuscania
Ansicht von Südwesten

1209
S. Pietro, Tuscania
Ansicht von Südwesten

1210
S. Pietro, Tuscania
Ansicht von Süden



1210

1211
S. Pietro, Tuscania
Ansicht von Südwesten



1211

1212
S. Pietro, Tuscania
Kirchenfassade von Westen



1212



1213



1214



1215

1213
S. Pietro, Tuscania
Kircheninneres nach Westen

1214
S. Pietro, Tuscania
Kircheninneres nach Nordwesten

1215
S. Pietro, Tuscania
Kircheninneres nach Südwesten



1216

1216
S. Pietro, Tuscania
Langhaus nach Westen



1217

1217
S. Pietro, Tuscania
Nördliches Seitenschiff nach Westen



1218

1218
S. Pietro, Tuscania
Nördliches Seitenschiff nach Südwesten



1219



1220



1221

1219
S. Pietro, Tuscania
Nördlicher Querhausarm nach Nordosten

1220
S. Pietro, Tuscania
Blick vom nördlichen Querhaus nach Südwesten

1221
S. Pietro, Tuscania
Nördlicher Querhausarm nach Südosten

1222
S. Pietro, Tuscania
Südlicher Querhausarm
nach Westen



1222

1223
S. Pietro, Tuscania
Südlicher Querhausarm
Zugang zum erhöhten
westlichen Bereich
Blick nach Westen



1223

1224
S. Pietro, Tuscania
Südlicher Querhausarm
nach Südwesten



1224



1225



1226



1227

1225
S. Pietro, Tuscania
Südlicher Querhausarm nach Südosten

1226
S. Pietro, Tuscania
Blick vom nördlichen Grenzbereich zwischen Langhaus und Querhaus nach Südosten

1227
S. Pietro, Tuscania
Blick vom nördlichen Grenzbereich zwischen Langhaus und Querhaus nach Nordosten



1228
S. Pietro, Tuscania
Blick vom östlichen Bereich des südlichen Seitenschiffs nach Südosten

1229
S. Pietro, Tuscania
Sanktuarium nach Osten

1228



1229



1230



1231



1232

1230
S. Pietro, Tuscania
Sanktuarium nach Nordosten

1231
S. Pietro, Tuscania
Sanktuarium nach Nordosten

1232
S. Pietro, Tuscania
Sanktuarium nach Nordwesten

1233
S. Pietro, Tuscania
Sanktuarium nach Südosten



1233

1234
S. Pietro, Tuscania
Sanktuarium nach Südwesten



1234

1235
S. Pietro, Tuscania
Sanktuarium
Südliche Hochschiffwand



1235



1236



1237



1238

1236
S. Pietro, Tuscania
Sanktuarium und Triumphbogen nach Südwesten

1237
S. Pietro, Tuscania
Krypta
Apsis nach Südosten

1238
S. Pietro, Tuscania
Krypta nach Südwesten